



REGIONE BASILICATA

AUTORIZZAZIONE UNICA AI SENSI DEL D.LGS 29/12/2003 N.387 RELATIVA ALLA COSTRUZIONE ED ESERCIZIO DI UN IMPIANTO DI PRODUZIONE DELL'ENERGIA ELETTRICA DI UN IMPIANTO DI PRODUZIONE DELL'ENERGIA ELETTRICA DA FONTE EOLICA AVENTE POTENZA IN IMMISSIONE PARI A 60 MW COSTITUITO DA N.10 AEROGENERATORI DI POTENZA PARI A 6 MW CON RELATIVO COLLEGAMENTO ALLA RETE ELETTRICA – IMPIANTO DENOMINATO “GENZANO WIND” UBICATO NEL COMUNE DI GENZANO DI LUCANIA (PZ)

ELABORATO: **Mappe di Visibilità Teorica**

COMMITTENTE

SCS 06 srl

Via GEN ANTONELLI 3 – MONOPOLI

PROGETTAZIONE



PROGETTAZIONE

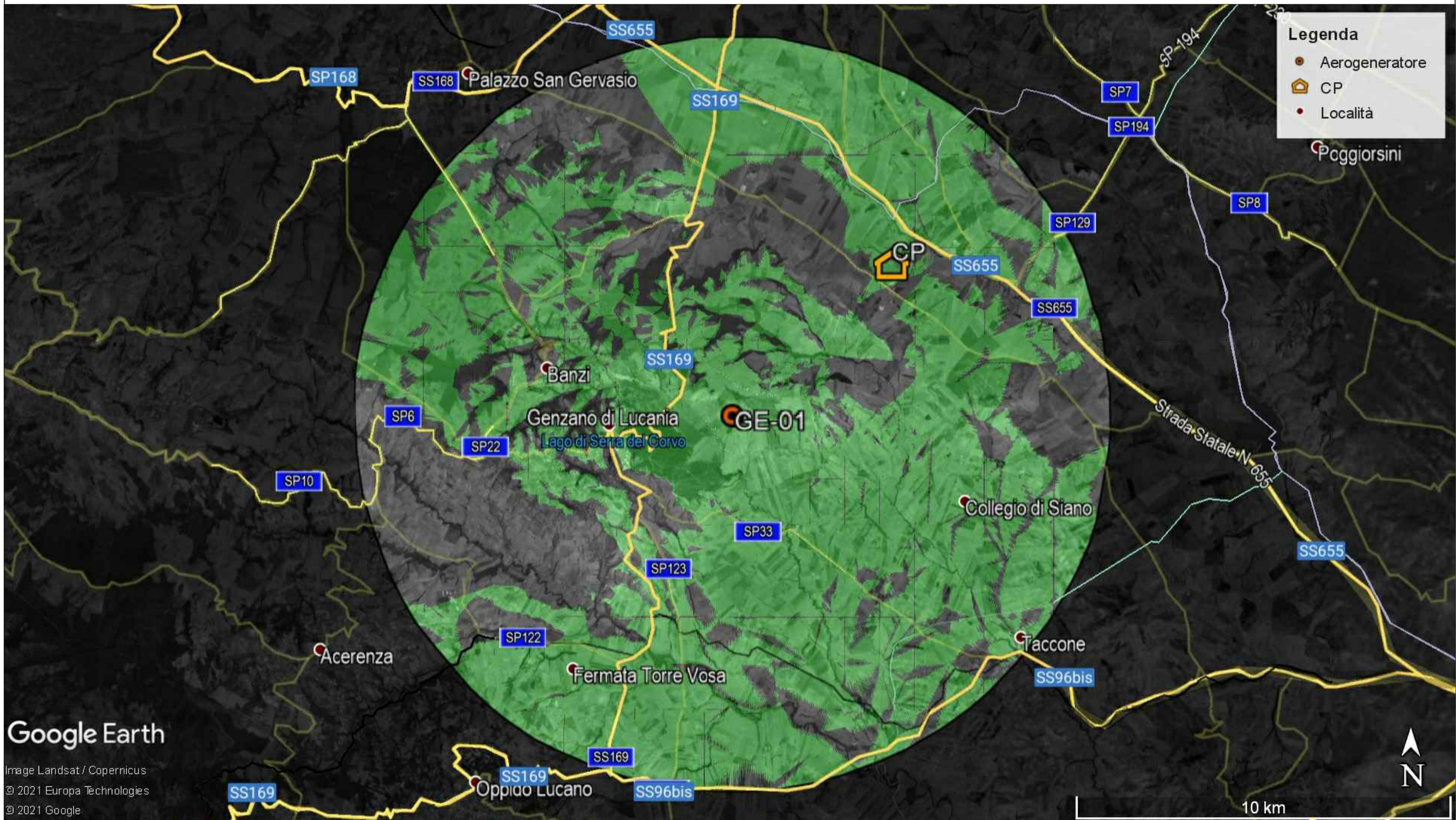
PROGETTAZIONE



REVISIONI

REV	DATA	DESCRIZIONE	ESEGUITO	VERIFICATO	APPROVATO
	09/2021				

Mappa di Visibilità Teorica - Area Vasta - GE01



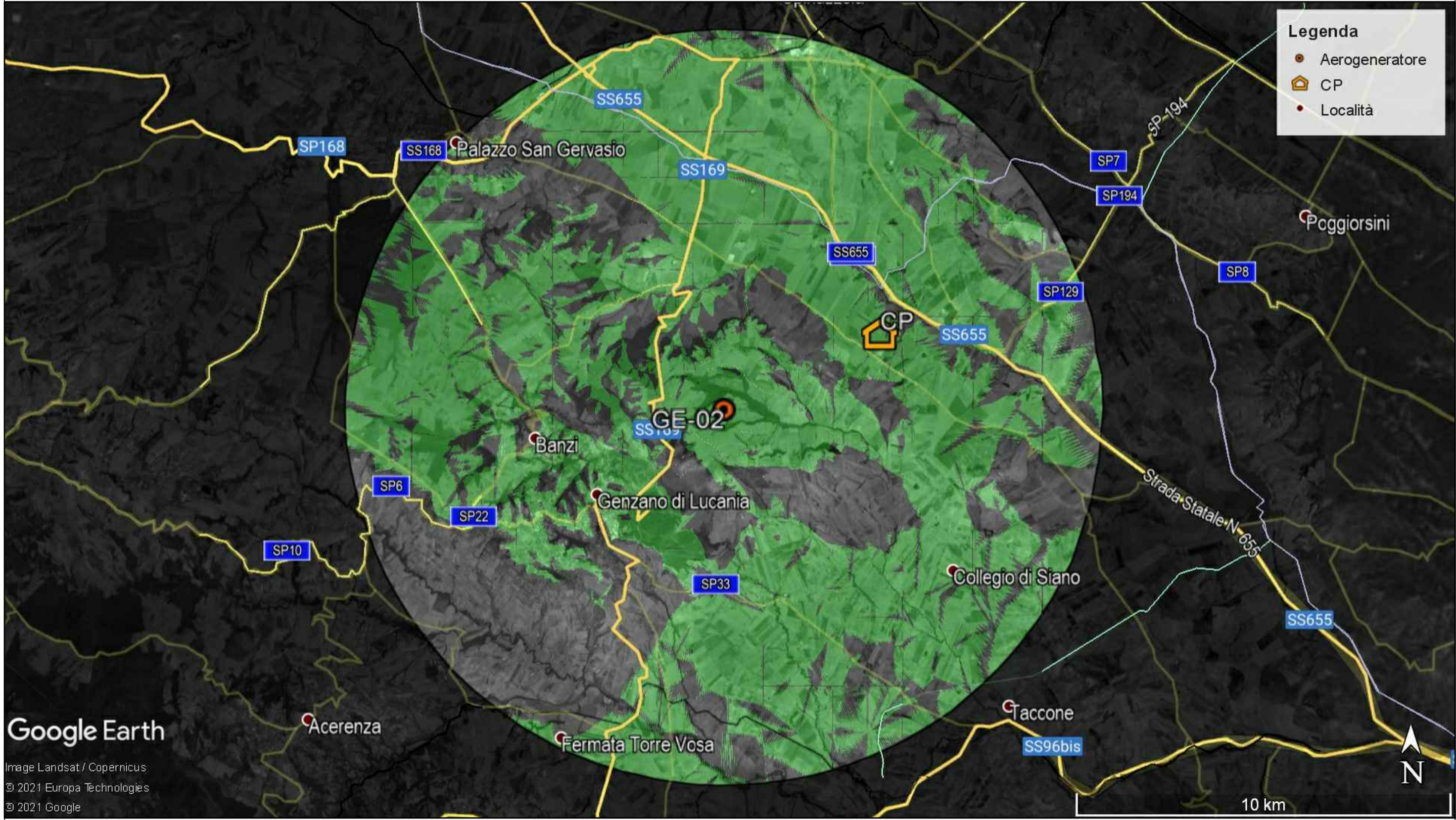
Google Earth

Image Landsat / Copernicus
© 2021 Europa Technologies
© 2021 Google

scala 1:100000

 aree di visibilità teorica

Mappa di Visibilità Teorica - Area Vasta - GE02



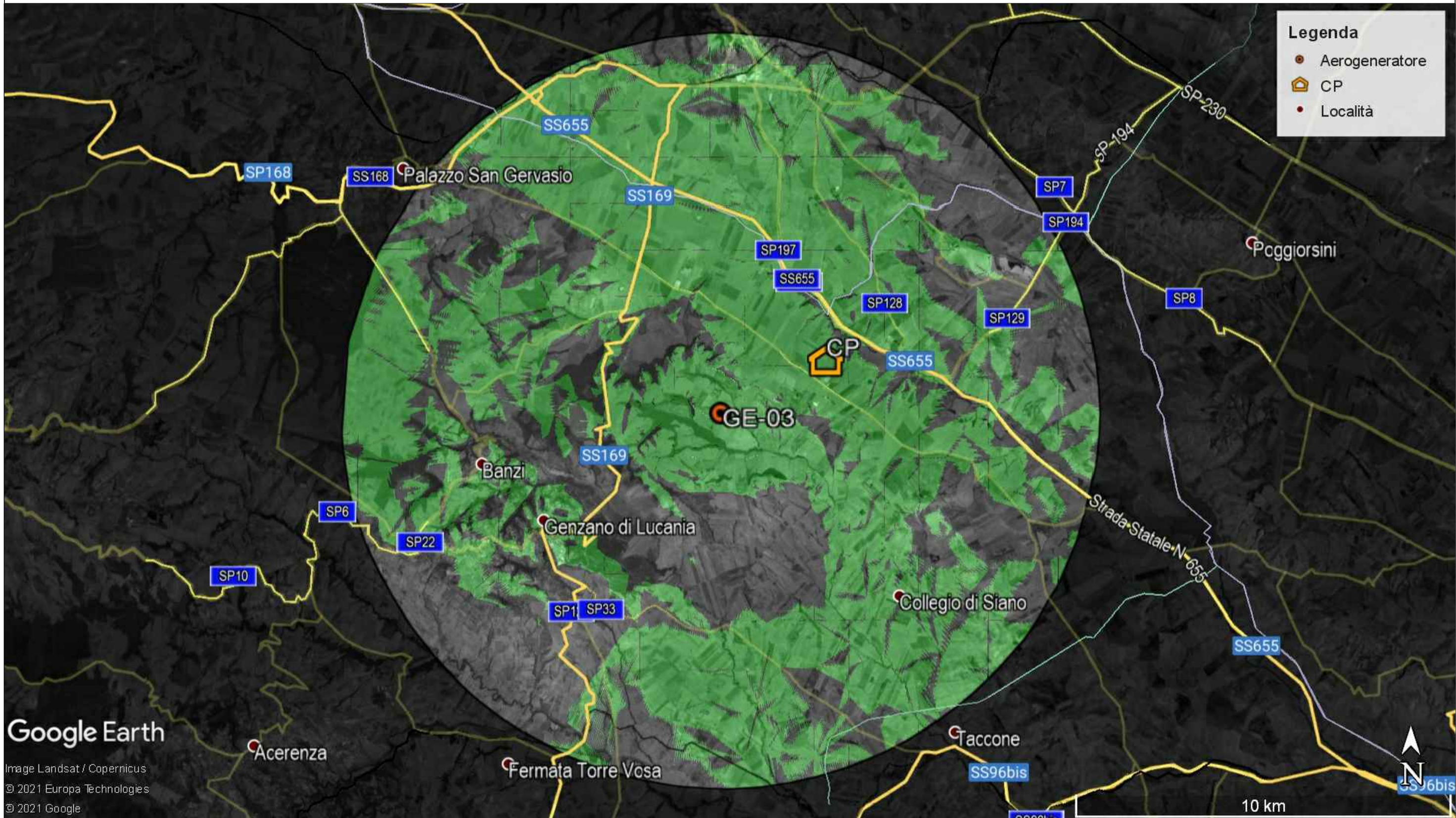
Google Earth

Image Landsat / Copernicus
© 2021 Europa Technologies
© 2021 Google

scala 1:100000

 aree di visibilità teorica

Mappa di Visibilità Teorica - Area Vasta - GE03



Google Earth

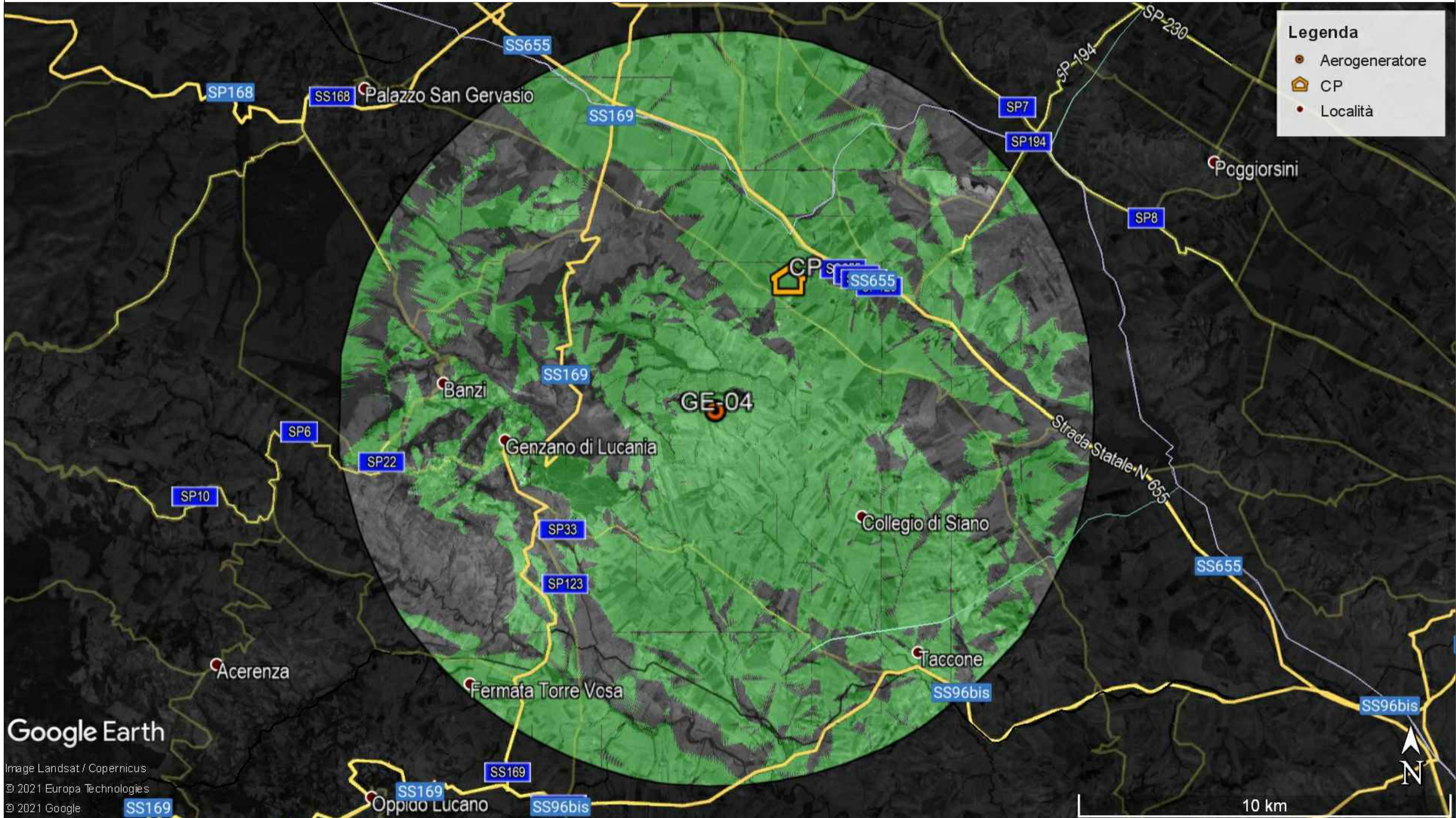
Image Landsat / Copernicus
© 2021 Europa Technologies
© 2021 Google

scala 1:100000



aree di visibilità teorica

Mappa di Visibilità Teorica - Area Vasta - GE04



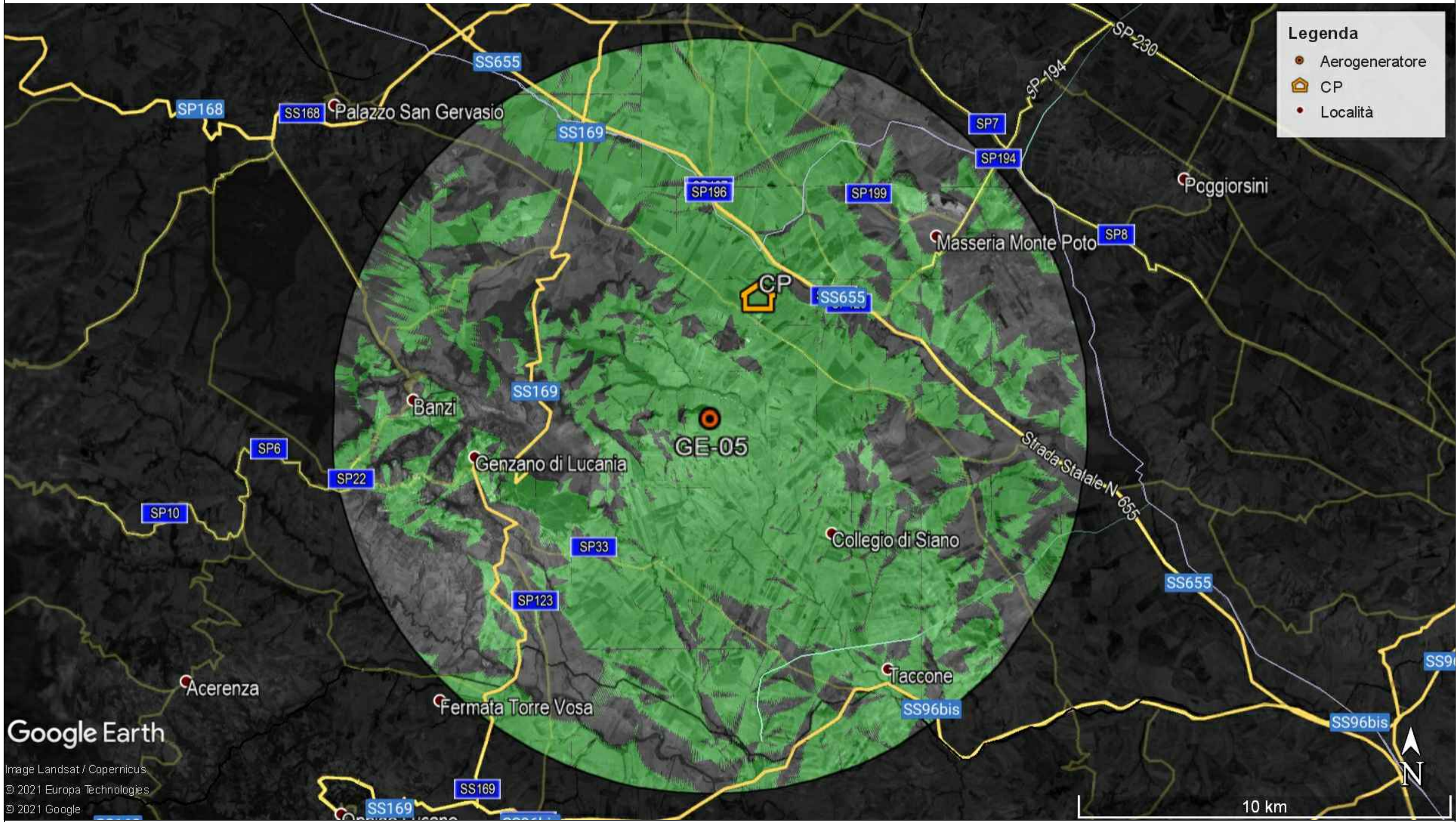
Google Earth

Image Landsat / Copernicus
© 2021 Europa Technologies
© 2021 Google

scala 1:100000

 aree di visibilità teorica

Mappa di Visibilità Teorica - Area Vasta - GE05



scala 1:100000

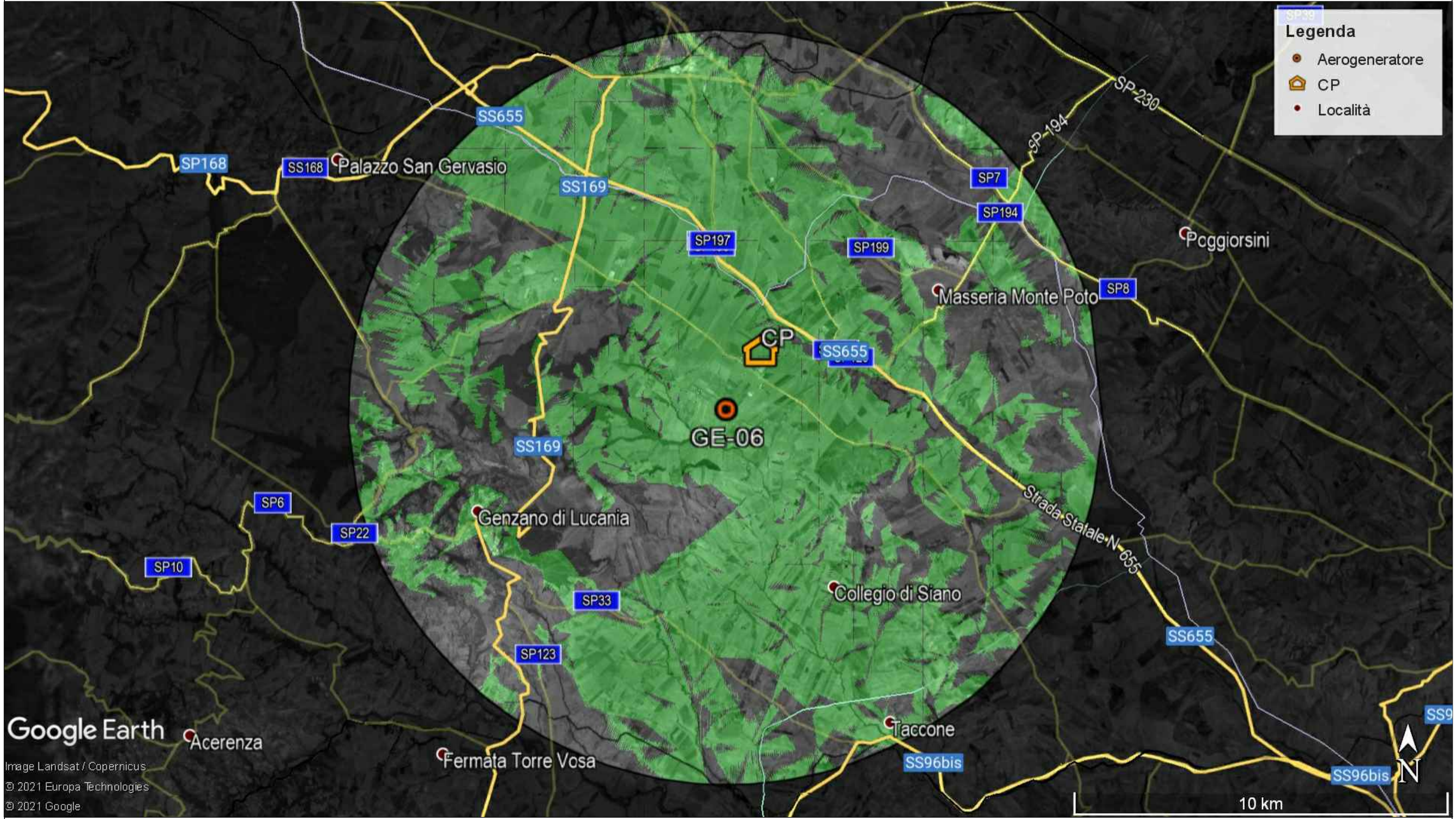


aree di visibilità teorica

Mappa di Visibilità Teorica - Area Vasta - GE06

Legenda

-  Aerogeneratore
-  CP
-  Località

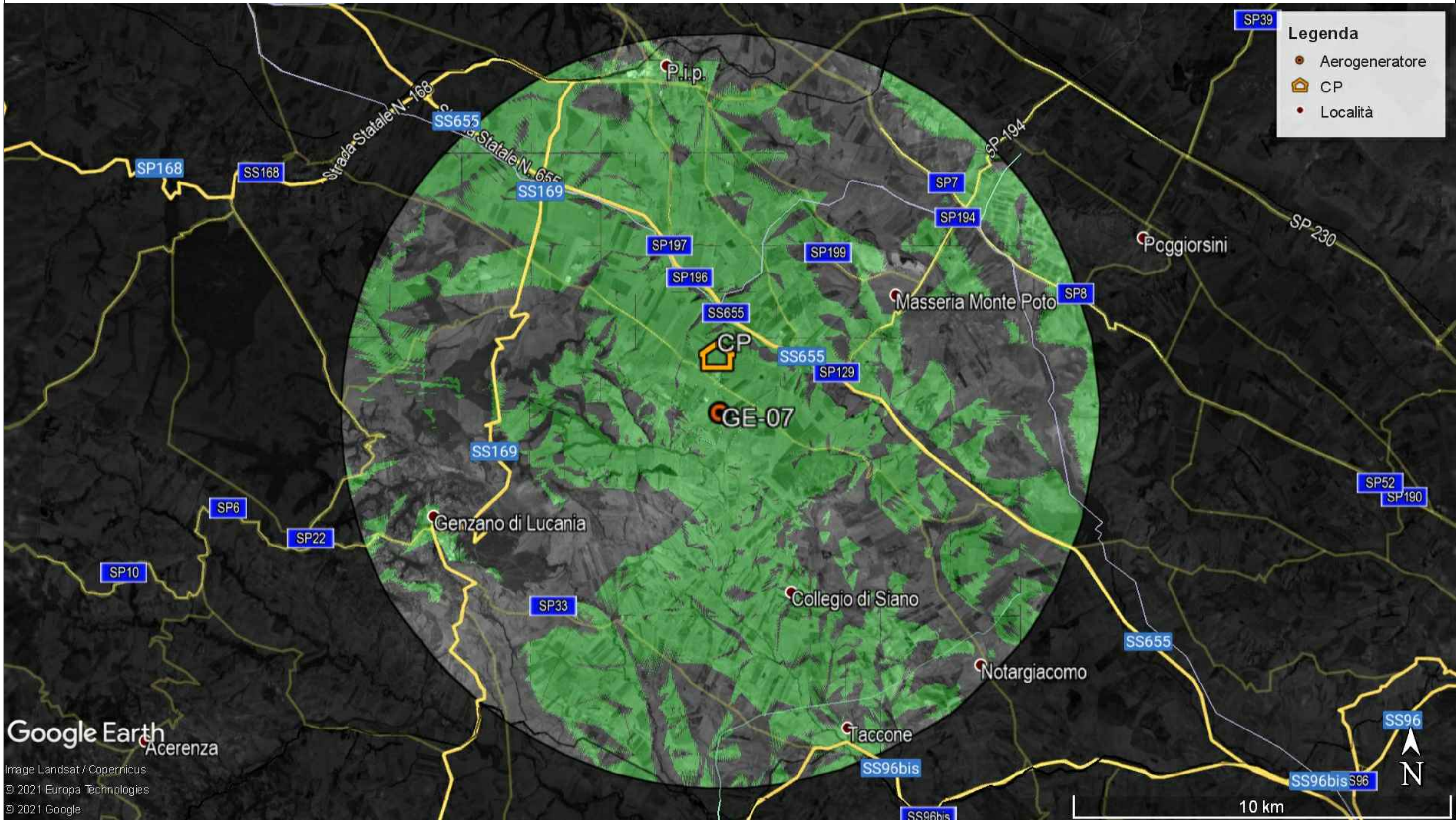


Google Earth
Image Landsat / Copernicus
© 2021 Europa Technologies
© 2021 Google

scala 1:100000

 aree di visibilità teorica

Mappa di Visibilità Teorica - Area Vasta - GE07



Google Earth
Acerenza
Image Landsat / Copernicus
© 2021 Europa Technologies
© 2021 Google

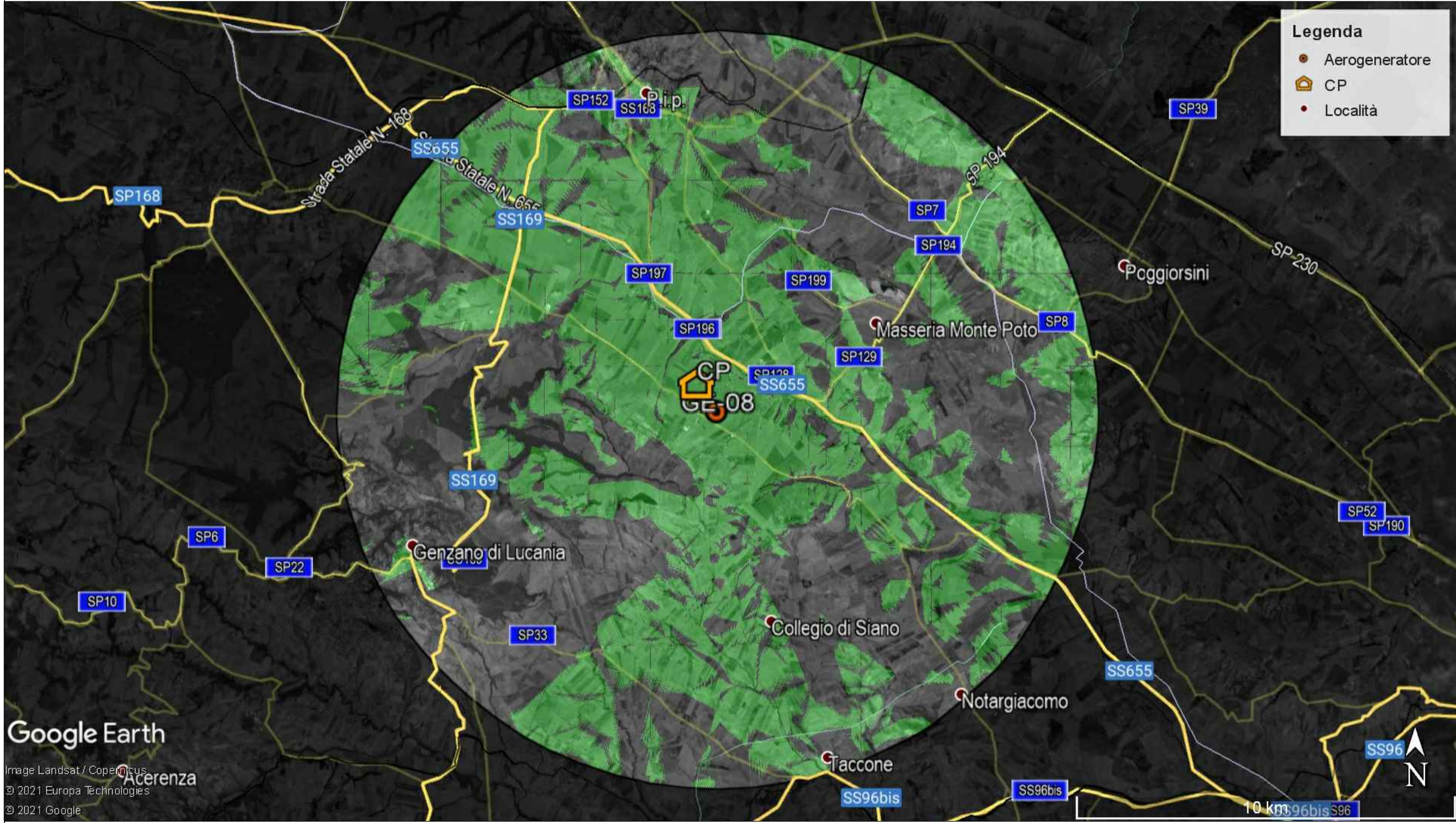
scala 1:100000

 aree di visibilità teorica

Mappa di Visibilità Teorica - Area Vasta - GE08

Legenda

- Aerogeneratore
- 🏠 CP
- Località



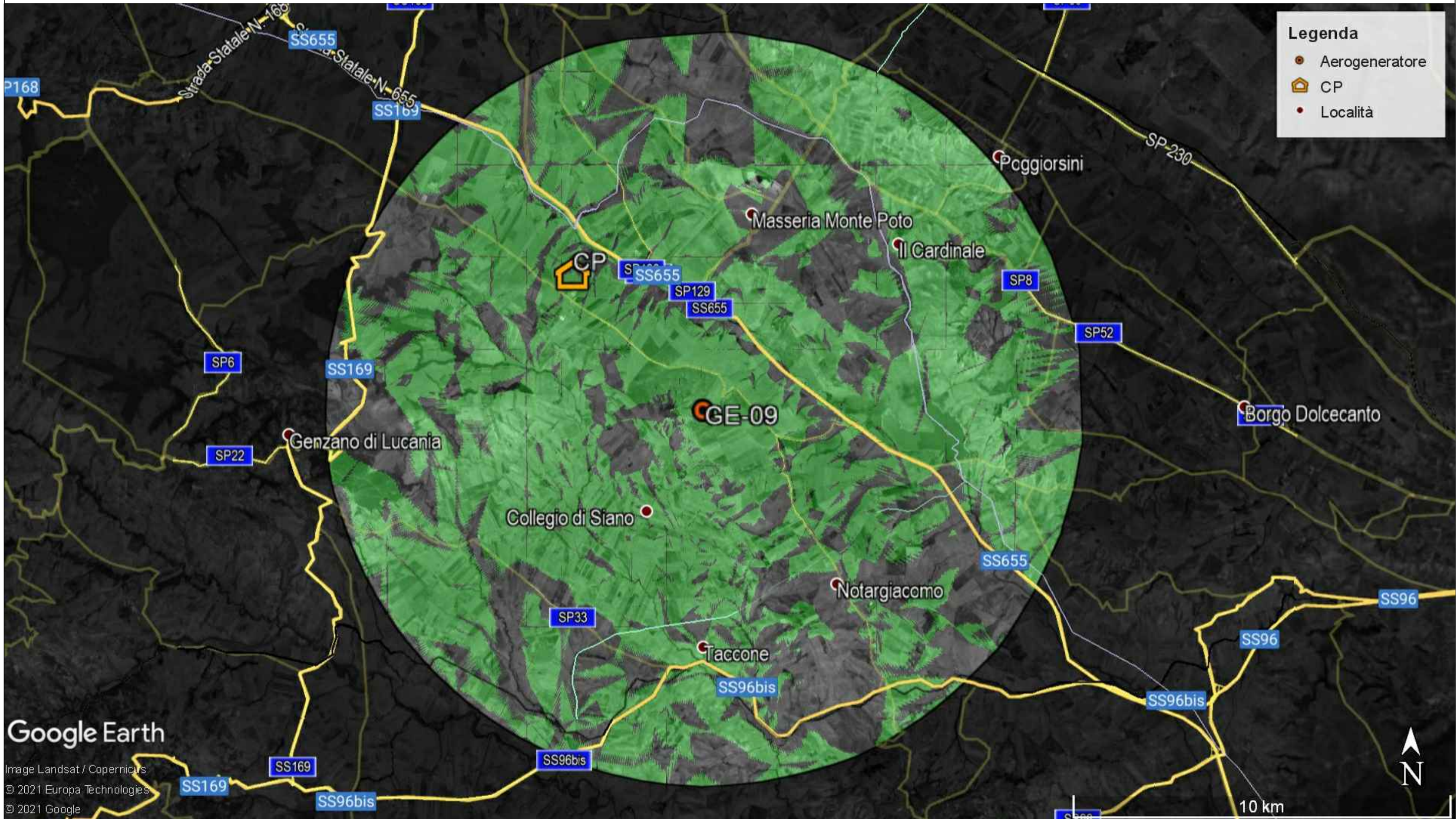
Google Earth

Image Landsat / Copernicus
© 2021 Europa Technologies
© 2021 Google

scala 1:100000

 aree di visibilità teorica

Mappa di Visibilità Teorica - Area Vasta - GE09



Google Earth

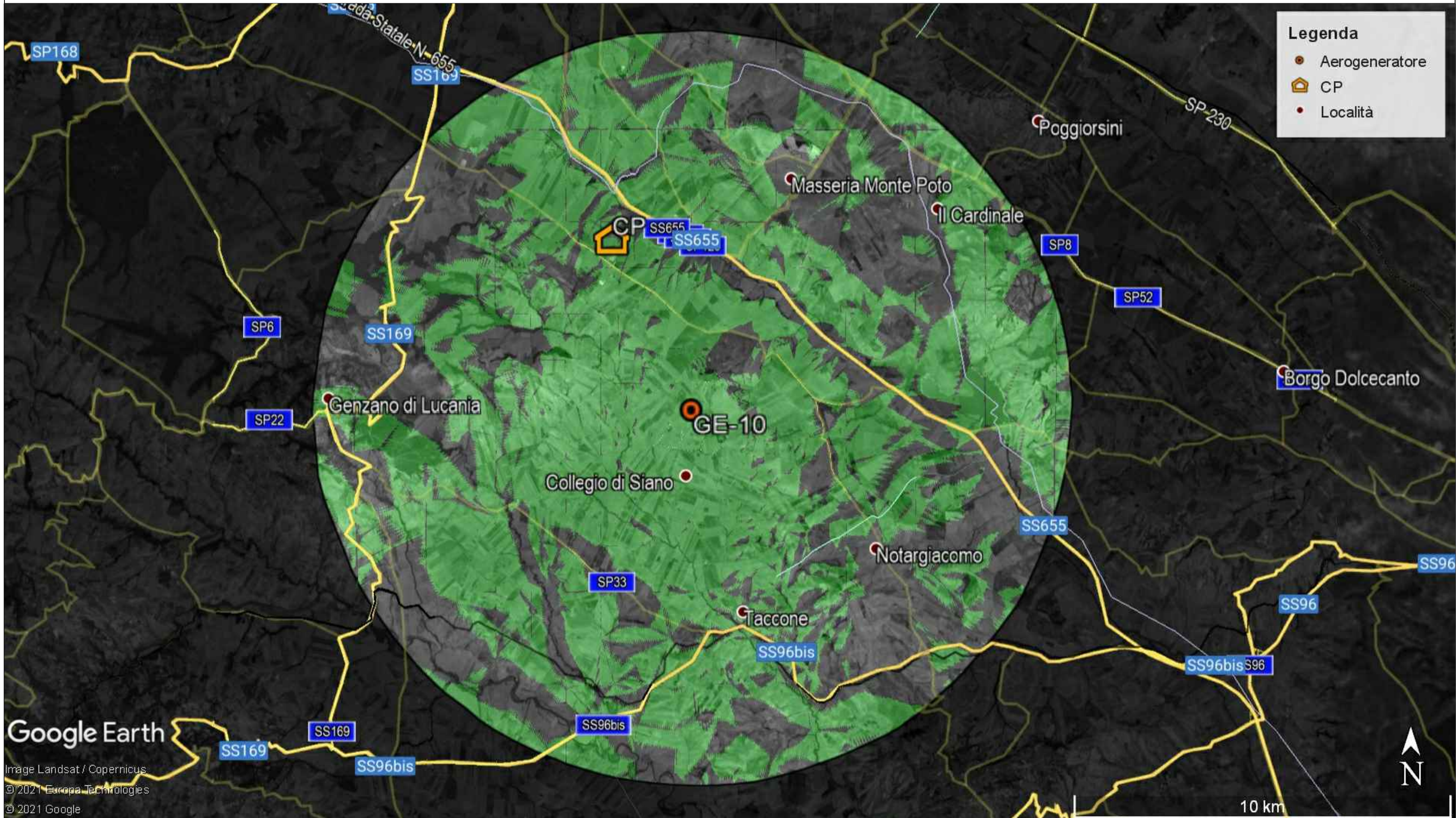
Image Landsat / Copernicus
© 2021 Europa Technologies
© 2021 Google

scala 1:100000



aree di visibilità teorica

Mappa di Visibilità Teorica - Area Vasta - GE10



Legenda

- Aerogeneratore
- 🏠 CP
- Località

Google Earth

Image Landsat / Copernicus
© 2021 Europa Technologies
© 2021 Google

scala 1:100000

 aree di visibilità teorica