LIVELLETTE

PROFILO LONGITUDINALE
Scala 1:1000/100

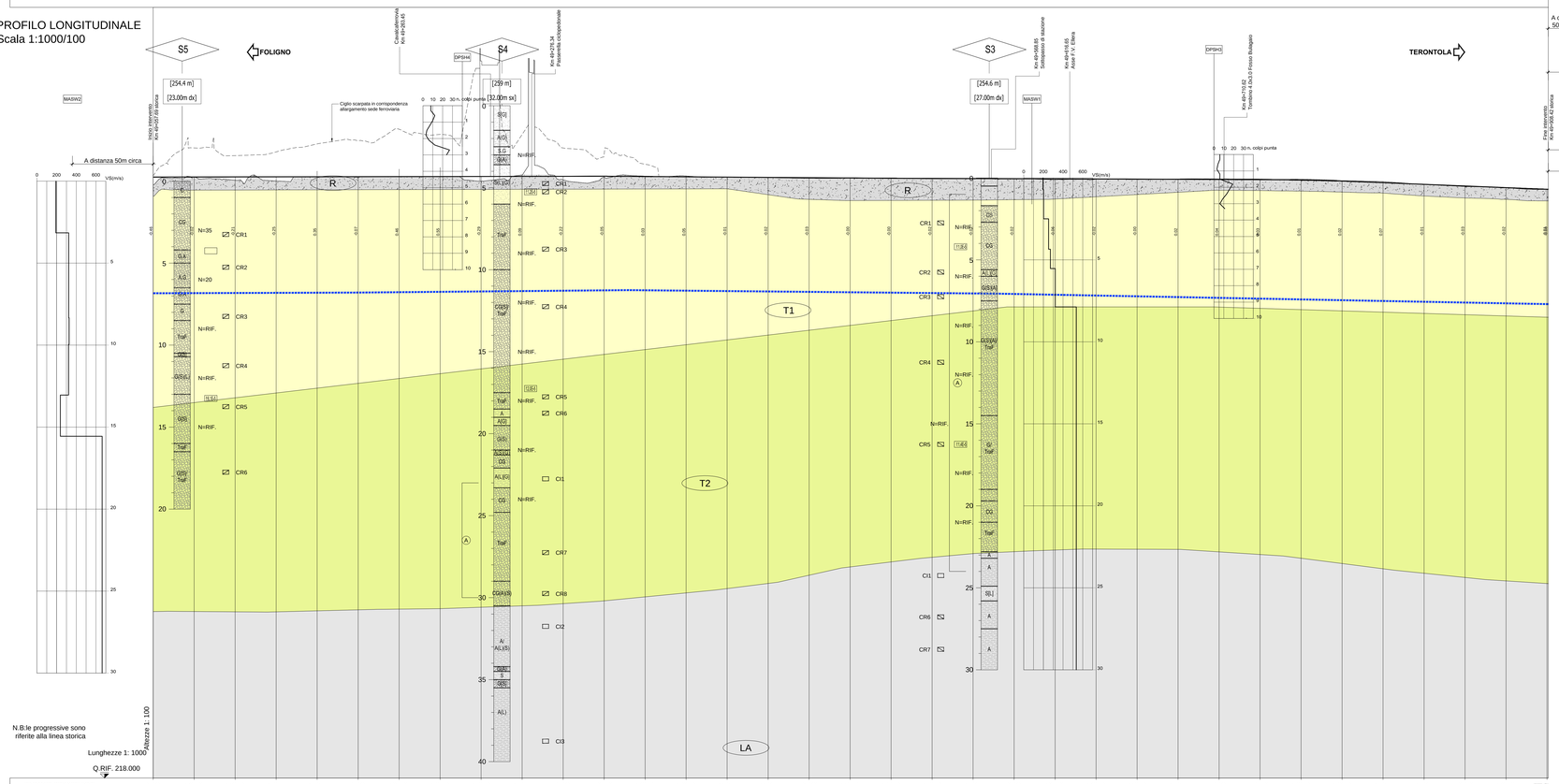

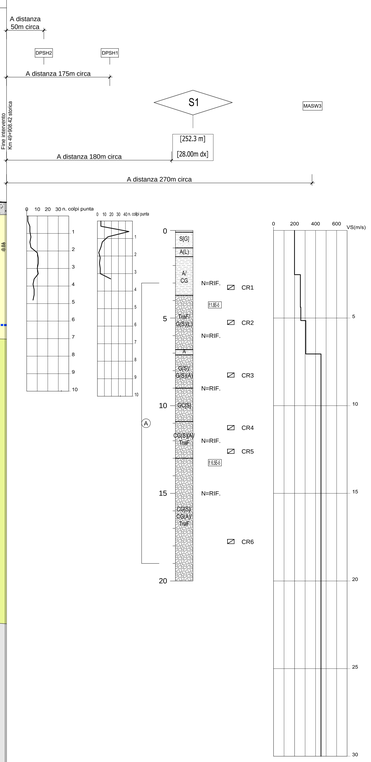

PLANIMETRIA
Scala 1:1000

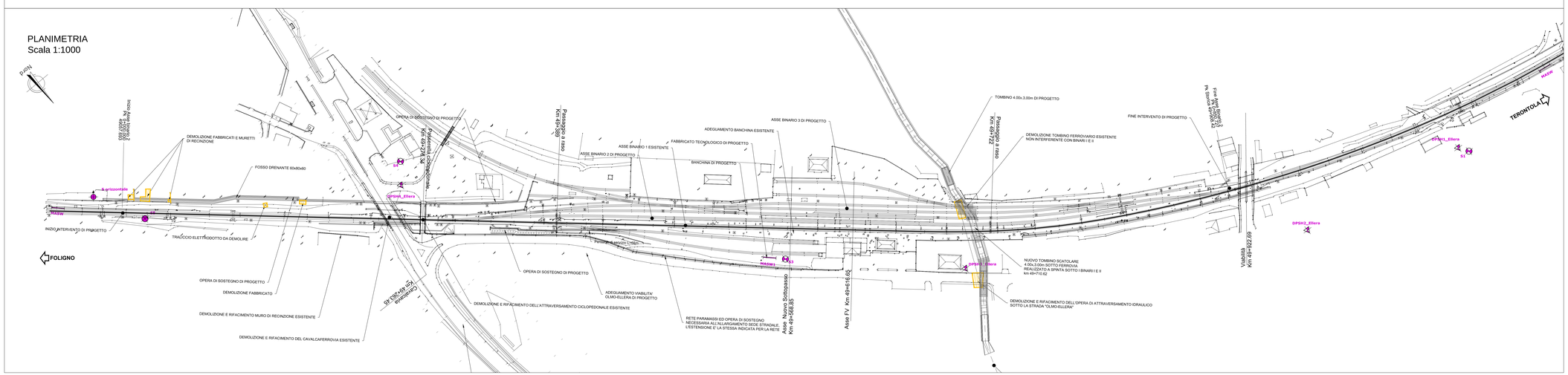

LEGENDA INDAGINI

Indagini eseguite

- **Bxx** — SONDAGGIO A CAROTAGGIO CONTINUO
- **MASWx** — PROVA MASW
- PROVA PENETROMETRICA DINAMICA DPSH



LEGENDA PROFILO

- LIVELLETTA DI PROGETTO
- LIVELLO PIEZOMETRICO
- LIMITE STRATIGRAFICO
- LIMITE STRATIGRAFICO INCERTO

LEGENDA UNITA' GEOTECNICHE

UNITA' GEOTECNICA	DESCRIZIONE MATERIALE	UNITA' GEOLOGICA
ATTIVITA' ANTROPICA	Materiale di riporto /rilevato esistente	R
	Travertino fratturato, ghiaie e sabbie	PUG3a
	Travertino fratturato, ghiaie e sabbie	PUG3a
	Limi, limi argillosi, limi sabbiosi e argille	PUG1a

Legenda Indagini

Simbologia planimetria	Simbologia profilo	Descrizione
		Sondaggio a carotaggio continuo non attrezzato
		Sondaggio a carotaggio continuo attrezzato con piezometro
		Pozzo con stratigrafia
		Sondaggio inclinato
		Prova penetrometrica dinamica
		Stendimento sismico a rifrazione
		MASW

COMMITTENTE:

RFI RETE FERROVIARIA ITALIANA
GRUPPO FERROVIE DELLO STATO ITALIANE

PROGETTAZIONE:

ITALFERR
GRUPPO FERROVIE DELLO STATO ITALIANE

DIREZIONE TECNICA
U.O. COORDINAMENTO NO CAPTIVE E INGEGNERIA DI SISTEMA

PROGETTO DEFINITIVO

POTENZIAMENTO DELLA LINEA FOLIGNO-TERONTOLA

INTERVENTI DI SEMPLIFICAZIONE E VELOCIZZAZIONE SUL PRG DELLA STAZIONE DI ELLERA

GEOTECNICA
Profilo geotecnico

SCALA : 1:100/1:100

COMMESSA	LOTTO	FASE	ENTE	TIPO DOC.	OPERA/DISCIPLINA	PROGR.	REV.
IR0B	02	D	10	F7	GE0006	001	A

Revis.	Descrizione	Redatto	Data	Verificato	Data	Approvato	Data	Autorizzato	Data
A	Emissione	L.Dinelli	Luglio 2020	G.Scisciolo	Luglio 2020	T.Paoletti	Luglio 2020	L.Berardi	

File: IR0B02D10F7GE0006001A.dwg

n. Elab.: