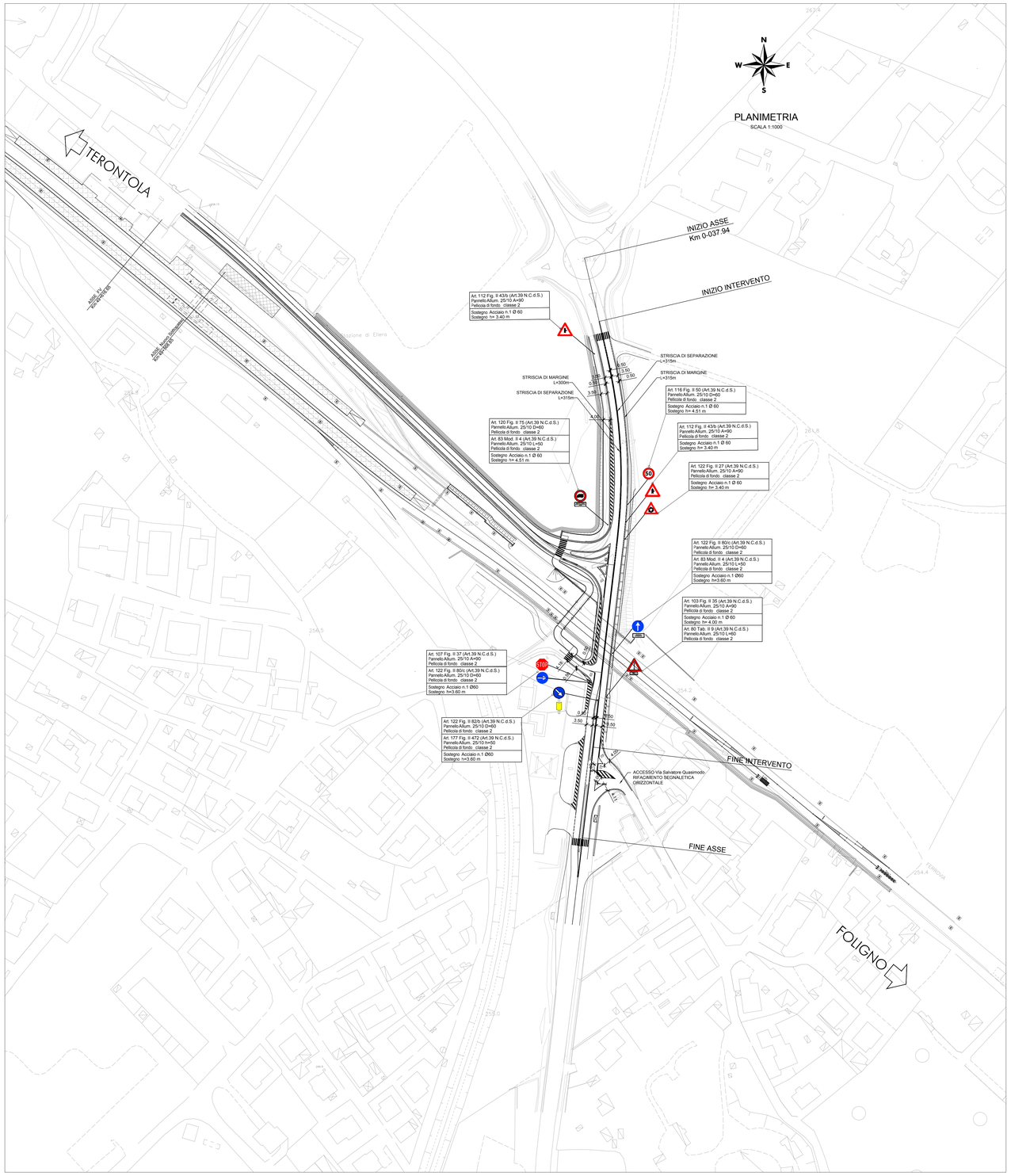

STRISCE TRASVERSALI Art.144 (Art.40 Cod. Str.)

ISCRIZIONE DI STOP

Art.148 (Art.40 Cod. Str.)

ISCRIZIONE DI STOP SU STRADE
TIPO: D-E-F con $V_{85} \leq 50$ km/h

LINEA DI ARRESTO DARE PRECEDENZA

Art.144 (Art.40 Cod. Str.)

STRADE TIPO	B (cm)	H (cm)
C, D	60	70
E	50	60
F	40	50

LINEA DI ARRESTO FERMARSI E DARE PRECEDENZA

Art.144 (Art.40 Cod. Str.)

SIMBOLO DEL TRIANGOLO (Art.148)

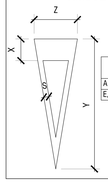

STRADE TIPO	X (cm)	Y (cm)	Z (cm)	S (cm)
A, B, C, D	100	600	200	24
E, F	50	200	100	12

N.B.: I segnali previsti sono di dimensione "GRANDE" per strade extraurbane a due o più corsie per senso di marcia e su strade urbane a tre o più corsie per senso di marcia.
Per le altre strade i segnali sono previsti "NORMALI" (Art. 80. - Dimensioni e formati dei segnali verticali (art. 39 C.s.)).

N.B.: Le dimensioni dei segnali di preavviso e di quelli di conferma nonché di quei segnali per i quali non siano stati fissati specifici dimensionamenti negli articoli relativi alla segnaletica di indicazione, sono determinate dall'altezza delle lettere commisurate alla distanza di leggibilità richiesta in funzione della velocità locale predominante e dal numero delle iscrizioni, secondo le norme riguardanti la segnaletica di indicazione (tabelle II.16, II.17, II.18, II.19, II.20, II.21 che fanno parte integrante del presente regolamento) (Art.80 comma 7).

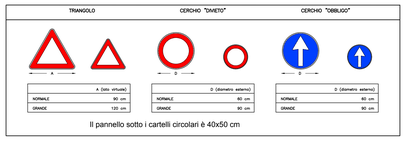

Il pannello sotto i cartelli circolari è 40x50 cm

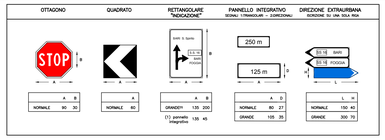

UBICAZIONE SEGNALI LATERALI

Art.81 (Art.39 Cod. Str.)

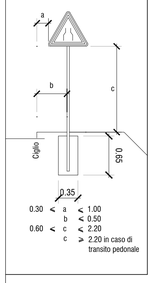

$0.30 < a < 1.00$
$b < 0.50$
$0.60 < c < 2.20$
$c > 2.20$ in caso di transito pedonale

TIPO — STRISCE LONGITUDINALI DI SEGNALETICA ORIZZONTALE

Art.138 (Art.40 Cod. Str.)

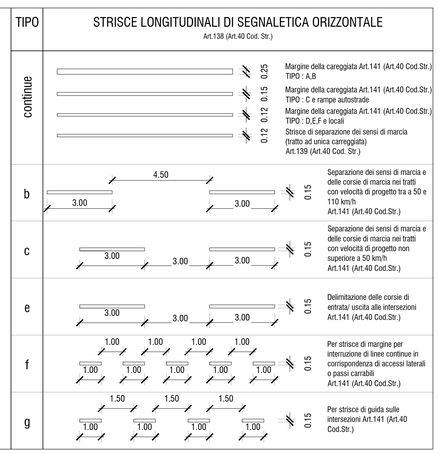

SEGNALETICA VERTICALE VIABILITA' NV01

50	N° 1		N° 1
	N° 2		N° 2
	N° 1		N° 1
	N° 1		N° 1
STOP	N° 1		N° 3

COMMITTENTE:

RFI RETE FERROVIARIA ITALIANA
GRUPPO FERROVIE DELLO STATO ITALIANE

PROGETTAZIONE:

ITALFERR
GRUPPO FERROVIE DELLO STATO ITALIANE

DIREZIONE TECNICA
U.O.LINEE NODI E ARMAMENTO

PROGETTO DEFINITIVO

POTENZIAMENTO DELLA LINEA FOLIGNO-TERONTOLA

INTERVENTI DI SEMPLIFICAZIONE E VELOCIZZAZIONE SUL PRG DELLA STAZIONE DI ELLERA

VIABILITA' STRADALI
Via Corcianese - Planimetria segnaletica

SCALA : 1:1000

COMMESSA	LOTTO	FASE	ENTE	TIPO DOC.	OPERA/DISCIPLINA	PROGR.	REV.
IR0B	02	D	13	P7	NV0100	002	A

Revis.	Descrizione	Redatto	Data	Verificato	Data	Approvato	Data	Autorizzato	Data
A	Emissione	L.Dinelli	Luglio 2020	L.Dinelli	Luglio 2020	T.Paolieri	Luglio 2020	V.Conforti	Luglio 2020

ITALFERR S.p.A.
D.D. 2012/2014/DIPE del 19/12/2012 R.D.P.
Dott. Ing. Vincenzo CONFORTI
Ordine degli Ingegneri di Frosinone n. A 1235

File: IR0B02D13P7NV0100002A.dwg

n. Elab.: 16_14