

















LEGENDA

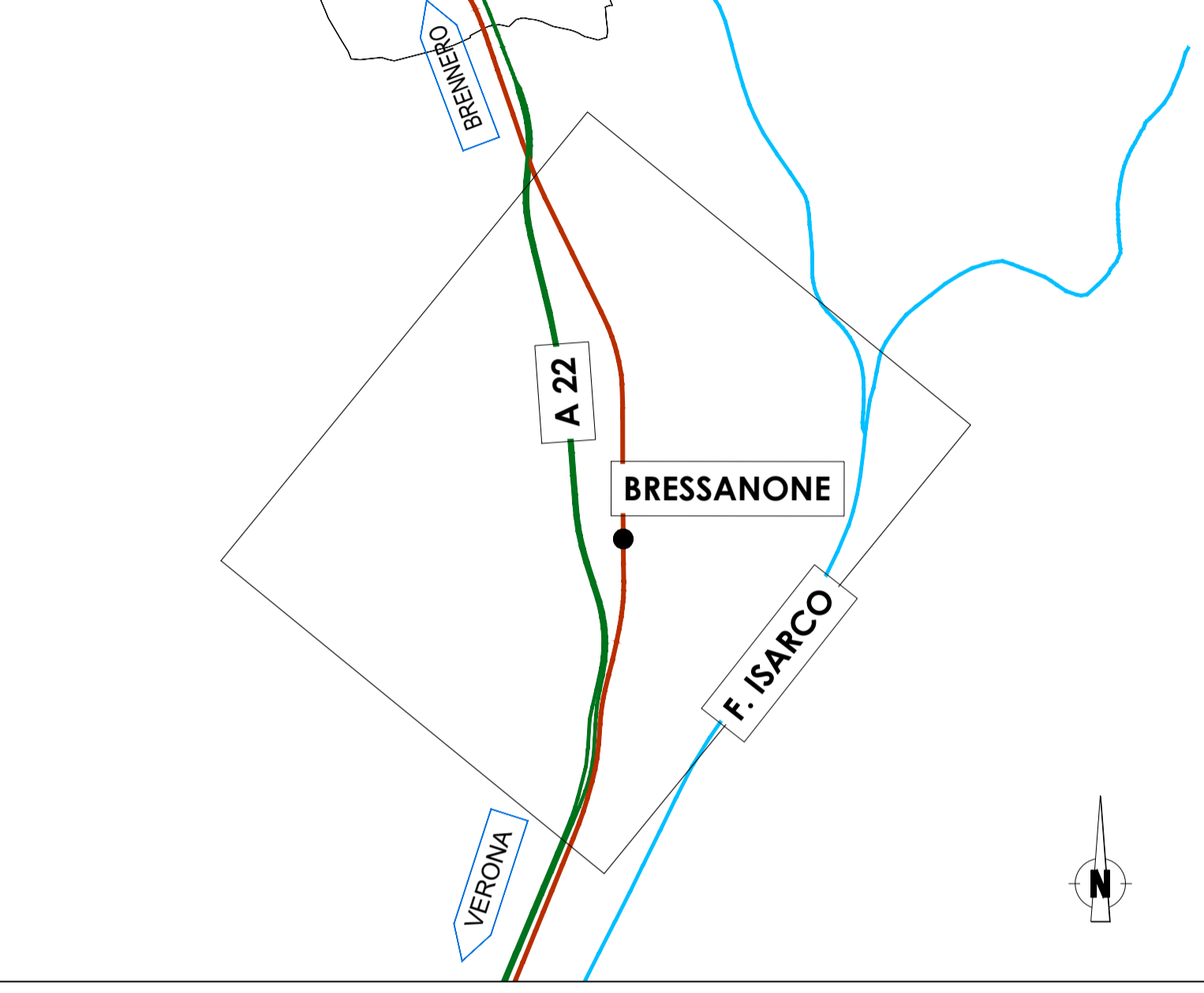
-  PROGETTO
-  CO - CANTIERE OPERATIVO
-  CA - CANTIERE DI ARMAMENTO
-  AT - AREA TECNICA
-  AS - AREA DI STOCCAGGIO

INSEDIAMENTI

-  Zona residenziale A - Centro storico
-  Zona residenziale rurale
-  Zona per attrezzature collettive
-  Zona residenziale B - Zona di completamento
-  Zona per insediamenti produttivi D1
-  Zone per attrezzature collettive sovramunicipali
-  Zona residenziale C - Zona di espansione
-  Zona per impianti turistici
-  Zona militare
-  Zona di verde privato
-  Zona per la produzione di energia

Fonti: Provincia autonoma di Bolzano, Geobrowser Maps (<https://maps.civis.bz.it/>), Piano Urbanistico Comunale di Bressanone

KEY PLAN



COMMITTENTE:

RFI
 RETE FERROVIARIA ITALIANA
 GRUPPO FERROVIE DELLO STATO ITALIANE

PROGETTAZIONE:

ITALFERR
 GRUPPO FERROVIE DELLO STATO ITALIANE

S.O. AMBIENTE

PROGETTO DEFINITIVO

**LINEA FERROVIARIA VERONA - BRENNERO
 NUOVO COLLEGAMENTO FERROVIARIO "VARIANTE VAL DI RIGA"**

ADEGUAMENTO PRG DI BRESSANONE

STUDIO DI PREFATTIBILITA' AMBIENTALE
 Uso approvato del territorio

SCALA:
1:5.000

COMMESSA	LOTTO	FASE	ENTE	TIPO DOC.	OPERA/DISCIPLINA	PROGR.	REV.
IBOI	00	D	22	N5	IM0001	001	A

Rev.	Descrizione	Redatto	Data	Verificato	Data	Approvato	Data	Autorizzato Data
A	Emissione Esecutiva	ATI Simagna Antonio MPA-Torini Consult F. Tallonini	Settembre 2021	F. Debernardi G. D'Agostini	Settembre 2021	C. Magzocchi CEA	Settembre 2021	C. Ercolani Settembre 2021

File: IBOI00D22NSIM0001001A.DWG