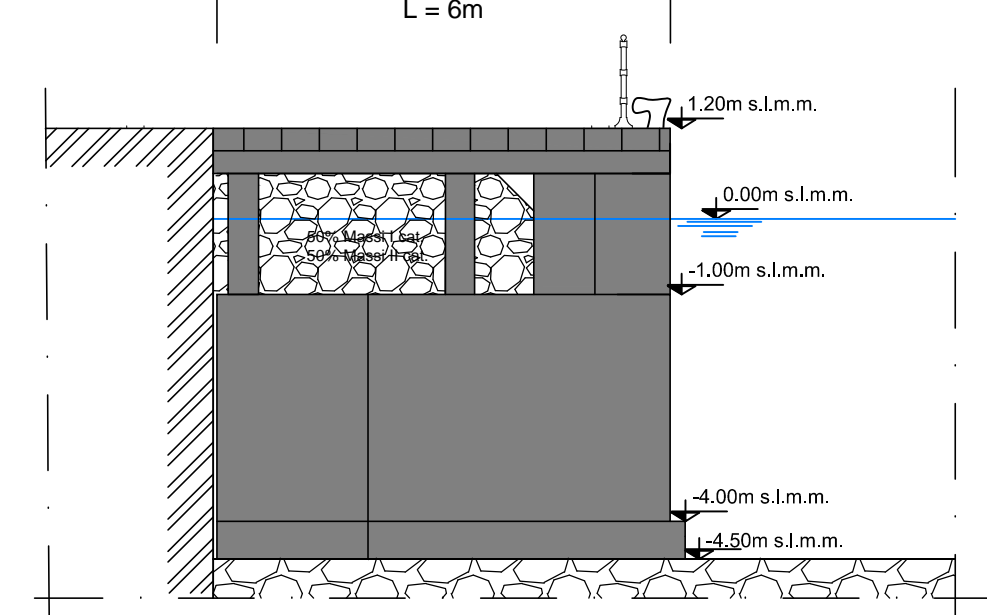
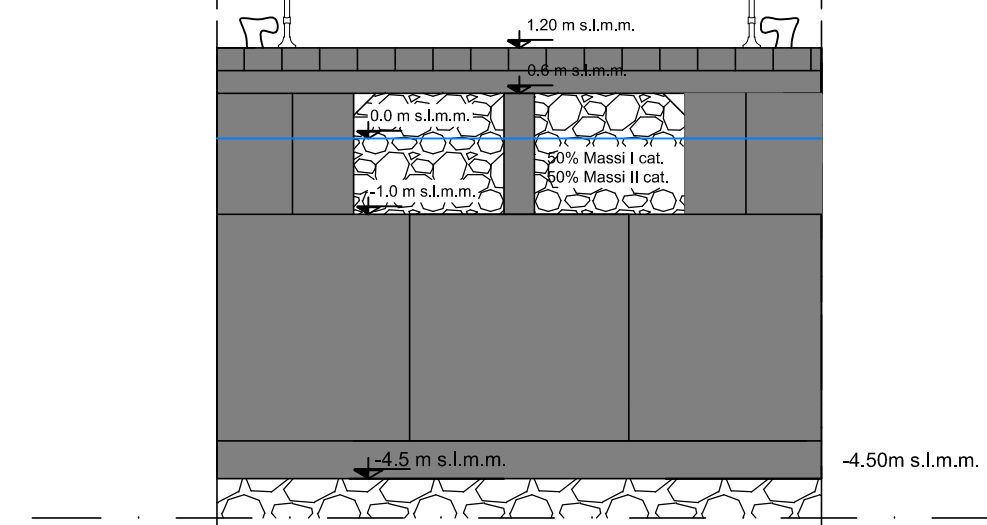


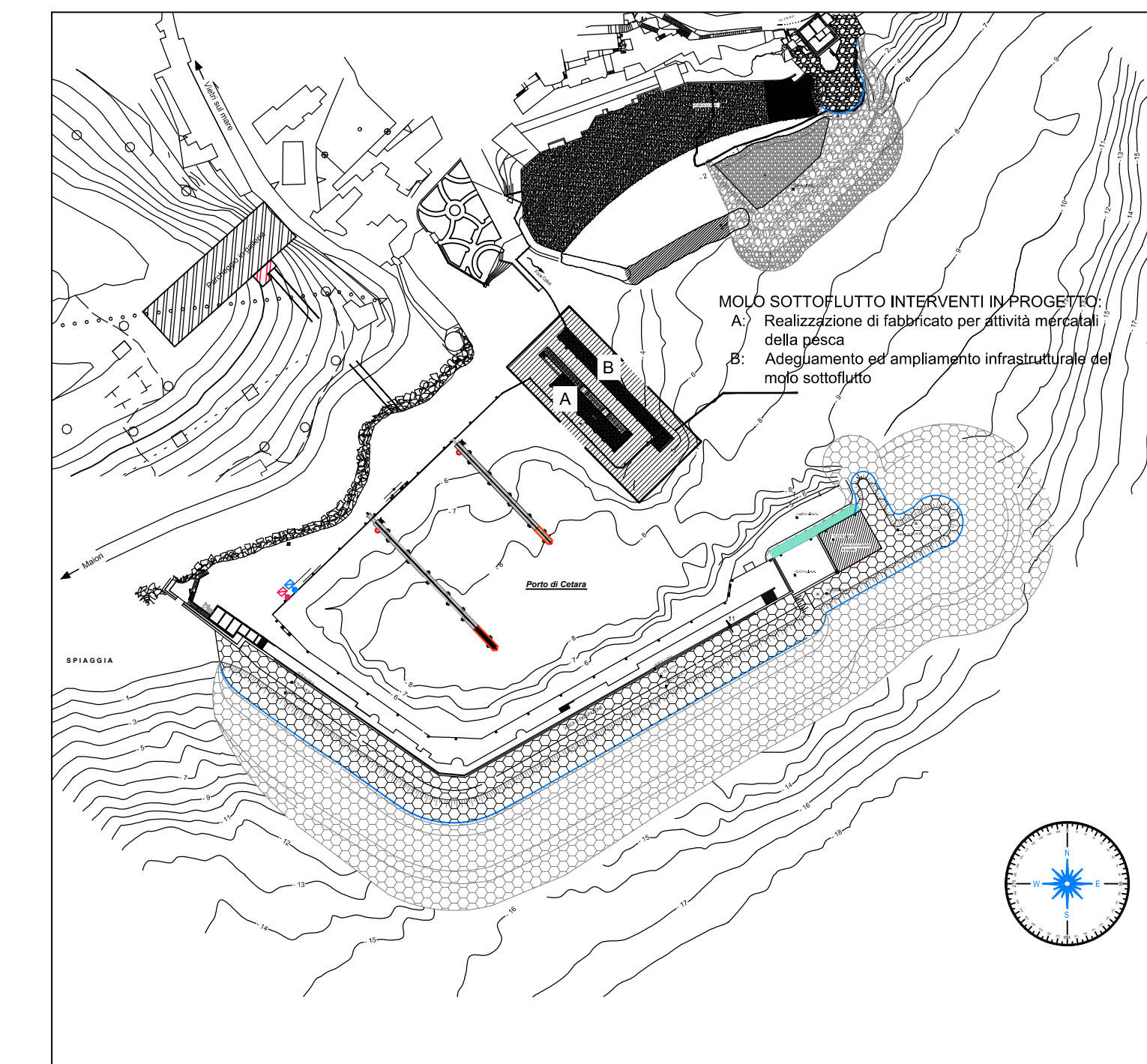
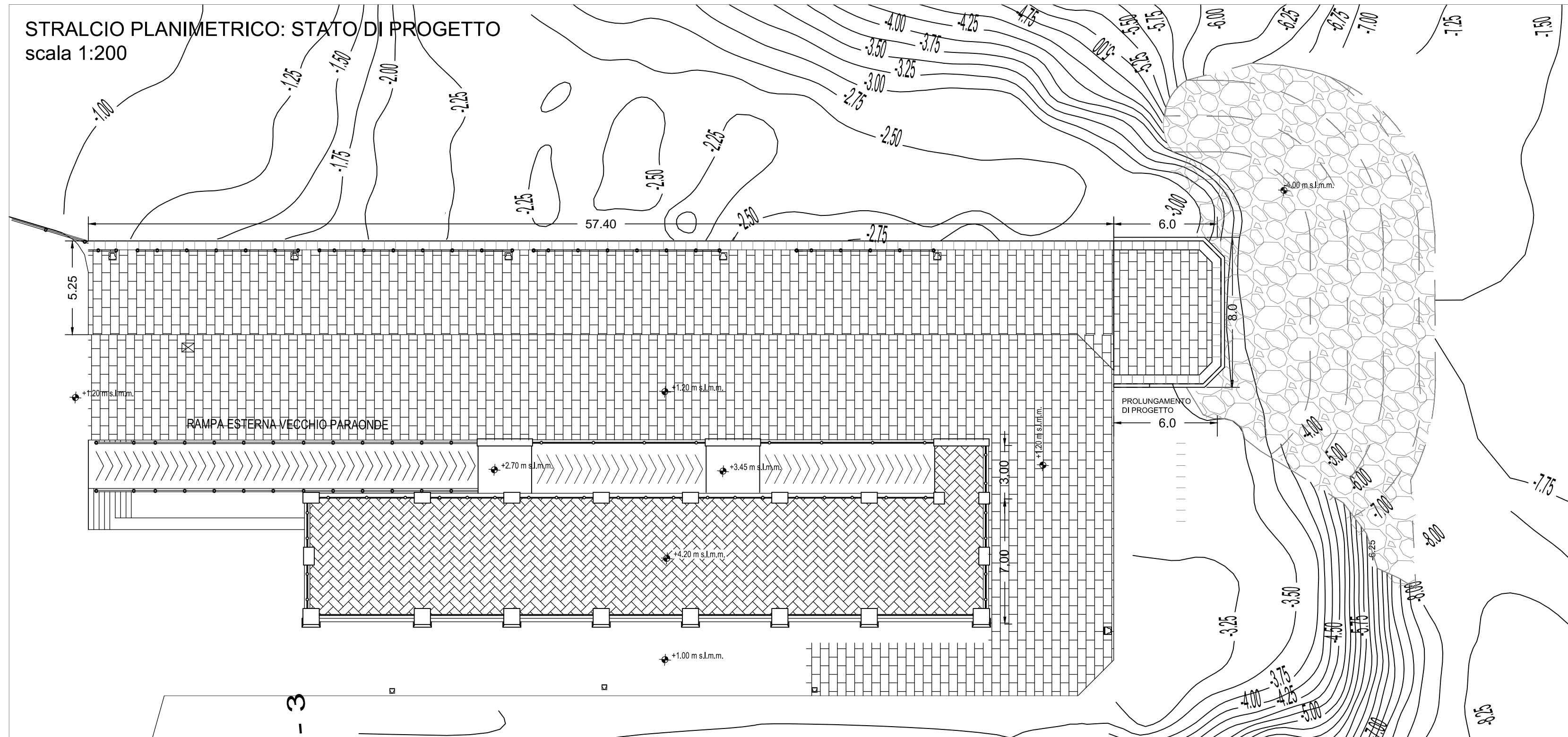
PROSPETTO LONGITUDINALE: STATO DI PROGETTO  
scala 1:100



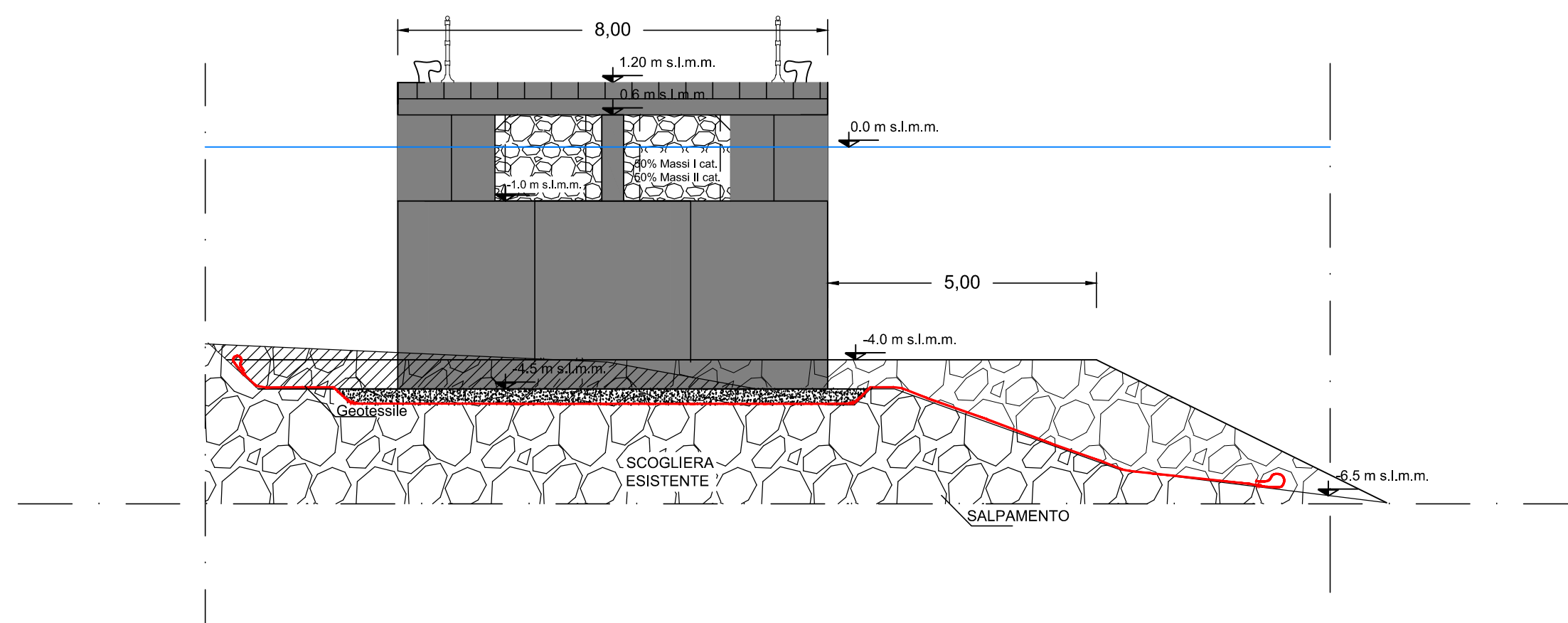
PROSPETTO FRONTALE: STATO DI PROGETTO  
scala 1:100



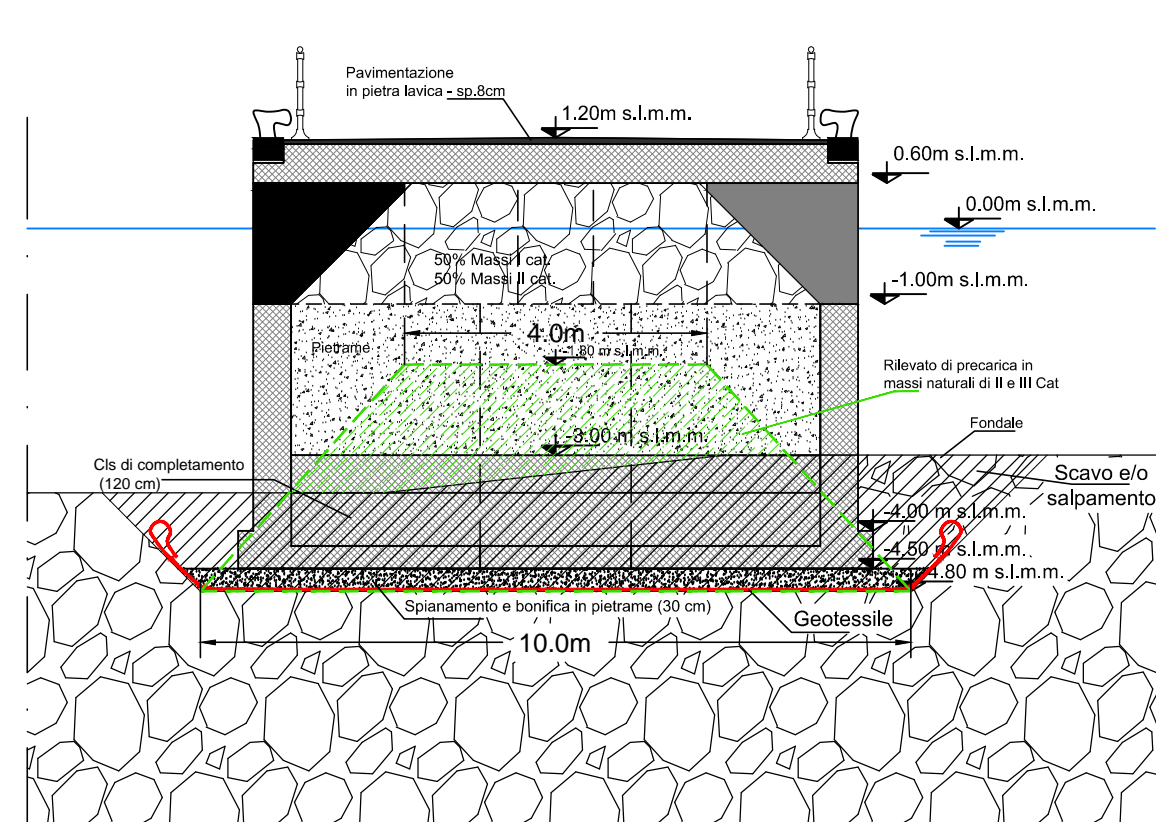
STRALCIO PLANIMETRICO: STATO DI PROGETTO  
scala 1:200



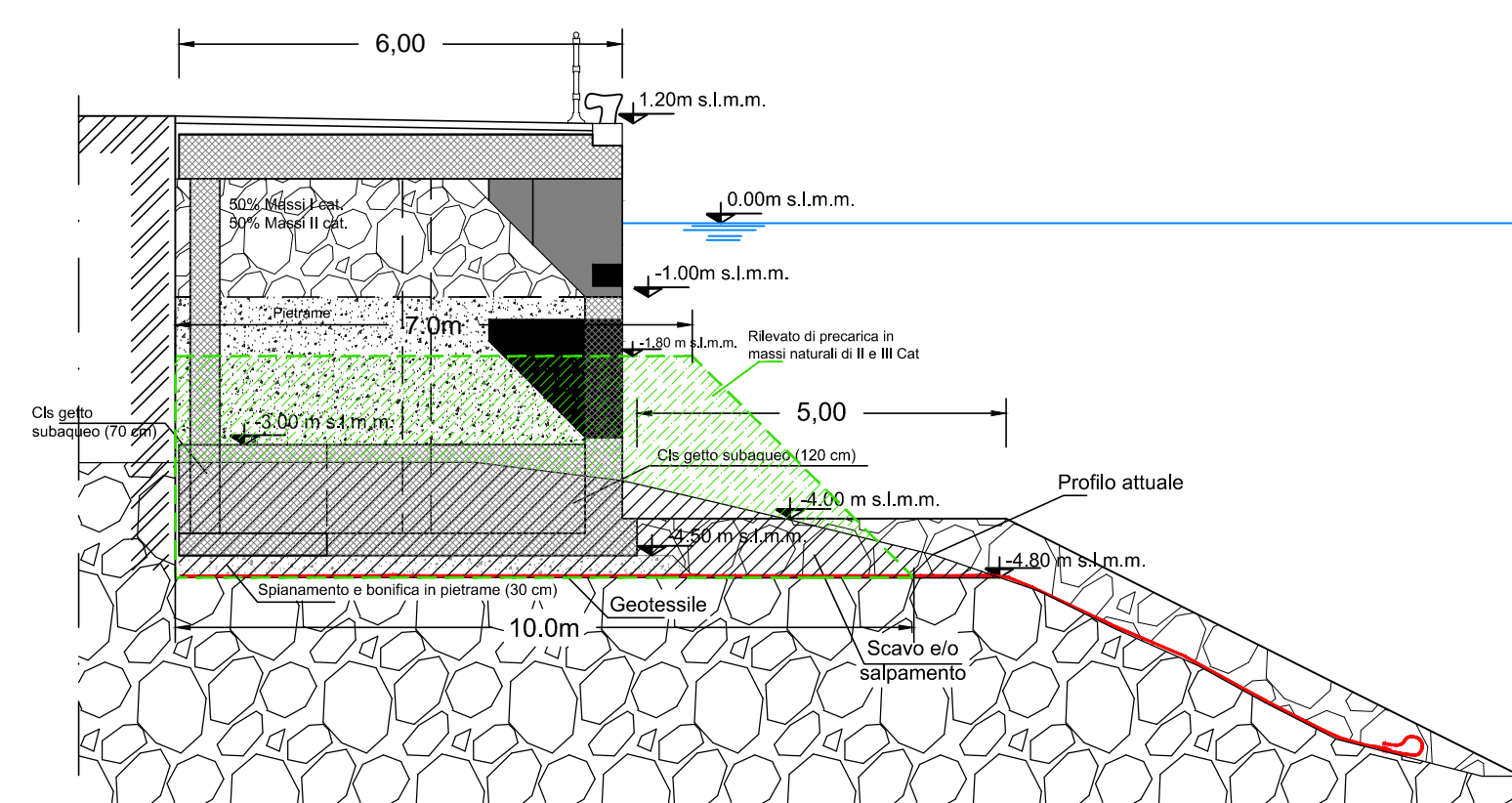
SEZIONE A-A' : STATO DI PROGETTO  
scala 1:100



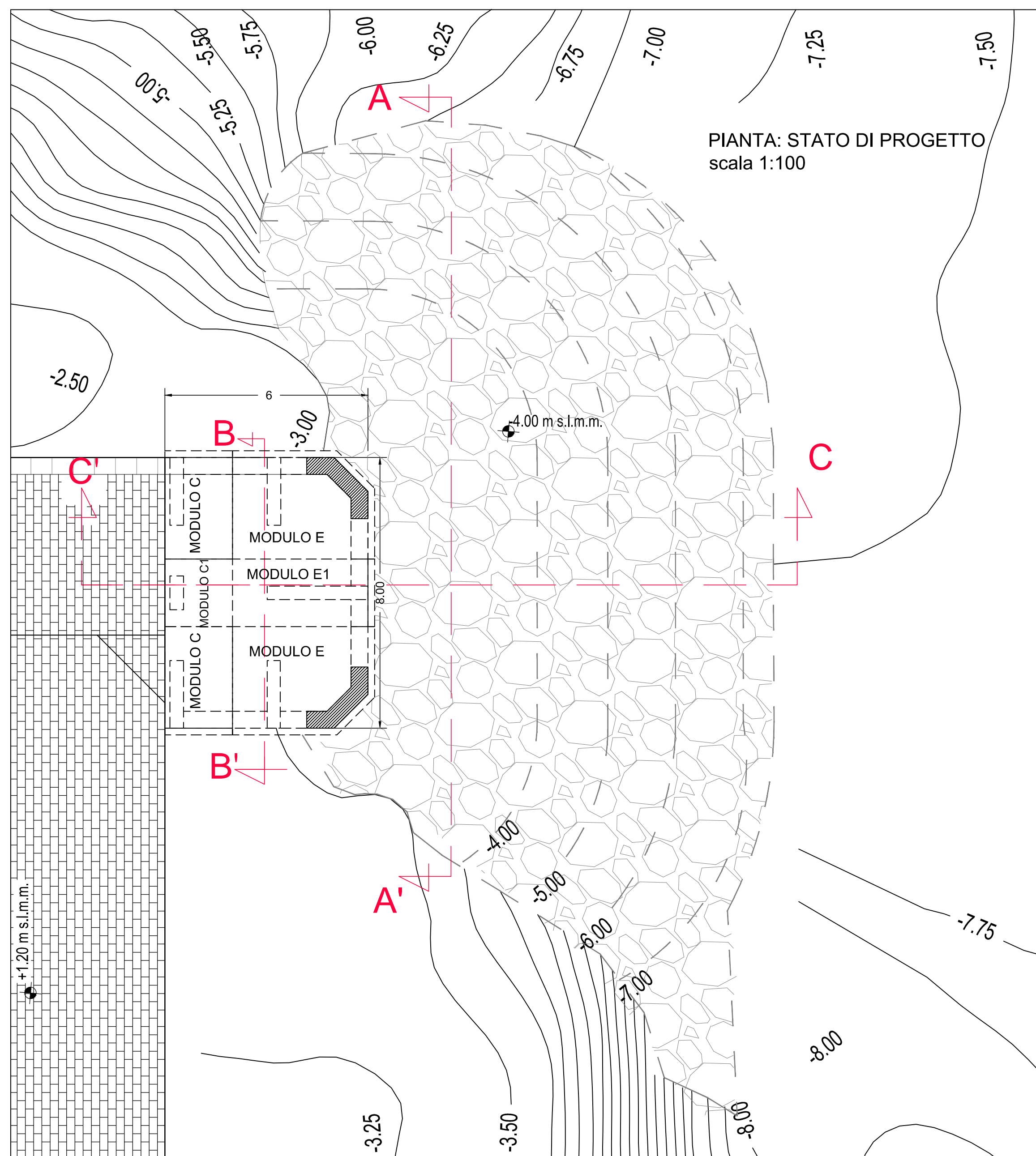
SEZIONE B-B' : STATO DI PROGETTO  
scala 1:100



SEZIONE C-C' : STATO DI PROGETTO  
scala 1:100



PIANTA: STATO DI PROGETTO  
scala 1:100



REGIONE CAMPANIA  
PROVINCIA DI SALERNO



COMUNE DI CETARA

ADEGUAMENTO E AMPLIAMENTO DEL MOLO DI SOTTOFLUTTO FUNZIONALE ALLE  
ATTIVITA' MERCATALI DELLA PESCA ED AL TRASPORTO PUBBLICO MARITTIMO

PROGETTO ESECUTIVO



Codice elaborato: <b>G.5.1</b>	Titolo elaborato: <b>MOLO DI SOTTOFLUTTO PROLUNGAMENTO: piante e sezioni di progetto</b>	Scala: <b>1:100</b>
-----------------------------------	---	------------------------

R. T. P.:	
S.A.L.L. - Studio Associato d'Ingegneria Linguisti Dott. ing. Fabio Linguisti Dott. ing. Antonio Fabozzi	Dott. ing. Antonio Giuseppe Volpe
Capogruppo/Mandatario Dott. ing. Francesco Samicola	Mandatario Dott. geol. Federico Tarallo
Mandatario	Mandatario

Rif.	Data	DESCRIZIONE