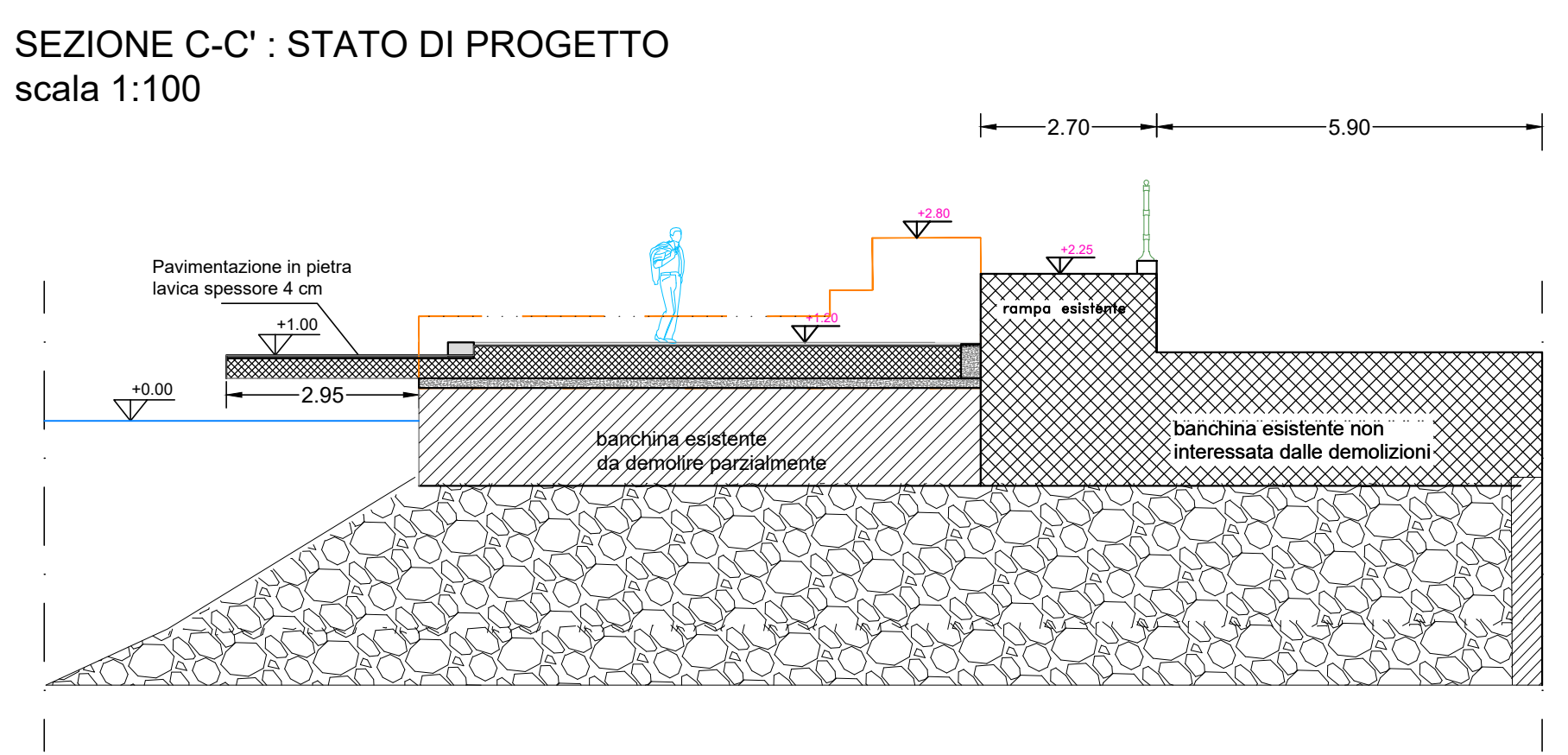
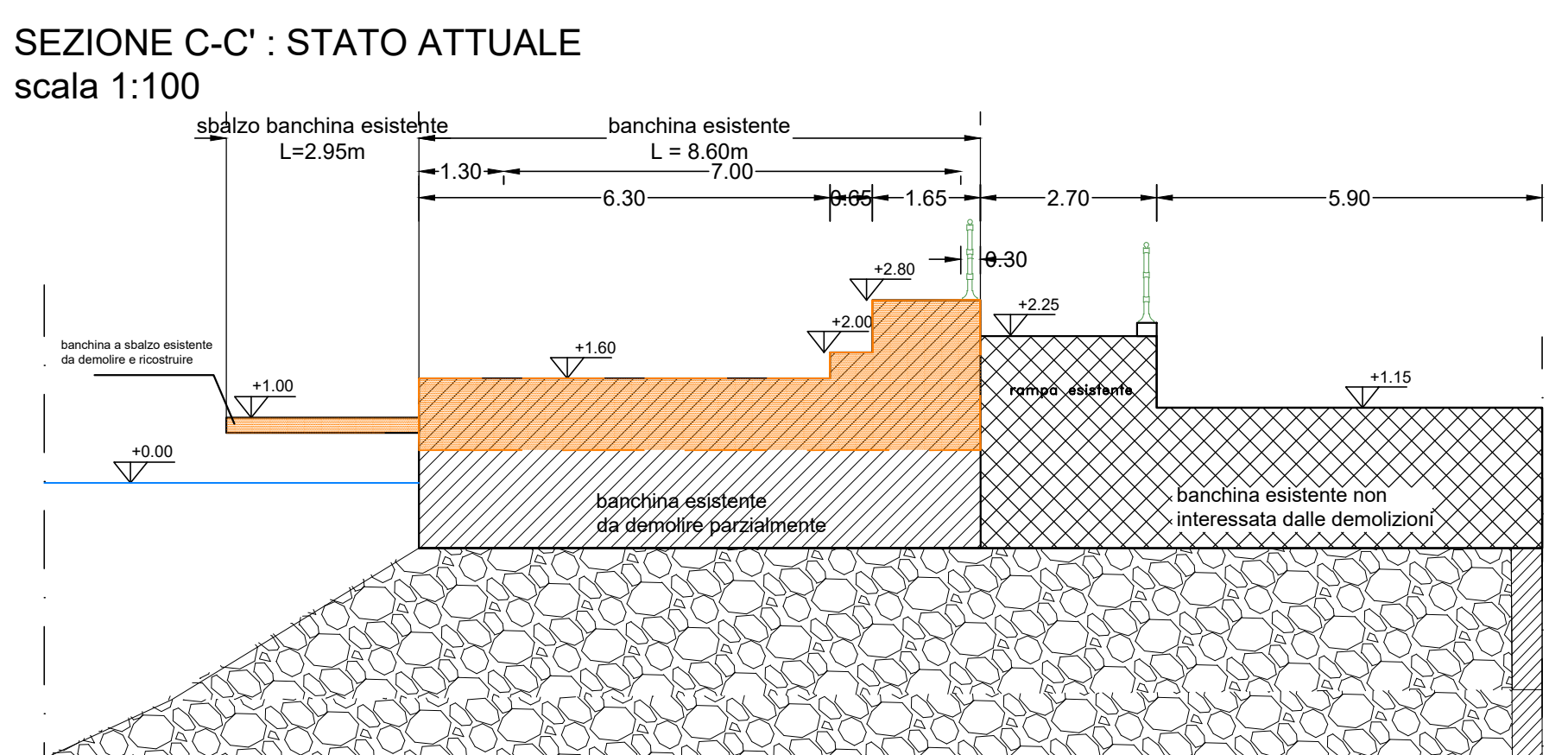
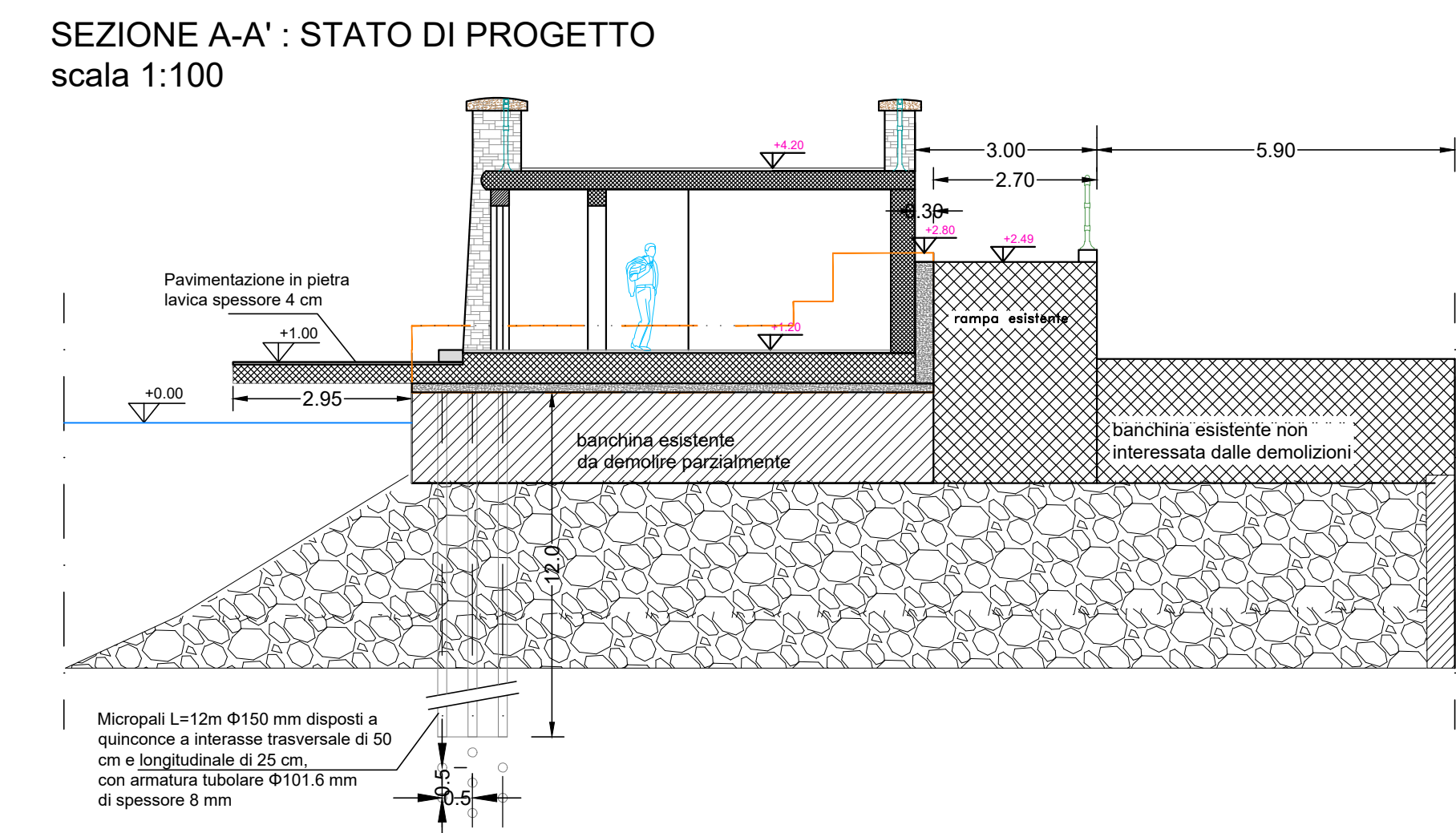
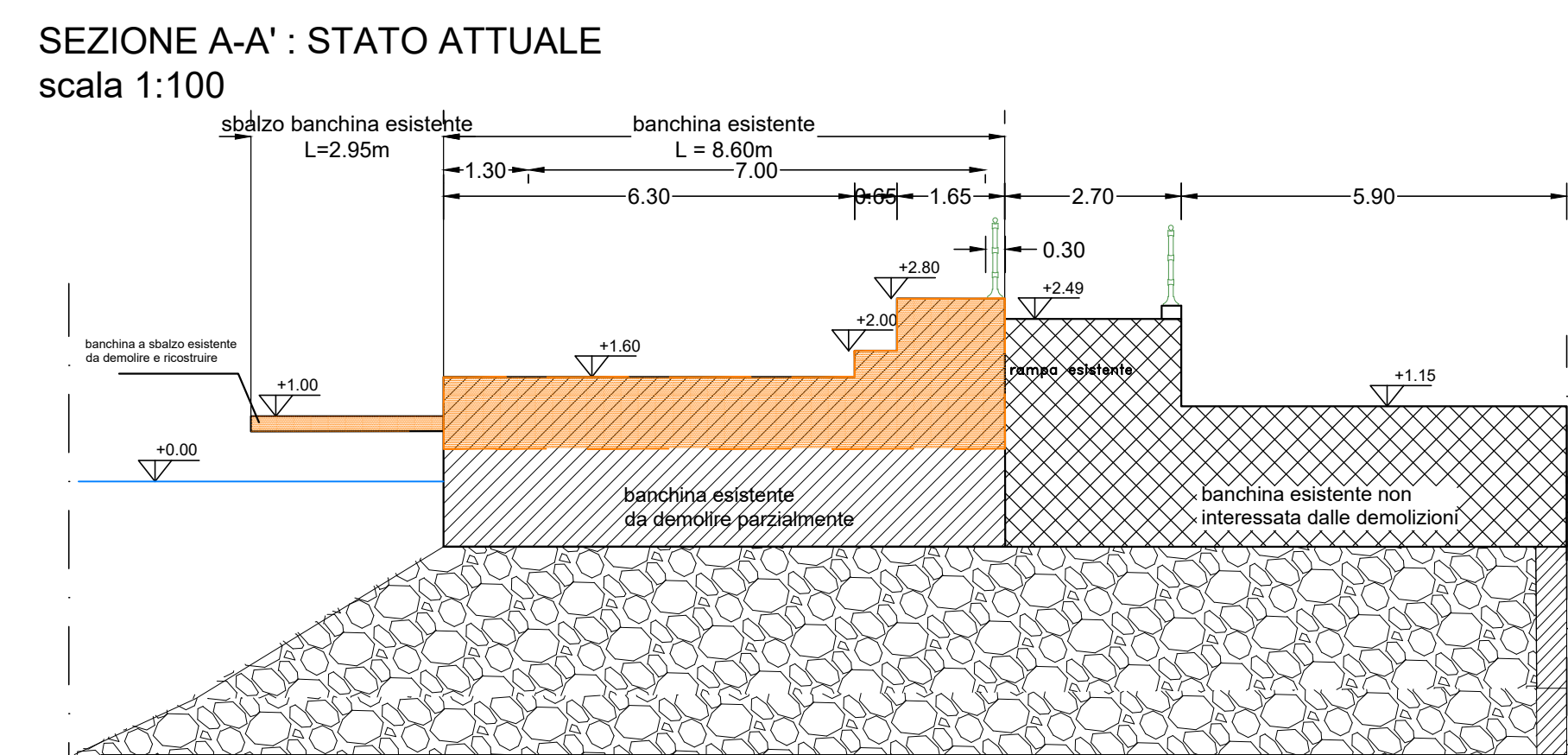



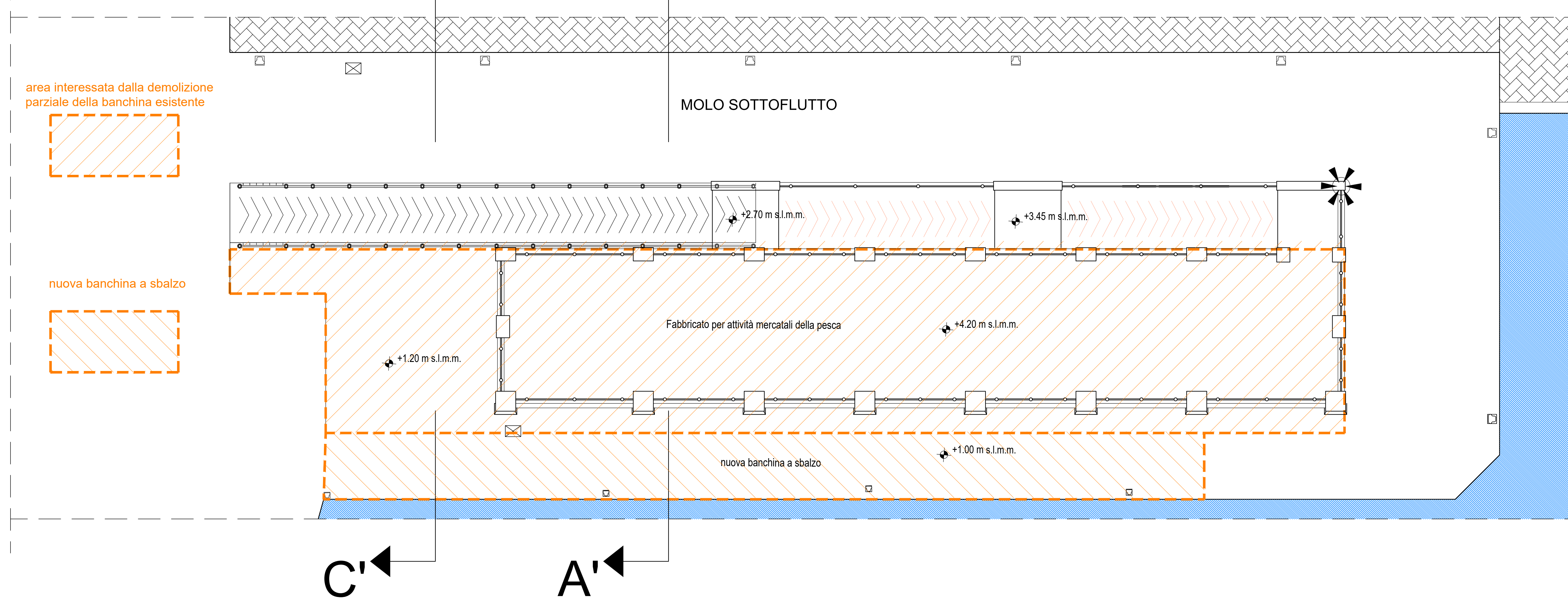
SEZIONE A-A' : STATO ATTUALE
scala 1:100



Pianta Stato attuale - scala 1:100



Pianta Stato di progetto - scala 1:100



REGIONE CAMPANIA
PROVINCIA DI SALERNO

COMUNE DI CETARA

ADEGUAMENTO E AMPLIAMENTO DEL MOLO DI SOTTOFLUTTO FUNZIONALE ALLE ATTIVITA' MERCATALI DELLA PESCA ED AL TRASPORTO PUBBLICO MARITTIMO

PROGETTO ESECUTIVO

Codice elaborato: **G.9** Titolo elaborato: LOCALI ASSERVITI ALLE ATTIVITA' DELLA PESCA - DEMOLIZIONI: pianta e sezioni Scala: **1:100**
Data: **GIUGNO 2021**

R. T. P.:
S.A.L.L. - Studio Associato d'Ingegneria Linguati
Dott. Ing. Fabio Linguati
Dott. Ing. Antonio Fabozzi
Dott. Ing. Antonio Giuseppe Volpe

Capogruppo/Mandatario: Mandatario
Dott. Ing. Francesco Sarnicola
Dott. geol. Federico Tarallo

Rif.	Data	DESCRIZIONE