

**LEGENDA**

1. CODICE PER IL RICONOSCIMENTO DEGLI ELEMENTI DI INTERESSE NATURALISTICO E ANTROPICO CHE DETERMINANO LE VARIE MODALITÀ DELLA TRASFORMABILITÀ TERRITORIALE

SEGRETO	INTERESSE	VALORE
1	AN 2	ECCEZIONALE
		ELITE
		MEDE

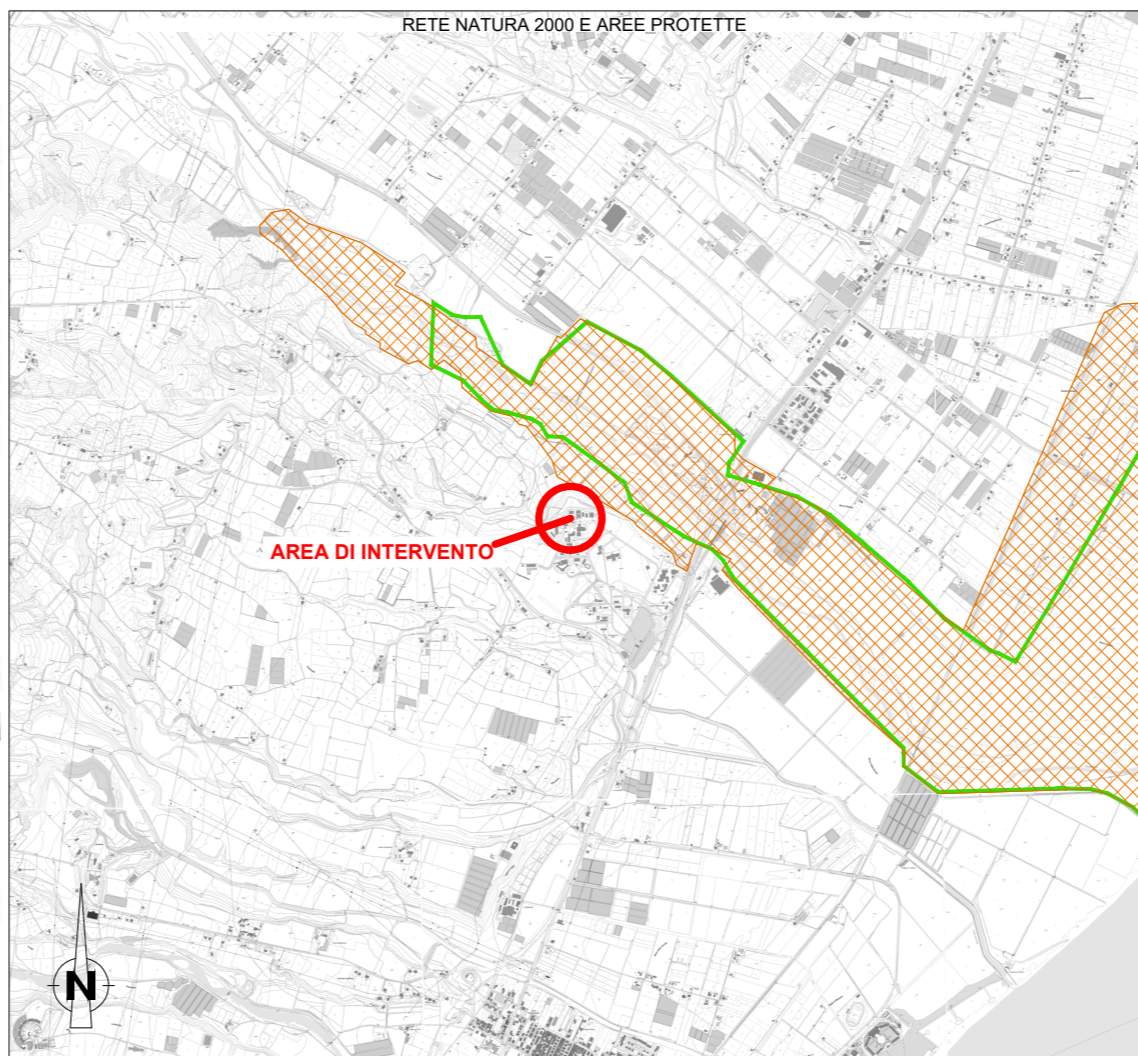
2. MODALITÀ DELLE TRASFORMAZIONI TERRITORIALI

INTRA-AMBITO	IN RELAZIONE AL SEGRETO	INTRA-AMBITO	INTRA-AMBITO	INTRA-AMBITO
-trasformabilità				
-trasformabilità previa verifica				
-trasformabilità condizionata				

3. CENTRI STORICI ED AREE DI COMPLEMENTO

AMBITI PROGETTUALI  
Ambito-A Metaponto  
Ambito-B Foce del Basento (Bernarda e Platico)  
Ambito-C Scanzano  
Ambito-D Foce dell'Agri  
Ambito-E Policoro  
Ambito-F Rotondella Marina della Rivolta  
Ambito-G Basso Sinni  
Ambito-H Termeto

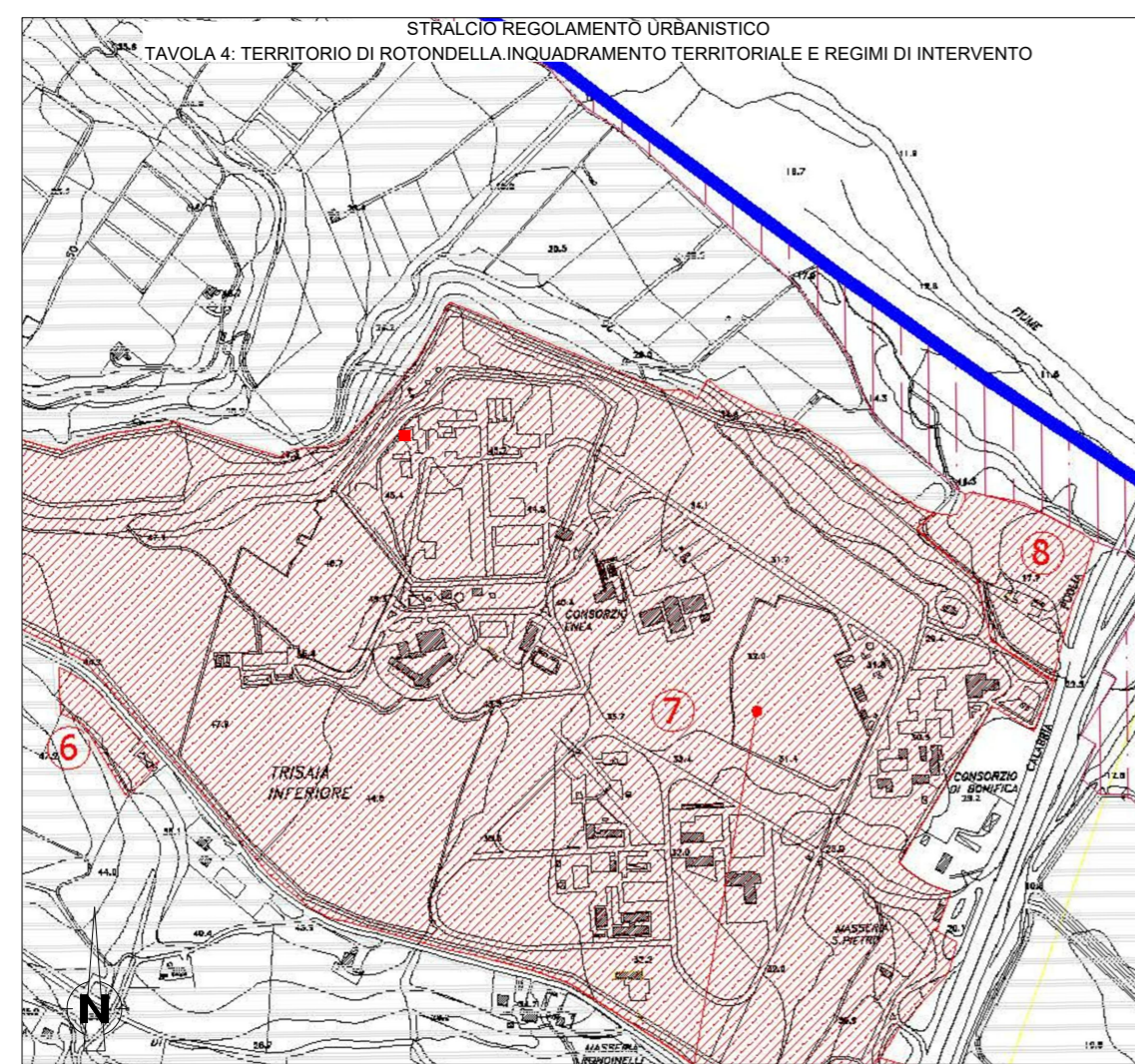
INSIEMI DI PARTICOLARE RILEVANZA PAESISTICA  
Insieme n°1 della riserva naturale di Policoro  
Insieme n°2 della riserva orientale del Cavone  
Insieme n°3 Collina di Platico  
Insieme n°4 Metaponto  
Insieme n°5 Litorale di Platico S. Basilio-Macchia  
Insieme n°6 Scanzano e Litorale Cavone-Agri  
Insieme n°7 Policoro e Litorale Agri-Sinni  
Insieme n°8 Litorale di Nova Siri-Rotondella  
Insieme n°9 Colline di Nova Siri e Rotondella



**LEGENDA**

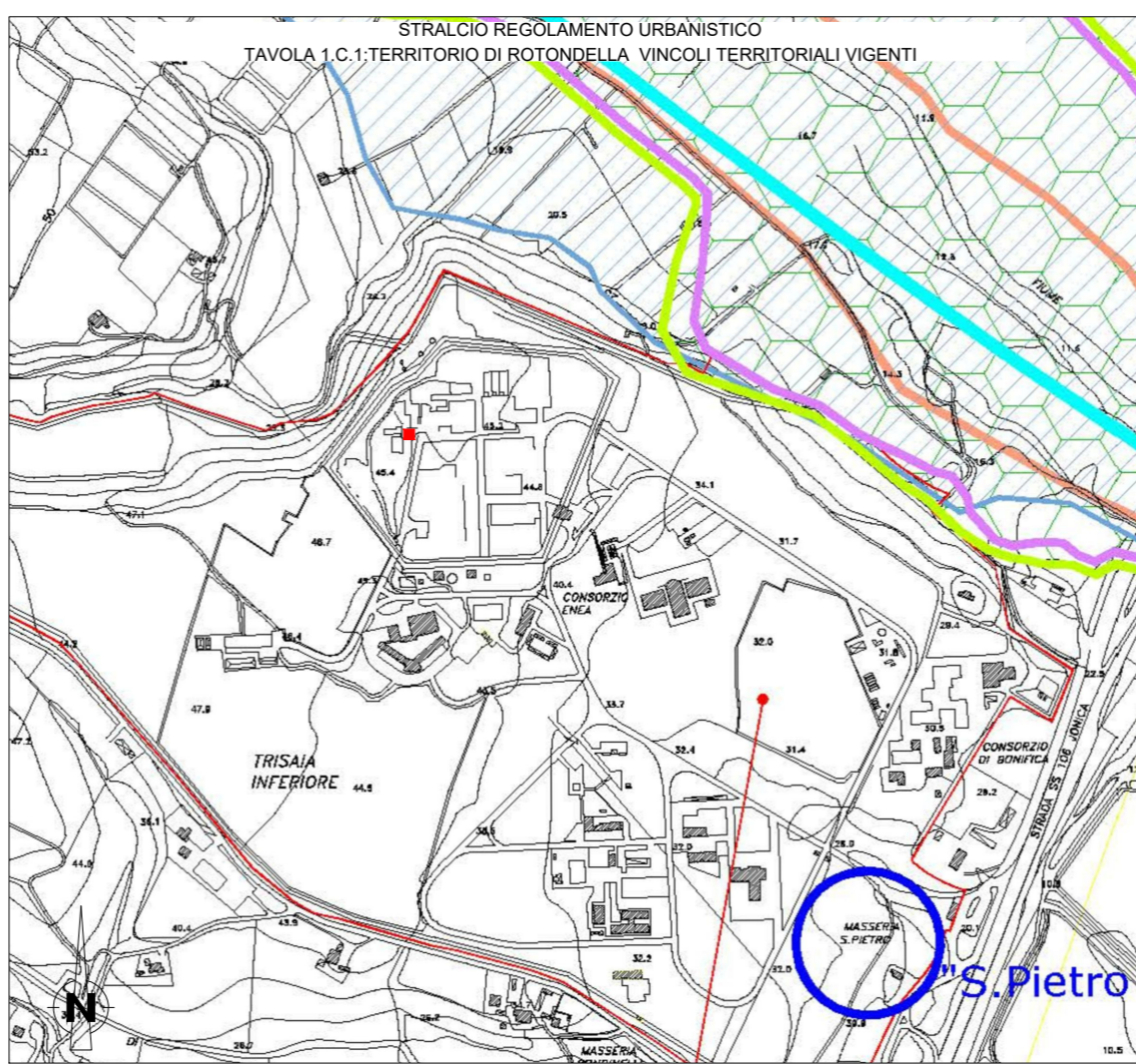
- EUAP 0547 Riserva naturale orientale Bosco Pantano di Policoro
- ZSC/ZPS 19220058 Bosco Pantano di Policoro e Costa Ionica Foce Sinni

**FONTI:**  
Carta della trasformabilità del Piano Paesistico Metapontino della Regione Basilicata (<http://ndi.regione.basilicata.it/webGis/gisView.jsp?project=C36AF23-8178-CCF0-1C90-8DF4910F42&app=de8876c8-selectedIndex=1&33a2-selectedIndex=0>)  
Tavola 1 a Inquadramento territoriale e zonizzazioni vigenti del Regolamento Urbanistico del Comune di Rotondella  
Tavola 1.c.1 Vincoli territoriali vigenti del Regolamento Urbanistico del Comune di Rotondella  
Geoportale nazionale (<http://www.pcn.minambiente.it/ntn/>) e Portale Web GIS Basilicata (<http://ndi.regione.basilicata.it/webGis/gisView.jsp?project=0E9653E3-BD54-C286-CDA4-4BF21898052&app=de8876c8-selectedIndex=1&33a2-selectedIndex=0>)



**LEGENDA**

- AREA DI INTERVENTO
- LIMITE TERRITORIALE
- ZONA A
- ZONA B
- ZONA C
- ZONA D
- ZONA E1 (zona irrigua)
- ZONA E2 (altre zone)
- ZONA F
- ZONA CIMITERIALE
- PIANO D'AMBITO



**LEGENDA**

- AREA DI INTERVENTO
- Vincolo Paesistico - Piano territoriale Paesistico del Metapontino (L.R. 3/90)
- Vincolo Paesistico Ambientale (L. 1497/39) (coincide con il territorio comunale)
- Vincolo idrogeologico (RD 3267/1923)
- aree ZPS (Zone di Protezione Speciale) (per le aree ZPS si veda la Relazione illustrativa)
- aree di salvaguardia ed interesse storico-archeologico (i numeri indicati sono quelli forniti dalla Soprintendenza per i Beni Archeologici della Basilicata e scaturiti dal L. Quadro nel volume "Forma Urbana" 1993)
- aree a rischio idrogeologico molto elevato R4
- aree a rischio idrogeologico elevato R3
- aree a rischio idrogeologico medio R2
- aree a rischio idrogeologico moderato R1
- aree a rischio di inondazione:
  - aree a rischio di inondazione Tr=30 anni
  - aree a rischio di inondazione Tr=200 anni
  - aree a rischio di inondazione Tr=500 anni
- Attrezzature urbane di interesse generale:
  - Cimitero (centro collinare)
  - Depuratore (in prossimità di Rotondella Due)
  - Piattaforma ecologica (centro collinare)

Impianto di Condizionamento del Prodotto Finito (ICPF)  
Decreto di Compatibilità Ambientale DVA-DEC-2011-04 del 24/03/2011

**ALLEGATO 3**  
Quadro dei Vincoli

NP VA 01848 | SCALA VARIE

**SOGIN**

IL PRESSIONE E IL PRESSIONE DI SOGIN S.P.A. E' UNO DEI SERVIZI DI PROIEZIONE, INQUADRAMENTO, REDAZIONE E REDAZIONE DEI DOCUMENTI, ALLA SUA PRODUZIONE, ANCHE PARZIALE, OVIERO DI DIVULGARE A TERZO QUALSIASI INFORMAZIONE IN MERITO, SENZA PREVENTIVA AUTORIZZAZIONE RILASCIATA PER SCRITTO DA SOGIN S.P.A. SOGIN S.P.A. E' UN'AZIENDA SOCIETARIA A RESPONSABILITA' LIMITATA, IL CAPITALE DI SOGIN S.P.A. E' DIVISO IN QUATTRO CLASSI DI AZIONI, LE QUALI SONO: AZIONI ORDINARIE, AZIONI PREFERENZIALI, AZIONI DI RISERVA E AZIONI DI RISERVA.