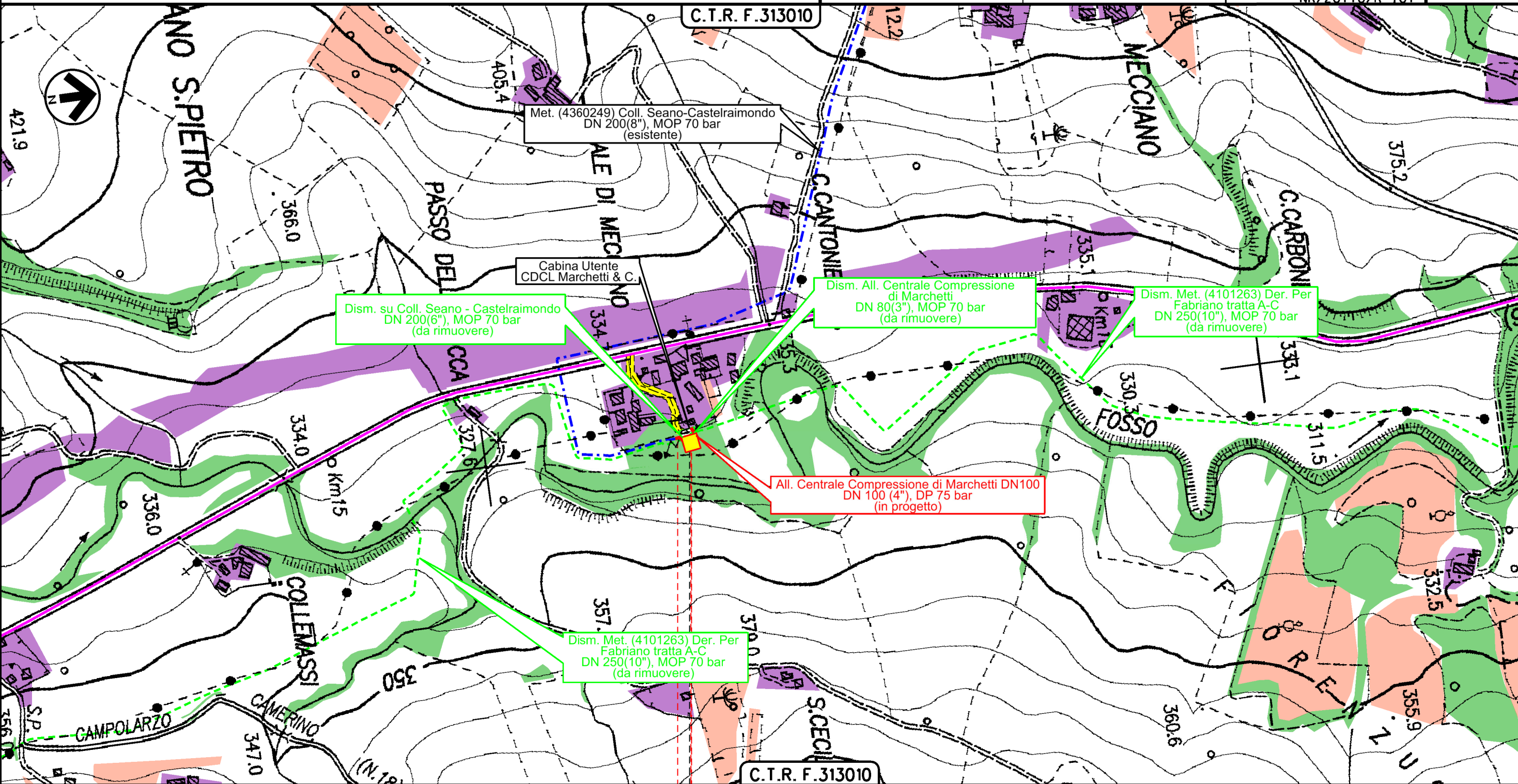


COROGRAFIA Scala 1:200.000

REV	DATA	DESCRIZIONE	ELABORATO	VERIFICATO	APPROVATO
1	10/08/2021	EMISSIONE PER PERMESSI	V.PELLICCIA	F.VITALI	M.BEGINI
0	20/05/2021	EMISSIONE PER COMMENTI	V.PELLICCIA	F.VITALI	M.BEGINI
Proprietario			Disegno		
			 R.f.TFM: 011-PJM16-005-11-DT-D-5216		
INTERVENTI IN COMUNE DI CASTELRAIMONDO INTERVENTI IN COMUNE DI CAMERINO IMPIANTO HPRS 10.000 7012 bar IN COMUNE DI CASTELRAIMONDO			PG-P-D-01016		
			Revisione 1		
			Comm. NR/20110/R-L01 NR/20110/R-L02 NR/20110/R-L01		
			Cod. tec. -		
CARTA DEL PAESAGGIO			Scala 1:5000		

CARTA DEL PAESAGGIO

1	10/08/2021	EMMISSIONE PER PERMESSI	V.PELLICCIA	F.VITALI	M.BEGINI
0	20/05/2021	EMMISSIONE PER COMMENTI	V.PELLICCIA	F.VITALI	M.BEGINI
INDICE	DATA	REVISIONI	ELABORATO	VERIFICATO	APPROVATO
			Dis.	PG-P-D-01016	
			Comm.	NR/20110/R-L01 NR/20110/R-L02 NR/20110/R-101	



Il presente disegno è di proprietà aziendale - La Società tutelera i propri diritti a termine di legge.

0 0+050
 CAMERINO
 MACERATA

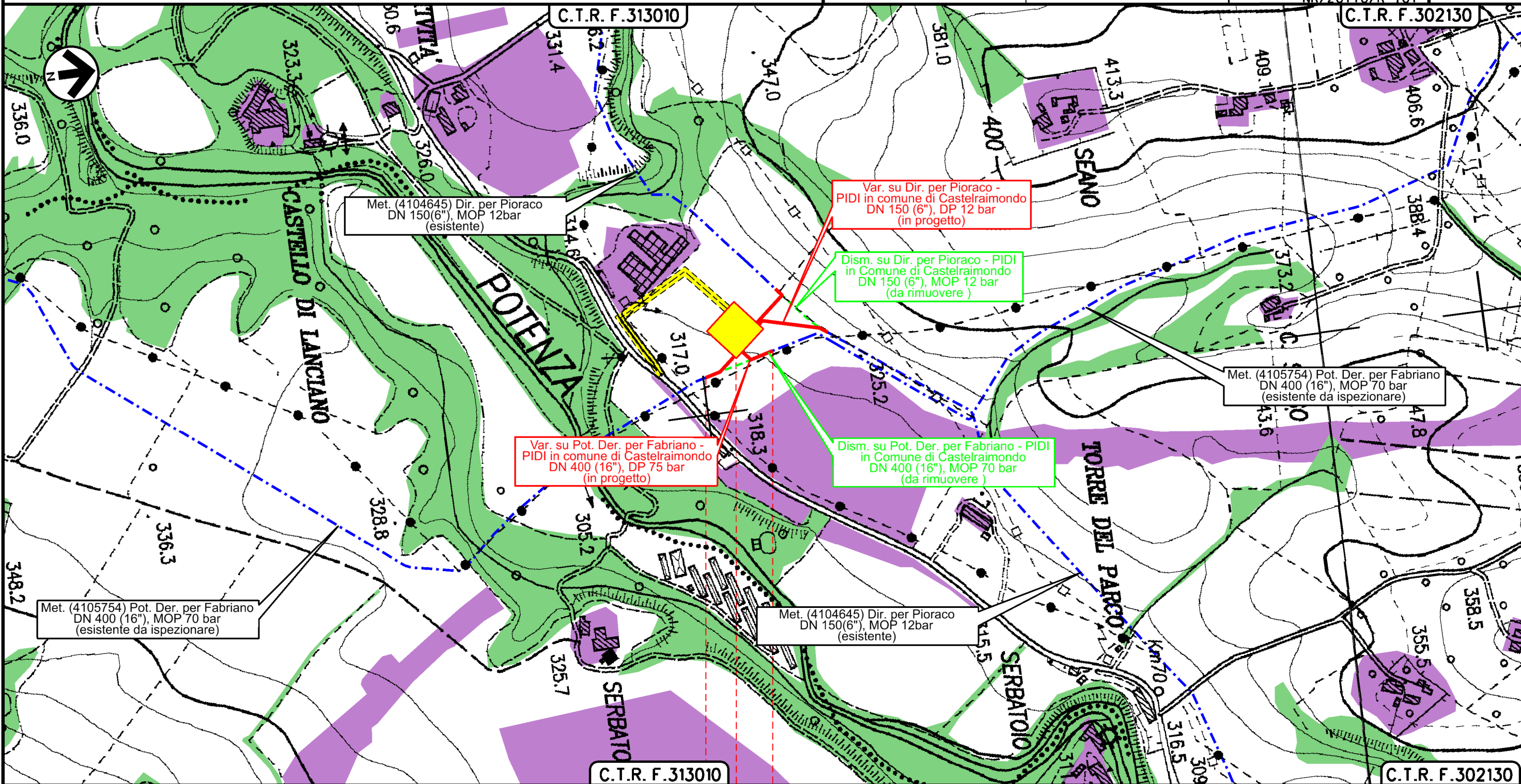
impianto da rimuovere	4101263/1.1	4360249/2	PIDA n.1 in progetto
-----------------------	-------------	-----------	----------------------

1	10/08/2021	EMMISSIONE PER PERMESSI	V.PELLICCIA	F.VITALI	M.BEGINI
0	20/05/2021	EMMISSIONE PER COMMENTI	V.PELLICCIA	F.VITALI	M.BEGINI
INDICE	DATA	REVISIONI	ELABORATO	VERIFICATO	APPROVATO
			Dis.	PG-P-D-01016	
			Comm.	NR/20110/R-L01 NR/20110/R-L02 NR/20110/R-L01	

CARTA DEL PAESAGGIO



R.I.F.TFM: 011-PJM16-005-11-DT-D-5216



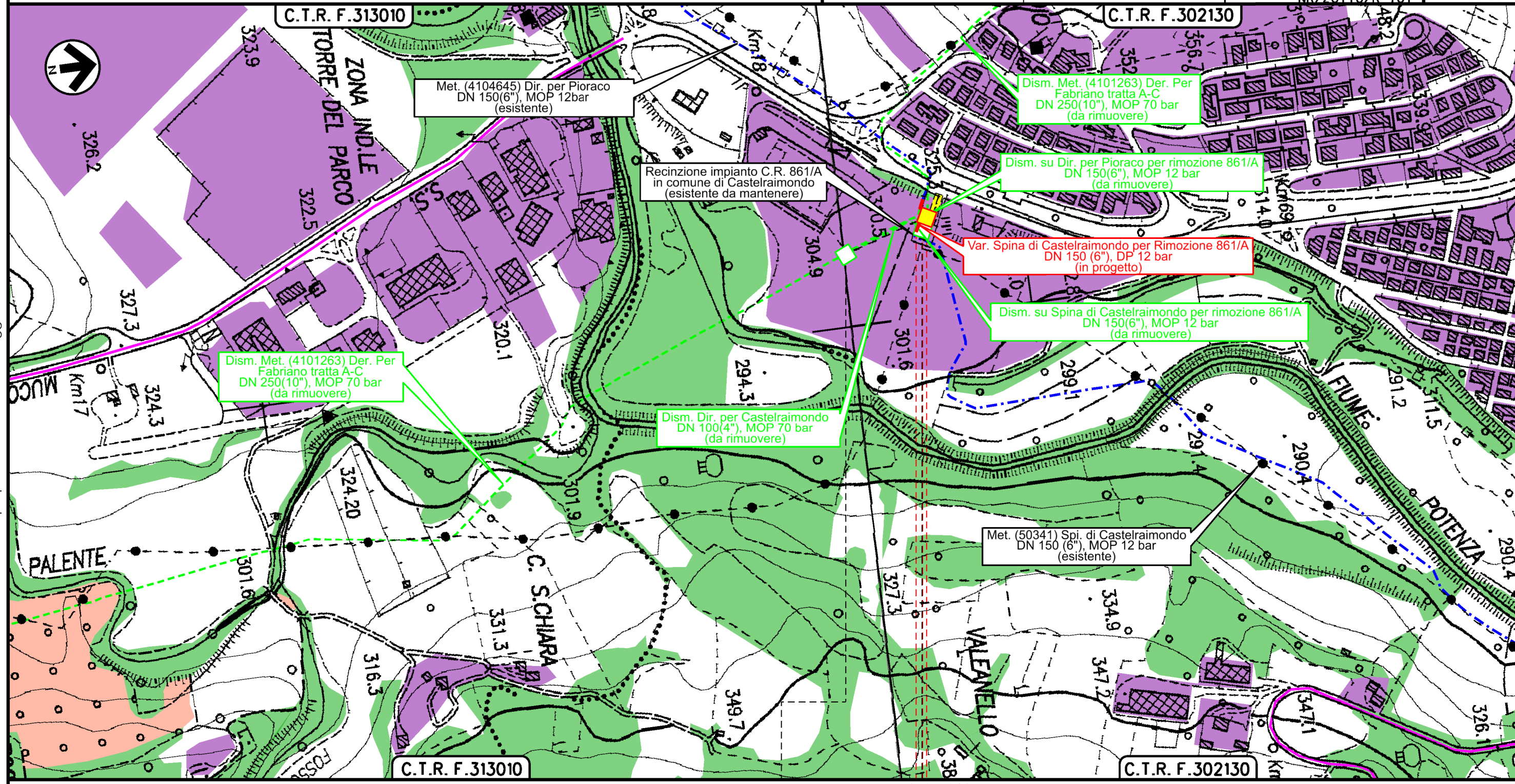
0 0+105
 CASTELRAIMONDO
 MACERATA



Il presente disegno è di proprietà aziendale - La Società tutelerà i propri diritti a termine di legge.

1	10/08/2021	EMISSIONE PER PERMESSI	V.PELLICCIA	F.VITALI	M.BEGINI
0	20/05/2021	EMISSIONE PER COMMENTI	V.PELLICCIA	F.VITALI	M.BEGINI
INDICE	DATA	REVISIONI	ELABORATO	VERIFICATO	APPROVATO
			Dis.	PG-P-D-01016	
			Comm.	NR/20110/R-L01 NR/20110/R-L02 NR/20110/R-L01	

CARTA DEL PAESAGGIO



Met. (4104645) Dir. per Pioraco
 DN 150(6"), MOP 12bar
 (esistente)

Dism. Met. (4101263) Der. Per
 Fabriano tratta A-C
 DN 250(10"), MOP 70 bar
 (da rimuovere)

Recinzione impianto C.R. 861/A
 in comune di Castelraimondo
 (esistente da mantenere)

Dism. su Dir. per Pioraco per rimozione 861/A
 DN 150(6"), MOP 12 bar
 (da rimuovere)

Var. Spina di Castelraimondo per Rimozione 861/A
 DN 150 (6"), DP 12 bar
 (in progetto)

Dism. Met. (4101263) Der. Per
 Fabriano tratta A-C
 DN 250(10"), MOP 70 bar
 (da rimuovere)

Dism. Dir. per Castelraimondo
 DN 100(4"), MOP 70 bar
 (da rimuovere)

Dism. su Spina di Castelraimondo per rimozione 861/A
 DN 150(6"), MOP 12 bar
 (da rimuovere)

Met. (50341) Spi. di Castelraimondo
 DN 150 (6"), MOP 12 bar
 (esistente)

0+060
 CASTELRAIMONDO
 MACERATA

Impianto 4101263/2 da rimuovere
 C.R. 861/A di Castelraimondo da rimuovere
 PIL in progetto

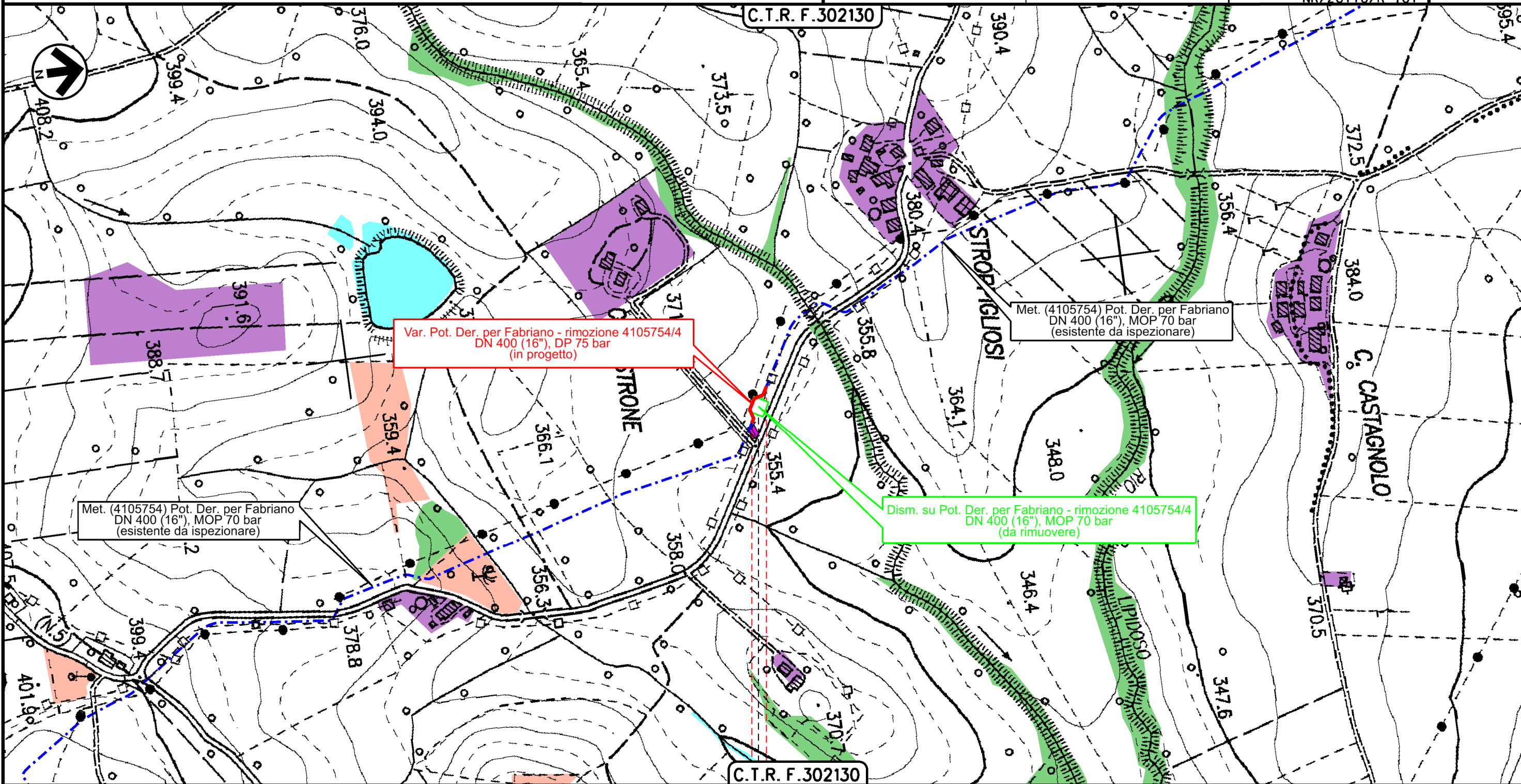
Il presente disegno è di proprietà aziendale - La Società tutelerà i propri diritti a termine di legge.

1	10/08/2021	EMISSIONE PER PERMESSI	V.PELICCIA	F.VITALI	M.BEGINI
0	20/05/2021	EMISSIONE PER COMMENTI	V.PELICCIA	F.VITALI	M.BEGINI
INDICE	DATA	REVISIONI	ELABORATO	VERIFICATO	APPROVATO
			Dis.	PG-P-D-01016	
			Comm.	NR/20110/R-L01 NR/20110/R-L02 NR/20110/R-101	

CARTA DEL PAESAGGIO



R.I.F.TFM: 011-PJM16-005-11-DT-D-5216



0+060
 CASTELRAIMONDO
 MACERATA

Impianto 4105754/4 da rimuovere

Il presente disegno è di proprietà aziendale - La Società tutelerà i propri diritti a termine di legge.

1	10/08/2021	EMISSIONE PER PERMESSI	V.PELLICCIA	F.VITALI	M.BEGINI
0	20/05/2021	EMISSIONE PER COMMENTI	V.PELLICCIA	F.VITALI	M.BEGINI
INDICE	DATA	R E V I S I O N I	ELABORATO	VERIFICATO	APPROVATO
			Dis.	PG-P-D-01016	
			Comm.	NR/20110/R-L01 NR/20110/R-L02 NR/20110/R-101	

CARTA DEL PAESAGGIO



Rif.TFM: 011-PJM16-005-11-DT-D-5216

LEGENDA

SIMBOLOGIA CARTOGRAFICA

- | | | | |
|--|---|--|---|
| | Metanodotto in progetto | | Altri metanodotti in progetto |
| | Metanodotti in esercizio | | Metanodotti e impianti in progetto da altra opera |
| | Metanodotti da porre fuori esercizio e recuperare | | Gallerie, Tunnel, Mini-Microtunnel, Raise Boring e T.O.C. |
| | Aree impianti stacco-terminale in progetto da altra opera | | Impianti di linea in progetto |
| | Aree impianti stacco-terminale esistenti | | Impianti di linea su rete in esercizio |
| | Strade di accesso provvisorio | | Impianti di linea da porre fuori esercizio e recuperare |
| | Strada di accesso all'impianto | | Piazzola di stoccaggio tubazioni |
| | Adeguamento strade esistenti | | Strade di recente realizzazione |
| | Limite sovrapposizione fogli | | |

SIMBOLOGIA MECCANICA

- Punto di intercettazione di linea (P.I.L.)
- Punto di intercettazione di derivazione importante (P.I.D.I.)
- Punto di intercettazione di derivazione semplice con stacco da P.I.L. (P.I.D.S.)
- Punto di intercettazione e derivazione semplice con stacco da Linea (P.I.D.S.)
- Punto di intercettazione con discaggio di allacciamento (P.I.D.A.)
- Punto predisposto per il discaggio di allacciamento (P.P.D.A.)
- Punto di sezionamento elettrico terminale (P.S.E.T.)
- Stazione predisposta per lancio e ricevimento PIG
- Impianto di riduzione/regolazione della pressione

SIMBOLOGIA TEMATICA

- Paesaggio agricolo
- Paesaggio agricolo di pregio (uliveti, vigneti, frutteti e noceti)
- Paesaggio naturale
- Paesaggio antropizzato
- Corsi e specchi d'acqua
- Percorsi panoramici
- Aree di interesse archeologico
- Luoghi archeologici e di memoria storica

Il presente disegno è di proprietà aziendale - La Società tutela i propri diritti a termine di legge.

Progressiva chilometrica	N.
Comuni	
Province	
Impianti	
Attraversamenti	
Strade - Piste	