

COROGRAFIA Scala 1:200.000



1	10/08/2021	EMISSIONE PER PERMESSI	V.PELLICCIA	F.VITALI	M.BEGINI
0	20/05/2021	EMISSIONE PER COMMENTI	V.PELLICCIA	F.VITALI	M.BEGINI
REV	DATA	DESCRIZIONE	ELABORATO	VERIFICATO	APPROVATO
Proprietario		Progettista		Disegno	
		 R.f.TFM: 011-PJM16-005-13-DT-D-5216		PG-P-D-03016	
INTERVENTI IN COMUNE DI MATELICA INTERVENTI IN COMUNE DI MATELICA 2 PRESA			Revisione 1		
			Comm. NR/20110/R-L04 NR/20110/R-L05		
			Cod. tec. -		
CARTA DEL PAESAGGIO				Scala 1:10000	

INTERVENTI IN COMUNE DI MATELICA
 INTERVENTI IN COMUNE DI MATELICA 2 PRESA

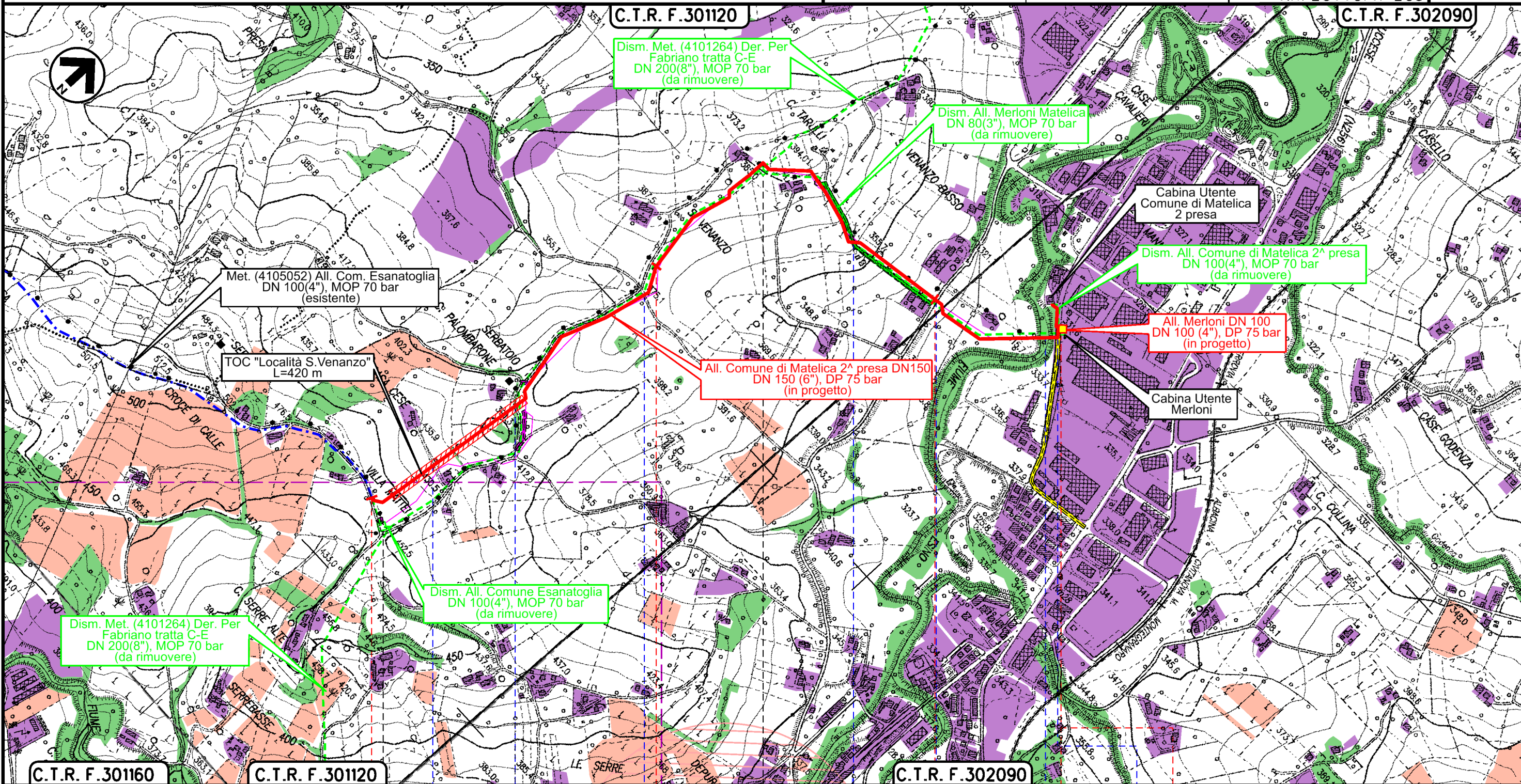
CARTA DEL PAESAGGIO

1	10/08/2021	EMISSIONE PER PERMESSI	V.PELLICCIA	F.VITALI	M.BEGINI
0	20/05/2021	EMISSIONE PER COMMENTI	V.PELLICCIA	F.VITALI	M.BEGINI
INDICE	DATA	REVISIONI	ELABORATO	VERIFICATO	APPROVATO
			Dis. PG-US-D-03016		
			Comm. NR/20110/R-L04 NR/20110/R-L05		

Foglio
 2
 di 3
 Scala
 1:10000



R.I.F.TFM: 011-PJM16-005-13-DT-D-5216

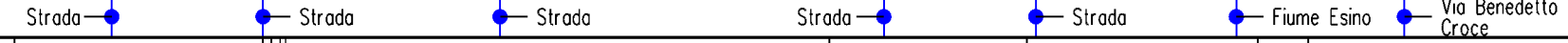
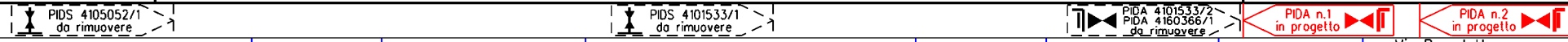


Il presente disegno è di proprietà aziendale - La Società tutelerà i propri diritti a termine di legge.

C.T.R. F. 301160 C.T.R. F. 301120 C.T.R. F. 302090

0+000 1 2 2+470


















MATELICA
 MACERATA












CARTA DEL PAESAGGIO

LEGENDA









SIMBOLOGIA CARTOGRAFICA

- | | |
|---|--|
|  Metanodotto in progetto |  Altri metanodotti in progetto |
|  Metanodotti in esercizio |  Metanodotti e impianti in progetto da altra opera |
|  Metanodotti da porre fuori esercizio e recuperare |  Gallerie, Tunnel, Mini-Microtunnel, Raise Boring e T.O.C. |
|  Aree impianti stacco-terminale in progetto da altra opera |  Impianti di linea in progetto |
|  Aree impianti stacco-terminale esistenti |  Impianti di linea su rete in esercizio |
|  Strade di accesso provvisorio |  Impianti di linea da porre fuori esercizio e recuperare |
|  Strada di accesso all'impianto |  Piazzola di stoccaggio tubazioni |
|  Adeguamento strade esistenti |  Strade di recente realizzazione |
|  Limite sovrapposizione fogli | |


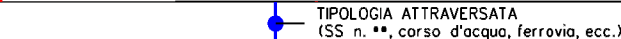
SIMBOLOGIA MECCANICA

-  Punto di intercettazione di linea (P.I.L.)
-  Punto di intercettazione di derivazione importante (P.I.D.I.)
-  Punto di intercettazione di derivazione semplice con stacco da P.I.L. (P.I.D.S.)
-  Punto di intercettazione e derivazione semplice con stacco da Linea (P.I.D.S.)
-  Punto di intercettazione con discaggio di allacciamento (P.I.D.A.)
-  Punto predisposto per il discaggio di allacciamento (P.P.D.A.)
-  Punto di sezionamento elettrico terminale (P.S.E.T.)
-  Stazione predisposta per lancio e ricevimento PIG
-  Impianto di riduzione/regolazione della pressione

SIMBOLOGIA TEMATICA

-  Paesaggio agricolo
-  Paesaggio agricolo di pregio (uliveti, vigneti, frutteti e noceti)
-  Paesaggio naturale
-  Paesaggio antropizzato
-  Corsi e specchi d'acqua
-  Percorsi panoramici
-  Aree di interesse archeologico
-  Luoghi archeologici e di memoria storica

Il presente disegno è di proprietà aziendale - La Società tutelera i propri diritti a termine di legge.

Progressiva chilometrica	N.
Comuni	
Province	
Impianti	
Attraversamenti	
Strade - Piste - Piazzole tubazioni	