



COROGRAFIA Scala 1:200.000



2	24/09/2021	AGGIORNAMENTO - EMISSIONE PER PERMESSI	V.PELICCIA	F.VITALI	M.BEGINI
1	10/08/2021	EMISSIONE PER PERMESSI	V.PELICCIA	F.VITALI	M.BEGINI
0	20/05/2021	EMISSIONE PER COMMENTI	V.PELICCIA	F.VITALI	M.BEGINI
REV	DATA	DESCRIZIONE	ELABORATO	VERIFICATO	APPROVATO
Proprietario		Progettista		Disegno	
		 Rif.TFM: 011-PJM16-005-12-DT-D-5226		<b>PG-OM-D-02026</b>	
<b>INTERVENTI IN COMUNE DI MATELICA 1 PRESA</b>				Revisione	2
				Comm.	NR/20110/R-L01 NR/20110/R-L03
				Cod. tec.	-
<b>OPERE DI MITIGAZIONE E RIPRISTINO</b>				Scala	1 : 10000

# INTERVENTI IN COMUNE DI MATELICA 1 PRESA

## OPERE DI MITIGAZIONE E RIPRISTINO

2	24/09/2021	AGGIORNAMENTO - EMISSIONE PER PERMESSI	V.PELLICCIA	F.VITALI	M.BEGINI	Foglio <b>2</b> di 3	
1	10/08/2021	EMISSIONE PER PERMESSI	V.PELLICCIA	F.VITALI	M.BEGINI		
INDICE	DATA	REVISIONI			ELABORATO	VERIFICATO	APPROVATO
					Dis. PG-OM-D-02026		
					Comm. NR/20110/R-L01		Scala 1:10000
					Comm. NR/20110/R-L03		

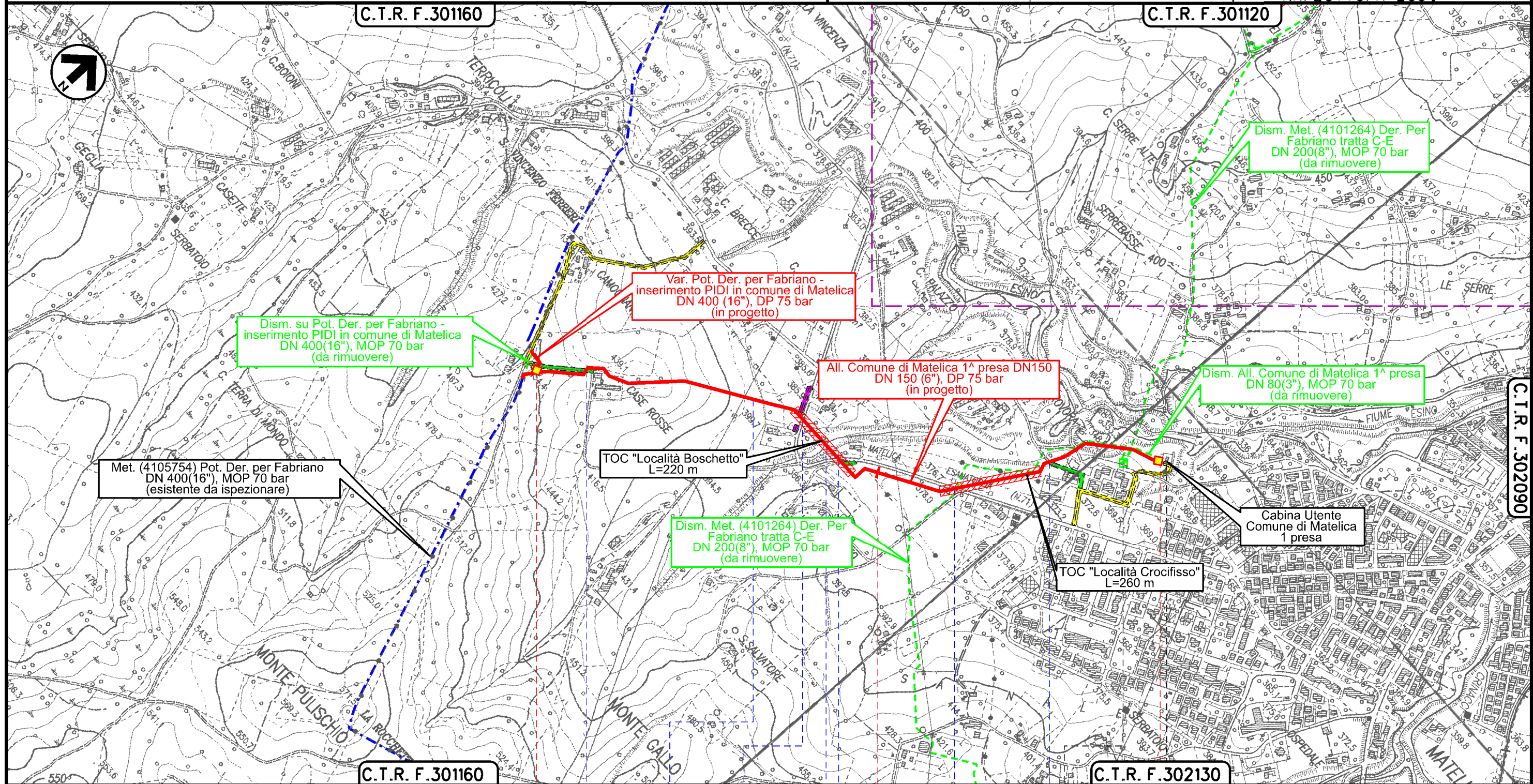


Ri.F.TFM: 011-PJM16-005-12-DT-D-5226

Dis. PG-OM-D-02026

Comm. NR/20110/R-L01  
NR/20110/R-L03

Scala  
1:10000

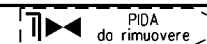


0+000 1 1+770

MATELICA  
MACERATA




PIDI in progetto



PIDI da rimuovere



PIDI in progetto



Cabina Utente

Strada Strada in progetto S.P. n.71 Fosso S.P. n.71 S.P. n.71 Str. sterrata



Il presente disegno e' di proprieta' aziendale - La Societa' tutelera' i propri diritti a termine di legge.

2	24/09/2021	AGGIORNAMENTO - EMISSIONE PER PERMESSI	V.PELLICCIA	F.VITALI	M.BEGINI
1	10/08/2021	EMISSIONE PER PERMESSI	V.PELLICCIA	F.VITALI	M.BEGINI
INDICE	DATA	R E V I S I O N I	ELABORATO	VERIFICATO	APPROVATO
			Dis. PG-OM-D-02026		
			Comm. NR/20110/R-L01		
			NR/20110/R-L03		



LEGENDA

SIMBOLOGIA CARTOGRAFICA

- Metanodotto in progetto
- Metanodotti in esercizio
- Metanodotti da porre fuori esercizio e recuperare
- Aree impianti stacco-terminale in progetto da altra opera
- Aree impianti stacco-terminale esistenti
- Strade di accesso provvisorio
- Strada di accesso all'impianto
- Adeguamento strade esistenti
- Limite sovrapposizione fogli
- Altri metanodotti in progetto
- Metanodotti e impianti in progetto da altra opera
- Gallerie, Tunnel, Mini-Microtunnel, Raise Boring e T.O.C.
- Impianti di linea in progetto
- Impianti di linea su rete in esercizio
- Impianti di linea da porre fuori esercizio e recuperare
- Piazzola di stoccaggio tubazioni
- Strade di recente realizzazione
- Alternativa

SIMBOLOGIA MECCANICA

- Punto di intercettazione di linea (P.I.L.)
- Punto di intercettazione di derivazione importante (P.I.D.I.)
- Punto di intercettazione di derivazione semplice con stacco da P.I.L. (P.I.D.S.)
- Punto di intercettazione e derivazione semplice con stacco da Linea (P.I.D.S.)
- Punto di intercettazione con discaggio di allacciamento (P.I.D.A.)
- Punto predisposto per il discaggio di allacciamento (P.P.D.A.)
- Punto di sezionamento elettrico terminale (P.S.E.T.)
- Stazione predisposta per lancio e ricevimento PIG
- Impianto di riduzione/regolazione della pressione

Il presente disegno è di proprietà aziendale - La Società tutela i propri diritti a termine di legge.

Progressiva chilometrica	N.
Comuni	
Province	
Impianti	
Attraversamenti	
Strade - Piste	
Opere di sostegno /consolidamento	
Opere di drenaggio	
Inerbimenti	
Ripristini vegetazionali/mascheramenti	