

COROGRAFIA Scala 1:200.000

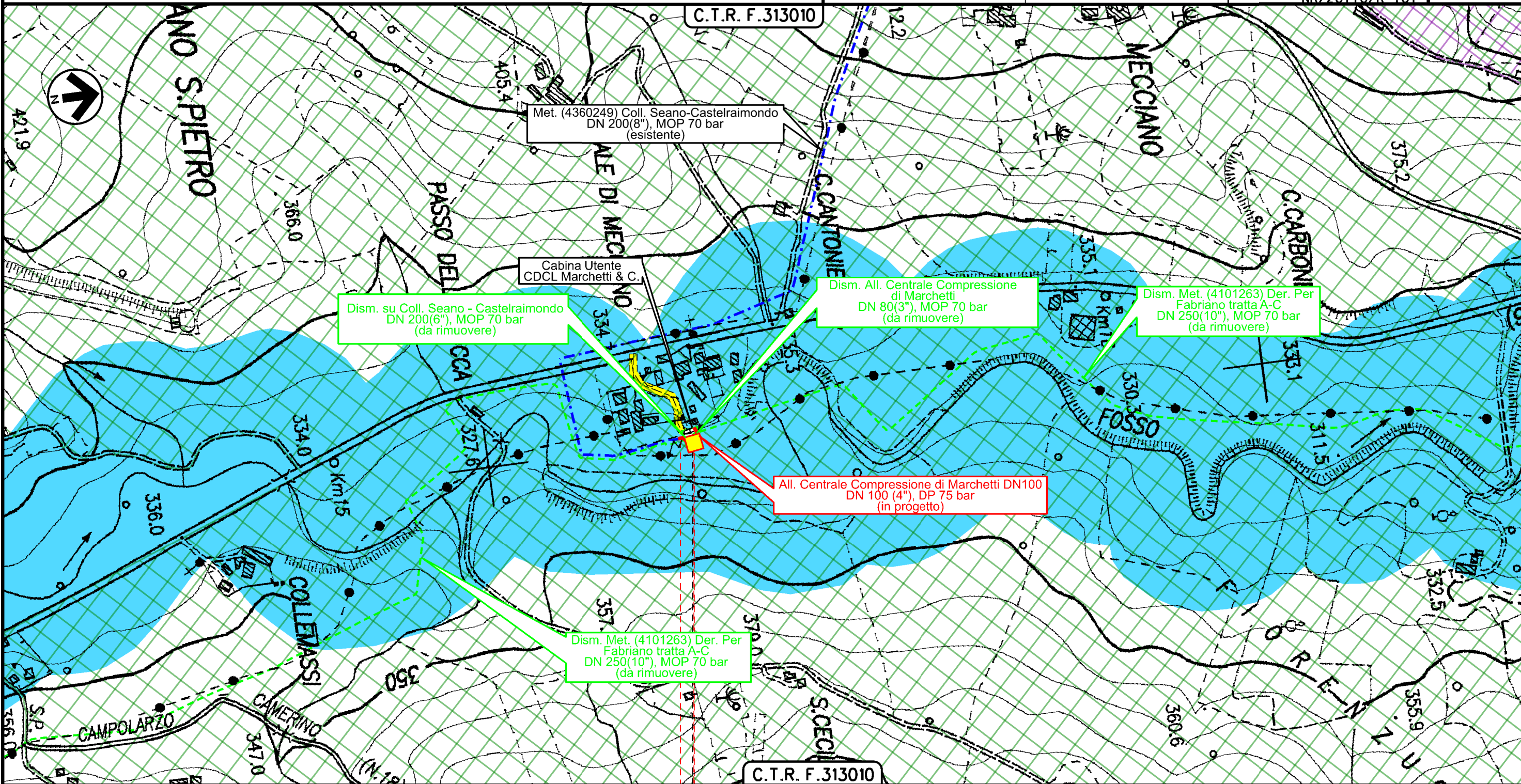


REV	DATA	DESCRIZIONE	ELABORATO	VERIFICATO	APPROVATO
1	10/08/2021	EMISSIONE PER PERMESSI	M.MELETTI	G.AIUDI	M.BEGINI
0	20/05/2021	EMISSIONE PER COMMENTI	M.MELETTI	G.AIUDI	M.BEGINI
Proprietario			Disegno		
			 Ref.TFM: 011-PJM16-005-11-DT-D-5202		
INTERVENTI IN COMUNE DI CASTELRAIMONDO INTERVENTI IN COMUNE DI CAMERINO IMPIANTO HPRS-10 I.S. (7012 bar) IN COMUNE DI CASTELRAIMONDO			PG-SN-D-01002		
			Revisione 1		
			Comm. NR/20110/R-L01 NR/20110/R-L02 NR/20110/R-101		
STRUMENTI DI TUTELA E PIANIFICAZIONE NAZIONALE			Cod. tec. -		
			Scala 1:5000		

1	10/08/2021	EMISSIONE PER PERMESSI	M.MELETTI	G.AIUDI	M.BEGINI
0	20/05/2021	EMISSIONE PER COMMENTI	M.MELETTI	G.AIUDI	M.BEGINI
INDICE	DATA	REVISIONI	ELABORATO	VERIFICATO	APPROVATO
			Dis.	PG-SN-D-01002	
			Comm.	NR/20110/R-L01 NR/20110/R-L02 NR/20110/R-101	



Ri.F.TFM: 011-PJM16-005-11-DT-D-5202



0 0+050

CAMERINO
 MACERATA

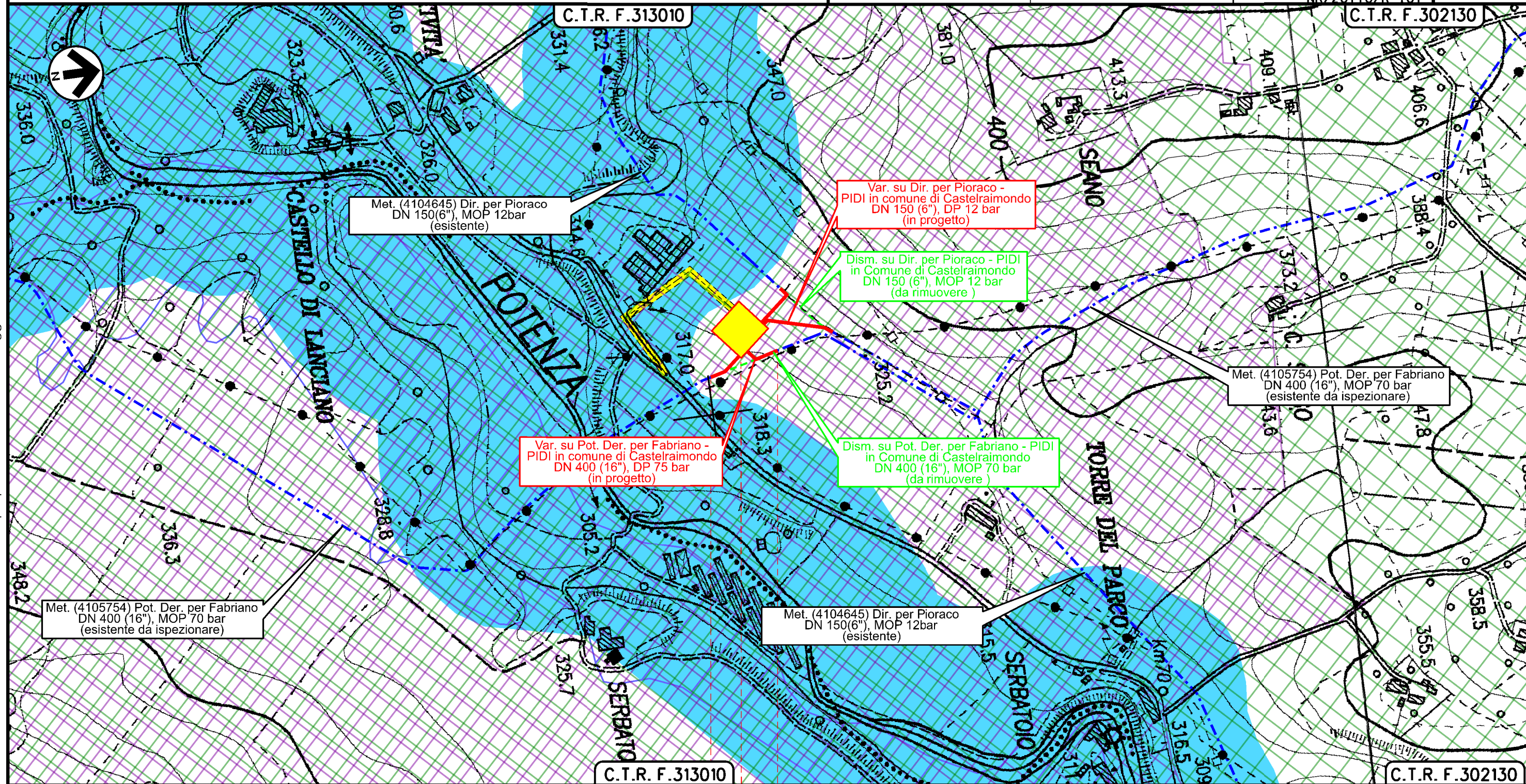
impianto da rimuovere	4101263/1.1	4360249/2	PIDA n.1 in progetto
-----------------------	-------------	-----------	----------------------



Il presente disegno è di proprietà aziendale - La Società tutelerà i propri diritti a termine di legge.

1	10/08/2021	EMISSIONE PER PERMESSI	M.MELETTI	G.AIUDI	M.BEGINI
0	20/05/2021	EMISSIONE PER COMMENTI	M.MELETTI	G.AIUDI	M.BEGINI
INDICE	DATA	REVISIONI	ELABORATO	VERIFICATO	APPROVATO
			Dis.	PG-SN-D-01002	
			Comm.	NR/20110/R-L01 NR/20110/R-L02 NR/20110/R-101	

STRUMENTI DI TUTELA E PIANIFICAZIONE NAZIONALE



Met. (4104645) Dir. per Pioraco
 DN 150(6"), MOP 12bar
 (esistente)

Var. su Dir. per Pioraco -
 PIDI in comune di Castelraimondo
 DN 150 (6"), DP 12 bar
 (in progetto)

Dism. su Dir. per Pioraco - PIDI
 in Comune di Castelraimondo
 DN 150 (6"), MOP 12 bar
 (da rimuovere)

Met. (4105754) Pot. Der. per Fabriano
 DN 400 (16"), MOP 70 bar
 (esistente da ispezionare)

Var. su Pot. Der. per Fabriano -
 PIDI in comune di Castelraimondo
 DN 400 (16"), DP 75 bar
 (in progetto)

Dism. su Pot. Der. per Fabriano - PIDI
 in Comune di Castelraimondo
 DN 400 (16"), MOP 70 bar
 (da rimuovere)

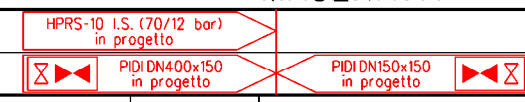
Met. (4105754) Pot. Der. per Fabriano
 DN 400 (16"), MOP 70 bar
 (esistente da ispezionare)

Met. (4104645) Dir. per Pioraco
 DN 150(6"), MOP 12bar
 (esistente)

C.T.R. F. 313010

C.T.R. F. 302130

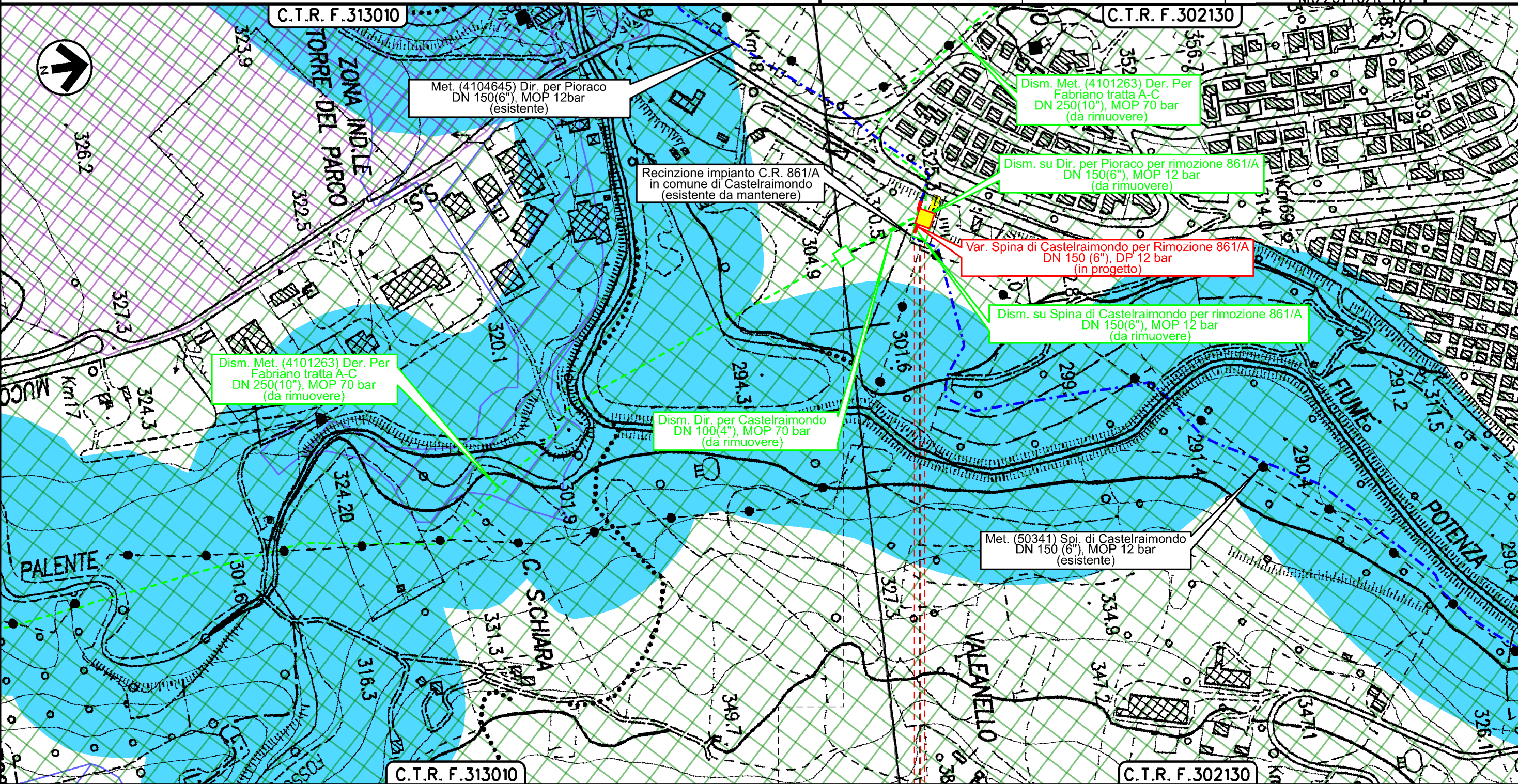
0 0+105
 CASTELRAIMONDO
 MACERATA



Il presente disegno e' di proprieta' aziendale - La Societa' tutelera' i propri diritti a termine di legge.

1	10/08/2021	EMISSIONE PER PERMESSI	M.MELETTI	G.AIUDI	M.BEGINI
0	20/05/2021	EMISSIONE PER COMMENTI	M.MELETTI	G.AIUDI	M.BEGINI
INDICE	DATA	REVISIONI	ELABORATO	VERIFICATO	APPROVATO
			Dis.	PG-SN-D-01002	
			Comm.	NR/20110/R-L01 NR/20110/R-L02 NR/20110/R-L01	

Foglio
4
di 6
Scala
1:5000



0+060

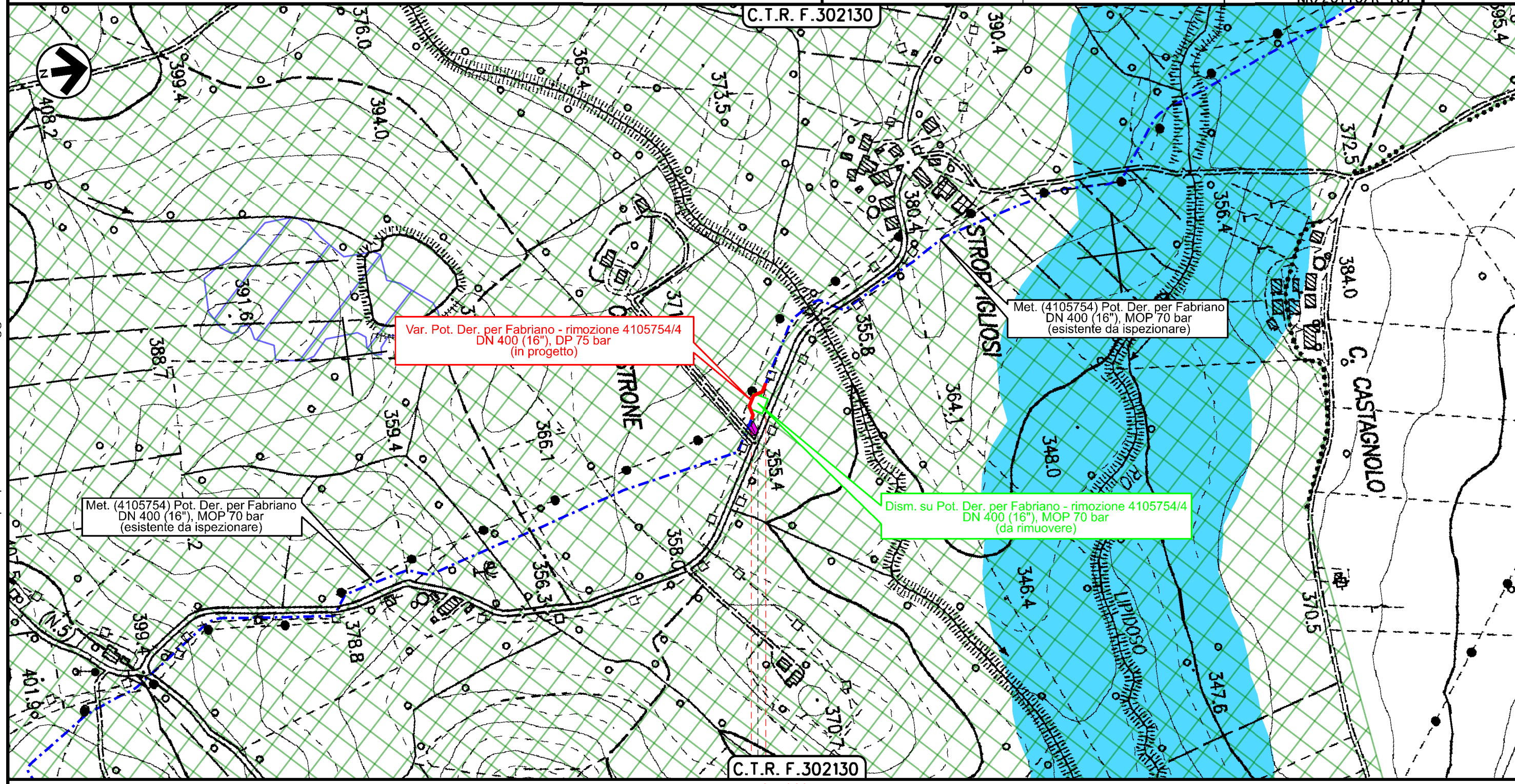
CASTELRAIMONDO
MACERATA



Il presente disegno è di proprietà aziendale - La Società tutelerà i propri diritti a termine di legge.

1	10/08/2021	EMISSIONE PER PERMESSI	M.MELETTI	G.AIUDI	M.BEGINI
0	20/05/2021	EMISSIONE PER COMMENTI	M.MELETTI	G.AIUDI	M.BEGINI
INDICE	DATA	REVISIONI	ELABORATO	VERIFICATO	APPROVATO
			Dis.	PG-SN-D-01002	
			Comm.	NR/20110/R-L01 NR/20110/R-L02 NR/20110/R-L01	

STRUMENTI DI TUTELA E PIANIFICAZIONE NAZIONALE



Var. Pot. Der. per Fabriano - rimozione 4105754/4
 DN 400 (16"), DP 75 bar
 (in progetto)

Met. (4105754) Pot. Der. per Fabriano
 DN 400 (16"), MOP 70 bar
 (esistente da ispezionare)

Met. (4105754) Pot. Der. per Fabriano
 DN 400 (16"), MOP 70 bar
 (esistente da ispezionare)

Dism. su Pot. Der. per Fabriano - rimozione 4105754/4
 DN 400 (16"), MOP 70 bar
 (da rimuovere)

0+060
 CASTELRAIMONDO
 MACERATA

Impianto 4105754/4
 da rimuovere

Il presente disegno è di proprietà aziendale - La Società tutelerà i propri diritti a termine di legge.

1	10/08/2021	EMISSIONE PER PERMESSI	M.MELETTI	G.AIUDI	M.BEGINI
0	20/05/2021	EMISSIONE PER COMMENTI	M.MELETTI	G.AIUDI	M.BEGINI
INDICE	DATA	R E V I S I O N I			
		ELABORATO	VERIFICATO	APPROVATO	

STRUMENTI DI TUTELA E PIANIFICAZIONE NAZIONALE



Ri f. TFM: 011-PJM16-005-11-DT-D-5202

Dis. PG-SN-D-01002
 Comm. NR/20110/R-L01
 NR/20110/R-L02
 NR/20110/R-101

LEGENDA

SIMBOLOGIA CARTOGRAFICA

- | | | | |
|--|---|--|---|
| | Metanodotto in progetto | | Altri metanodotti in progetto |
| | Metanodotti in esercizio | | Metanodotti e impianti in progetto da altra opera |
| | Metanodotti da porre fuori esercizio e recuperare | | Gallerie, Tunnel, Mini-Microtunnel, Raise Boring e T.O.C. |
| | Aree impianti stacco-terminale in progetto da altra opera | | Impianti di linea in progetto |
| | Aree impianti stacco-terminale esistenti | | Impianti di linea su rete in esercizio |
| | Strade di accesso provvisorio | | Impianti di linea da porre fuori esercizio e recuperare |
| | Strada di accesso all'impianto | | Piazzola di stoccaggio tubazioni |
| | Adeguamento strade esistenti | | Strade di recente realizzazione |
| | Limite sovrapposizione fogli | | |

SIMBOLOGIA MECCANICA

- Punto di intercettazione di linea (P.I.L.)
- Punto di intercettazione di derivazione importante (P.I.D.I.)
- Punto di intercettazione di derivazione semplice con stacco da P.I.L. (P.I.D.S.)
- Punto di intercettazione e derivazione semplice con stacco da Linea (P.I.D.S.)
- Punto di intercettazione con discaggio di allacciamento (P.I.D.A.)
- Punto predisposto per il discaggio di allacciamento (P.P.D.A.)
- Punto di sezionamento elettrico terminale (P.S.E.T.)
- Stazione predisposta per lancio e ricevimento PIG
- Impianto di riduzione/regolazione della pressione

SIMBOLOGIA TEMATICA

RETE NATURA 2000

- Zone Speciali di Conservazione (92/43/CEE)
- Zone di protezione speciale (79/409/CEE)

BENI CULTURALI E PAESAGGISTICI (D. Lgs. 42/04)

- Beni paesaggistici (D.Lgs. N. 42/04, art.136)
- Territori con termini ai laghi compresi in una fascia di 300 m dalla linea di battigia (D.Lgs. N. 42/04, Art. 142 comma 1, lettera b)
- Fasce fiumi, torrenti e corsi d'acqua 150m (D.Lgs. N. 42/04, Art. 142 comma 1, lettera c)
- Parchi e riserve nazionali e regionali (D.Lgs. N. 42/04, Art. 142 comma 1, lettera f)
- Boschi e Foreste (D.Lgs. N. 42/04, Art. 142 comma 1, lettera g)
- Aree assegnate alle universita' agrarie e zone gravate da usi civici (D.Lgs. N. 42/04, Art. 142 comma 1, lettera h)
- Zone umide incluse nell'elenco previsto dal D.P.R. 448/1976 (Ramsar) (D.Lgs. N. 42/04, Art. 142 comma 1, lettera i)
- Zone di interesse archeologico (D.Lgs. N. 42/04, Art. 142 comma 1, lettera m)

VINCOLI GALASSO (L.431/1985)

- Vincolo Galasso - Boschi

VINCOLI GALASSINI (D.M. 01/08/1985)

- Vincolo Galassini

VINCOLO IDROGEOLOGICO (R.D. 3267/23)

- Aree di vincolo idrogeologico
- Aree di interesse archeologico con provvedimento MIBAC

Progressiva chilometrica	N.	
Comuni		
Province		
Impianti	Tipo - N. - Prog. - IN PROGETTO Tipo - N. - Prog. - IN PROGETTO SU ALLACCIAMENTO Tipo - N. - DA DISMETTERE	
Attraversamenti	TIPOLOGIA ATTRAVERSATA (SS n. **, corso d'acqua, ferrovia, ecc.)	
Strade - Piste	ACCESSO IMPIANTI ADEGUAMENTI STRADE STRADE PROVVISORIE	
Depositi provvisori - Piazzole	DEPOSITI TEMPORANEI Dn N. PIAZ. Pn	
Fascia di lavoro	ALLARGATA RIDOTTA	
Opere civili	TRASVERSALI LONGITUDINALI	