

COROGRAFIA Scala 1:200.000



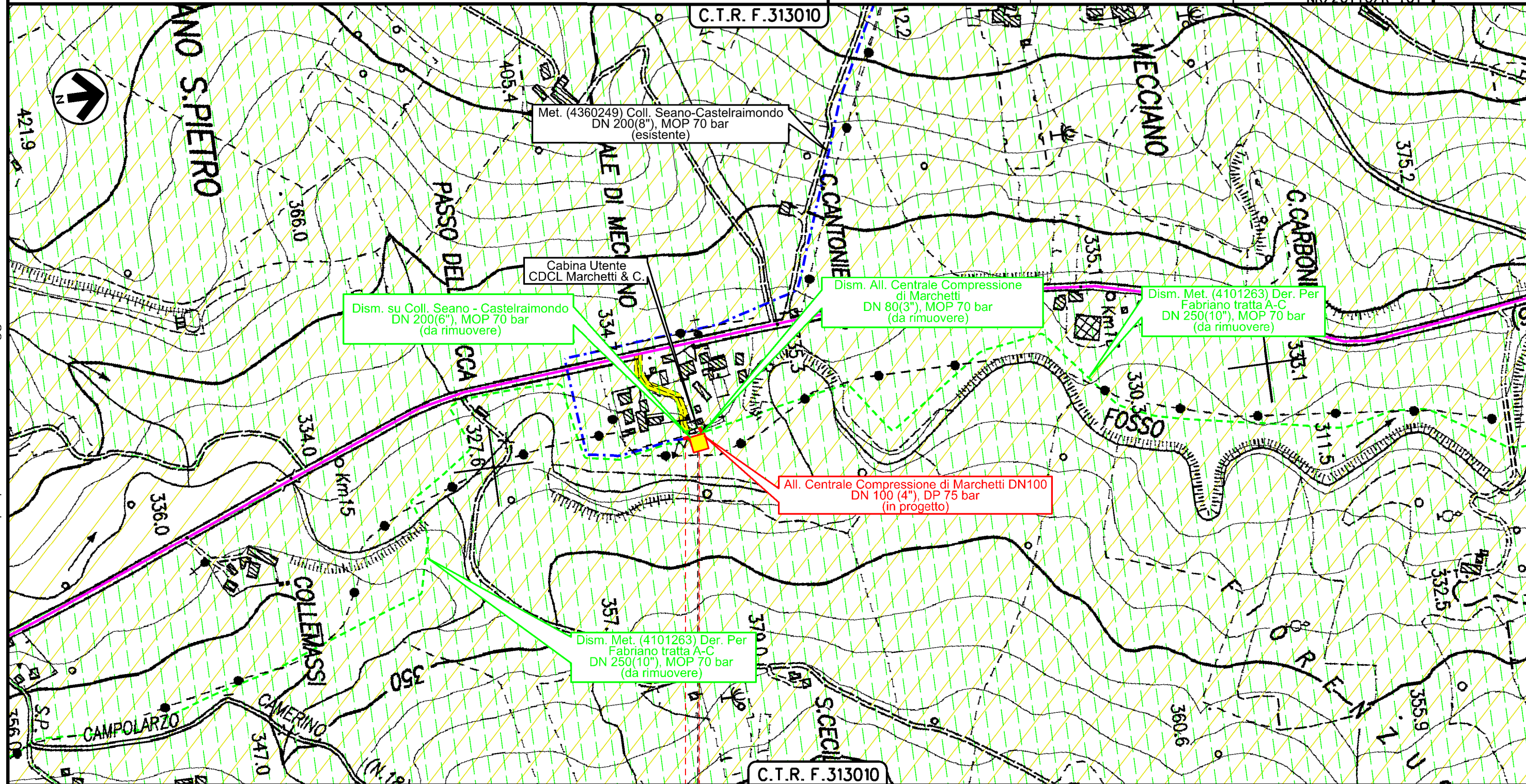
	1	10/08/2021	EMISSIONE PER PERMESSI	M.MELETTI	G.AIUDI M.BEGINI
	0	20/05/2021	EMISSIONE PER COMMENTI	M.MELETTI	G.AIUDI M.BEGINI
REV	DATA	DESCRIZIONE		ELABORATO	VERIFICATO APPROVATO
Proprietario		Progettista		Disegno	
		 Rif.TFM: 011-PJM16-005-11-DT-D-5203		PG-SR-D-01003	
INTERVENTI IN COMUNE DI CASTELRAIMONDO INTERVENTI IN COMUNE DI CAMERINO IMPIANTO HPRS-10 I.S. (7012 bar) IN COMUNE DI CASTELRAIMONDO				Revisione	1
				Comm.	NR/20110/R-L01 NR/20110/R-L02 NR/20110/R-101
				Cod. tec.	-
STRUMENTI DI TUTELA E PIANIFICAZIONE REGIONALE				Scala	1:5000

INTERVENTI IN COMUNE DI CASTELRAIMONDO
 INTERVENTI IN COMUNE DI CAMERINO
 IMPIANTO HPRS-10 I.S. (7012 bar) IN COMUNE DI CASTELRAIMONDO

STRUMENTI DI TUTELA E PIANIFICAZIONE REGIONALE

1	10/08/2021	EMISSIONE PER PERMESSI	M.MELETTI	G.AIUDI	M.BEGINI
0	20/05/2021	EMISSIONE PER COMMENTI	M.MELETTI	G.AIUDI	M.BEGINI
INDICE	DATA	REVISIONI	ELABORATO	VERIFICATO	APPROVATO
			Dis.	PG-SR-D-01003	
			Comm.	NR/20110/R-L01 NR/20110/R-L02 NR/20110/R-101	

Foglio
 2
 di 6
 Scala
 1:5000



0 0+050

CAMERINO
 MACERATA

impianto da rimuovere	4101263/1.1	4360249/2	PIDA n.1 in progetto
-----------------------	-------------	-----------	----------------------



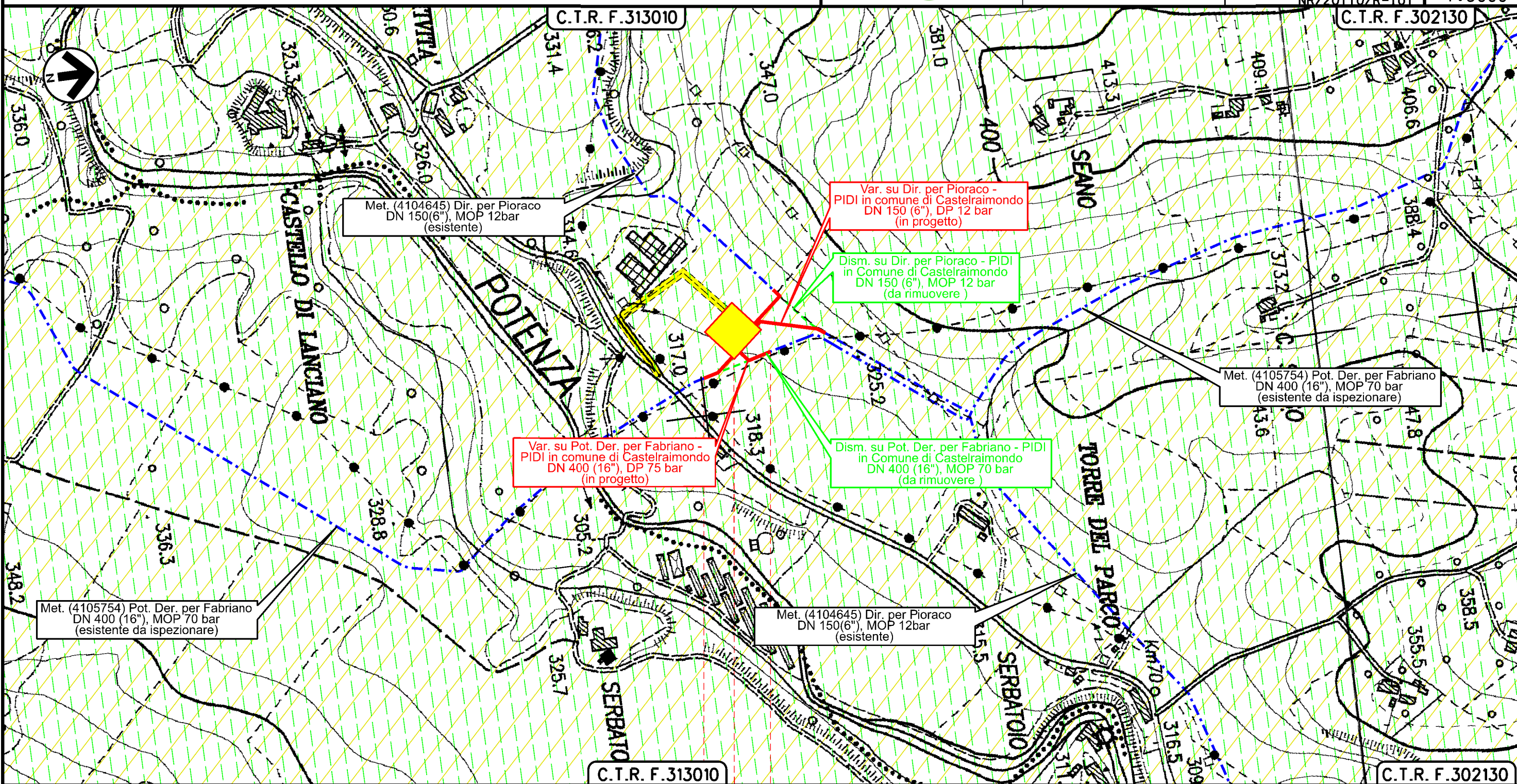
Il presente disegno è di proprietà aziendale - La Società tutelerà i propri diritti a termine di legge.

1	10/08/2021	EMISSIONE PER PERMESSI	M.MELETTI	G.AIUDI	M.BEGINI
0	20/05/2021	EMISSIONE PER COMMENTI	M.MELETTI	G.AIUDI	M.BEGINI
INDICE	DATA	REVISIONI	ELABORATO	VERIFICATO	APPROVATO
			Dis.	PG-SR-D-01003	
			Comm.	NR/20110/R-L01 NR/20110/R-L02 NR/20110/R-L01	

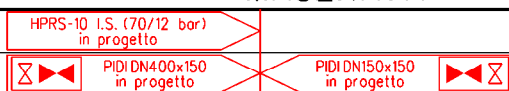
STRUMENTI DI TUTELA E PIANIFICAZIONE REGIONALE



Ri.F.TFM: 011-PJM16-005-11-DT-D-5203

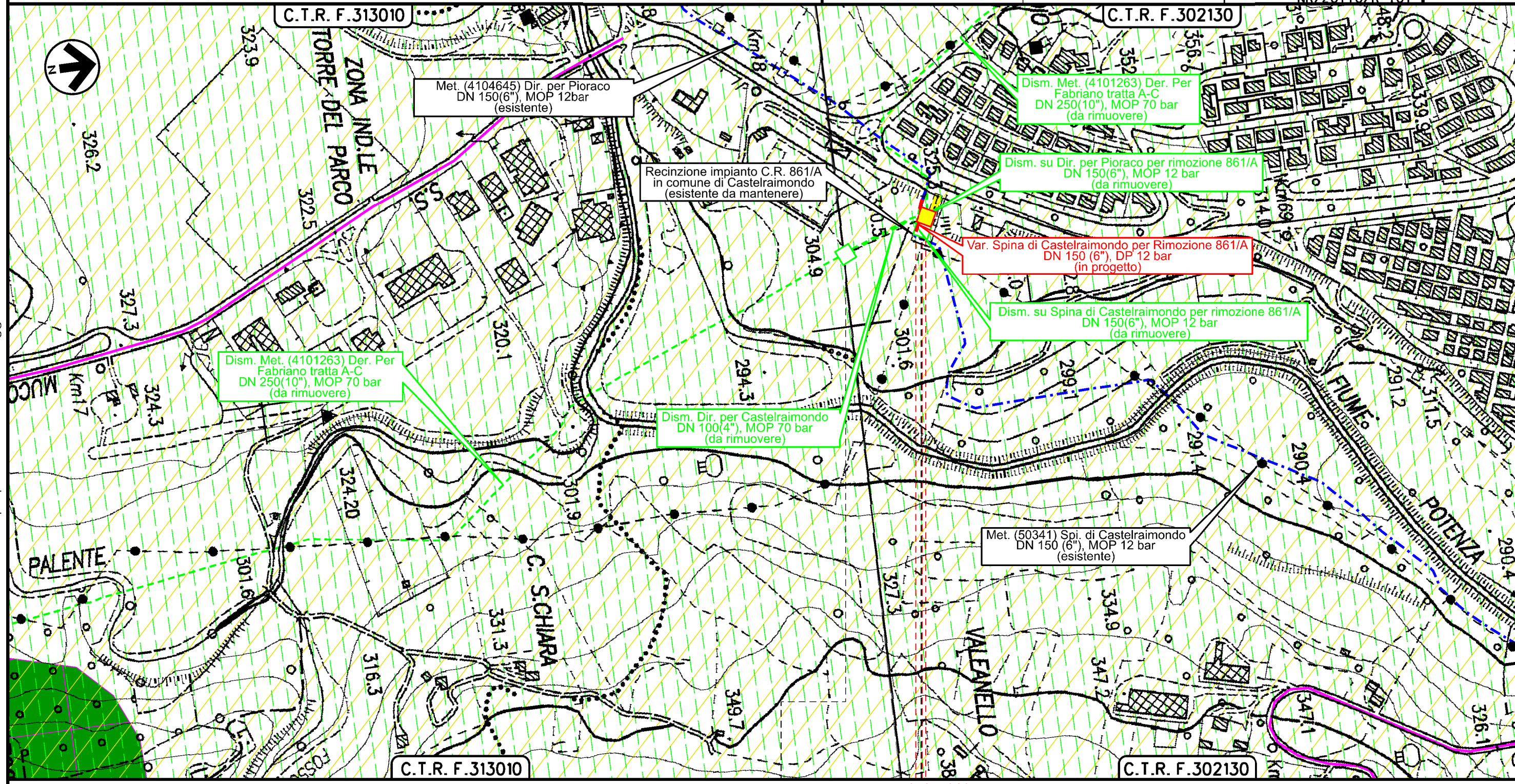


0 0+105
 CASTELRAIMONDO
 MACERATA



1	10/08/2021	EMISSIONE PER PERMESSI	M.MELETTI	G.AIUDI	M.BEGINI
0	20/05/2021	EMISSIONE PER COMMENTI	M.MELETTI	G.AIUDI	M.BEGINI
INDICE	DATA	REVISIONI	ELABORATO	VERIFICATO	APPROVATO
			Dis.	PG-SR-D-01003	
			Comm.	NR/20110/R-L01 NR/20110/R-L02 NR/20110/R-L01	

STRUMENTI DI TUTELA E PIANIFICAZIONE REGIONALE



0+060
 CASTELRAIMONDO
 MACERATA



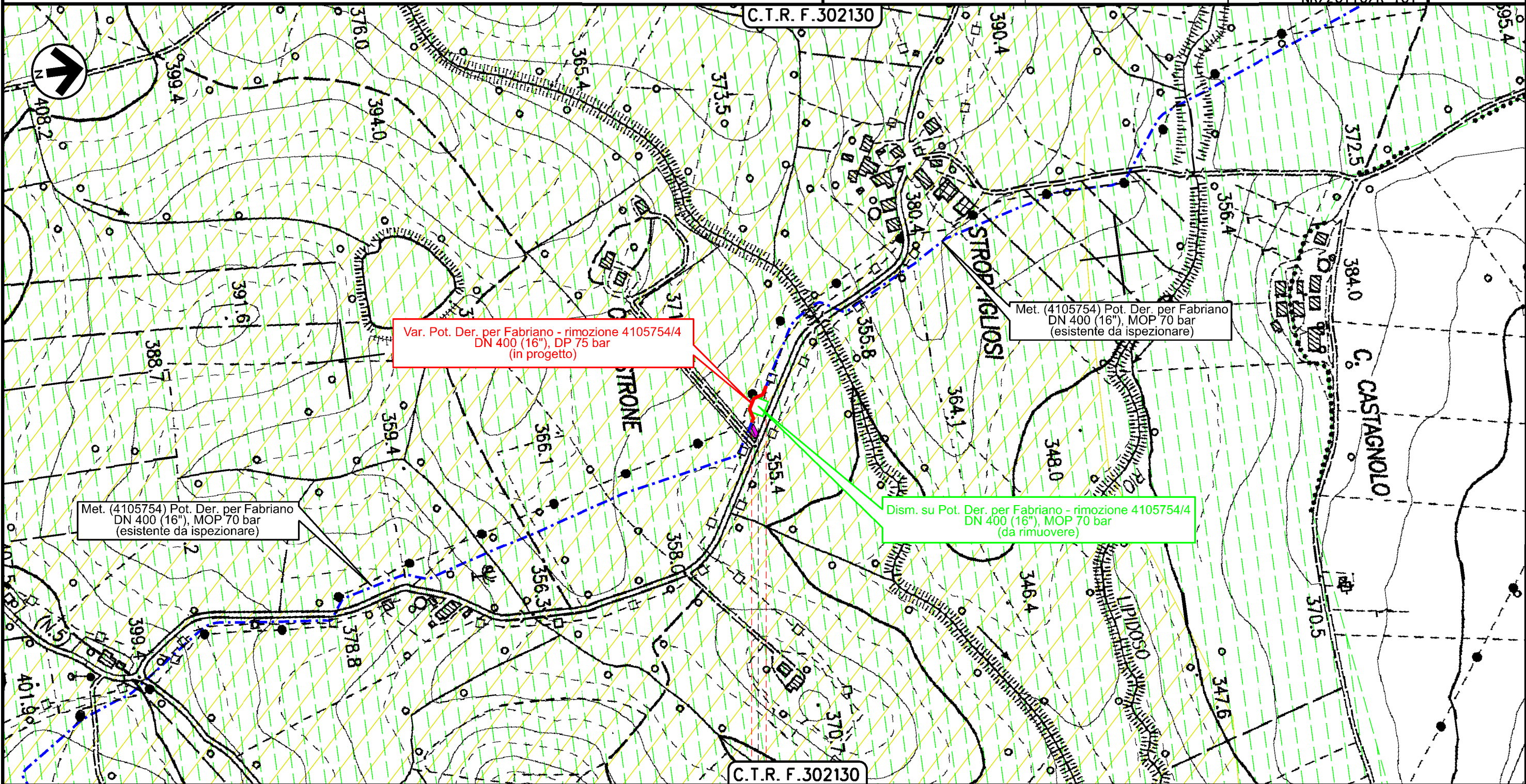
Il presente disegno è di proprietà aziendale - La Società tutelerà i propri diritti a termine di legge.

INTERVENTI IN COMUNE DI CASTELRAIMONDO
 INTERVENTI IN COMUNE DI CAMERINO
 IMPIANTO HPRS-10 I.S. (7012 bar) IN COMUNE DI CASTELRAIMONDO

1	10/08/2021	EMISSIONE PER PERMESSI	M.MELETTI	G.AIUDI	M.BEGINI
0	20/05/2021	EMISSIONE PER COMMENTI	M.MELETTI	G.AIUDI	M.BEGINI
INDICE	DATA	REVISIONI	ELABORATO	VERIFICATO	APPROVATO
			Dis.	PG-SR-D-01003	
			Comm.	NR/20110/R-L01 NR/20110/R-L02 NR/20110/R-L01	

Foglio
5
 di 6
 Scala
1:5000

STRUMENTI DI TUTELA E PIANIFICAZIONE REGIONALE



0+060
 CASTELRAIMONDO
 MACERATA

impianto 4105754/4
 da rimuovere

Il presente disegno è di proprietà aziendale - La Società tutelerà i propri diritti a termine di legge.

1	10/08/2021	EMISSIONE PER PERMESSI	M.MELETTI	G.AIUDI	M.BEGINI
0	20/05/2021	EMISSIONE PER COMMENTI	M.MELETTI	G.AIUDI	M.BEGINI
INDICE	DATA	R E V I S I O N I			
		ELABORATO	VERIFICATO	APPROVATO	

STRUMENTI DI TUTELA E PIANIFICAZIONE REGIONALE



Dis. PG-SR-D-01003
 Comm. NR/20110/R-L01
 NR/20110/R-L02
 NR/20110/R-101

LEGENDA

SIMBOLOGIA CARTOGRAFICA

- | | | | |
|--|---|--|---|
| | Metanodotto in progetto | | Altri metanodotti in progetto |
| | Metanodotti in esercizio | | Metanodotti e impianti in progetto da altra opera |
| | Metanodotti da porre fuori esercizio e recuperare | | Gallerie, Tunnel, Mini-Microtunnel, Raise Boring e T.O.C. |
| | Aree impianti stacco-terminale in progetto da altra opera | | Impianti di linea in progetto |
| | Aree impianti stacco-terminale esistenti | | Impianti di linea su rete in esercizio |
| | Strade di accesso provvisorio | | Impianti di linea da porre fuori esercizio e recuperare |
| | Strada di accesso all'impianto | | Piazzola di stoccaggio tubazioni |
| | Adeguamento strade esistenti | | Strade di recente realizzazione |
| | Limite sovrapposizione fogli | | |

SIMBOLOGIA MECCANICA

- | | |
|--|--|
| | Punto di intercettazione di linea (P.I.L.) |
| | Punto di intercettazione di derivazione importante (P.I.D.I.) |
| | Punto di intercettazione di derivazione semplice con stacco da P.I.L. (P.I.D.S.) |
| | Punto di intercettazione e derivazione semplice con stacco da Linea (P.I.D.S.) |
| | Punto di intercettazione con discaggio di allacciamento (P.I.D.A.) |
| | Punto predisposto per il discaggio di allacciamento (P.P.D.A.) |
| | Punto di sezionamento elettrico terminale (P.S.E.T.) |
| | Stazione predisposta per lancio e ricevimento PIG |
| | Impianto di riduzione/regolazione della pressione |

SIMBOLOGIA TEMATICA

REGIONE MARCHE - PPAR

- | | |
|--|--|
| | Boschi e pascoli (art. 34-35) |
| | Vincolo regionale Galasso |
| | Aree per rilevanza dei valori paesaggistici e ambientali: aree C di qualita' diffuse (art. 23) |
| | Sottosistema geologico e geomorfologico aree GA di eccezionale valore (artt. 6-9) |
| | Sottosistema geologico e geomorfologico aree GB di rilevante valore (artt. 6-9) |
| | Sottosistema botanico-vetazionale: aree BA di eccezionale valore |
| | Sottosistema botanico-vetazionale: aree BB di rilevante valore |
| | Sottosistema botanico-vetazionale: aree BC di qualita' diffusa |
| | Area di alta percettivita' visiva: percorsi panoramici (art. 43) |
| | Luoghi archeologici e di memoria storica: aree vincolate (artt. 41-42) |

Il presente disegno è di proprietà aziendale - La Società tutelerà i propri diritti a termine di legge.

Progressiva chilometrica	N.	
Comuni		
Province		
Impianti		
Attraversamenti		
Strade - Piste		
Depositi provvisori - Piazzole		
Fascia di lavoro		
Opere civili		