

COROGRAFIA Scala 1:200.000

1	10/08/2021	EMISSIONE PER COMMENTI	M.MELETTI	G.AIUDI	M.BEGINI
0	20/05/2021	EMISSIONE PER COMMENTI	M.MELETTI	G.AIUDI	M.BEGINI
REV	DATA	DESCRIZIONE	ELABORATO	VERIFICATO	APPROVATO
Proprietario		Progettista		Disegno	
		 Rif.TFM: 011-PJM16-005-11-DT-D-5204		<b>PG-SP-D-01004</b>	
INTERVENTI IN COMUNE DI CASTELRAIMONDO INTERVENTI IN COMUNE DI CAMERINO IMPIANTO HPRS-10 I.S. (7012 bar) IN COMUNE DI CASTELRAIMONDO			Revisione <b>1</b>		
			Comm. <b>NR/20110/R-L01 NR/20110/R-L02 NR/20110/R-L01</b>		
			Cod. tec. <b>-</b>		
STRUMENTI DI TUTELA E PIANIFICAZIONE PROVINCIALE			Scala <b>1:5000</b>		

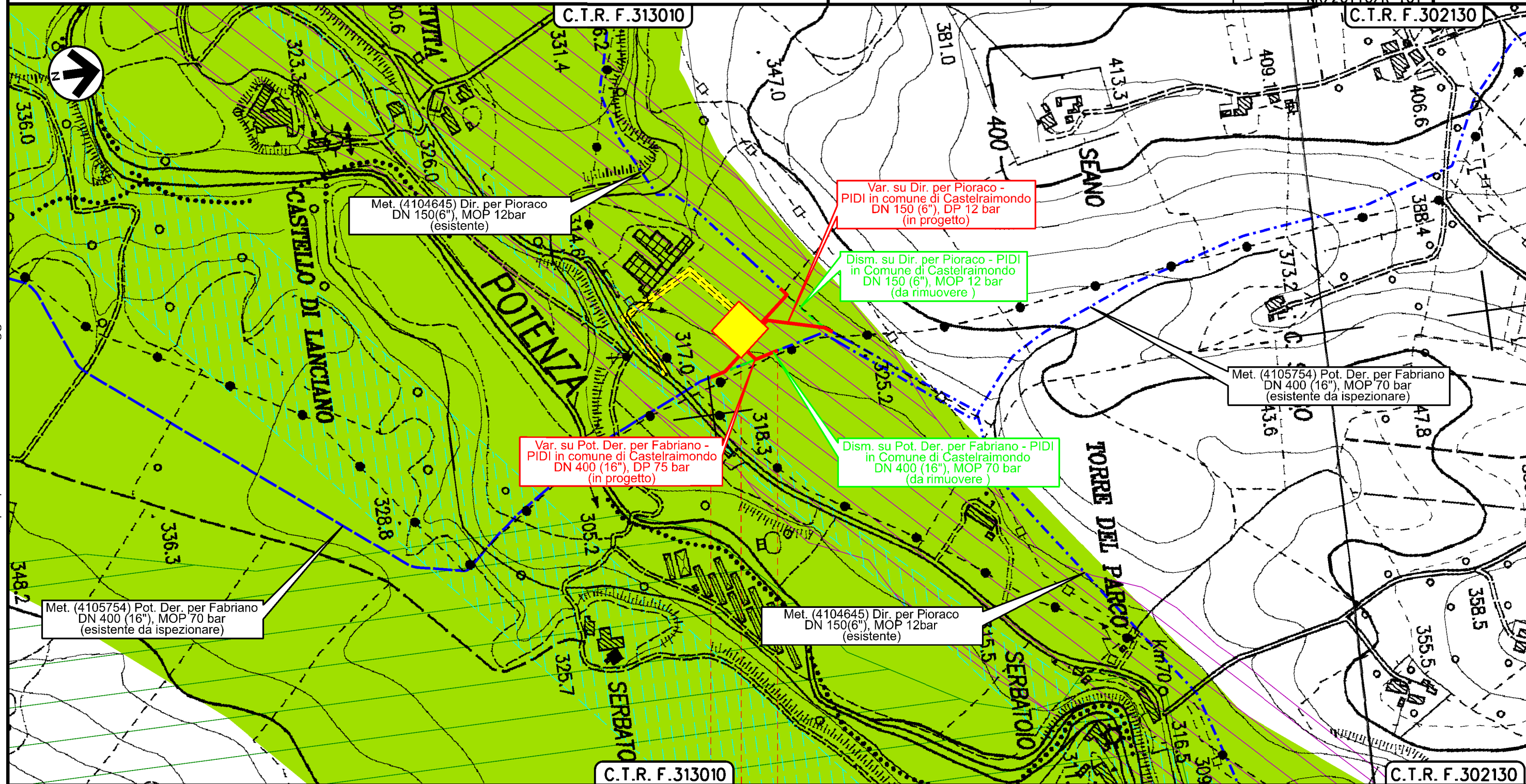


INTERVENTI IN COMUNE DI CASTELRAIMONDO  
 INTERVENTI IN COMUNE DI CAMERINO  
 IMPIANTO HPRS-10 I.S. (70/12 bar) IN COMUNE DI CASTELRAIMONDO

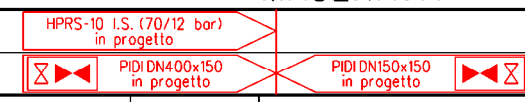
1	10/08/2021	EMISSIONE PER PERMESSI	M.MELETTI	G.AIUDI	M.BEGINI
0	20/05/2021	EMISSIONE PER COMMENTI	M.MELETTI	G.AIUDI	M.BEGINI
INDICE	DATA	REVISIONI	ELABORATO	VERIFICATO	APPROVATO
			Dis.	PG-SP-D-01004	
			Comm.	NR/20110/R-L01 NR/20110/R-L02 NR/20110/R-101	

Foglio  
 3  
 di 6  
 Scala  
 1:5000

STRUMENTI DI TUTELA E PIANIFICAZIONE PROVINCIALE



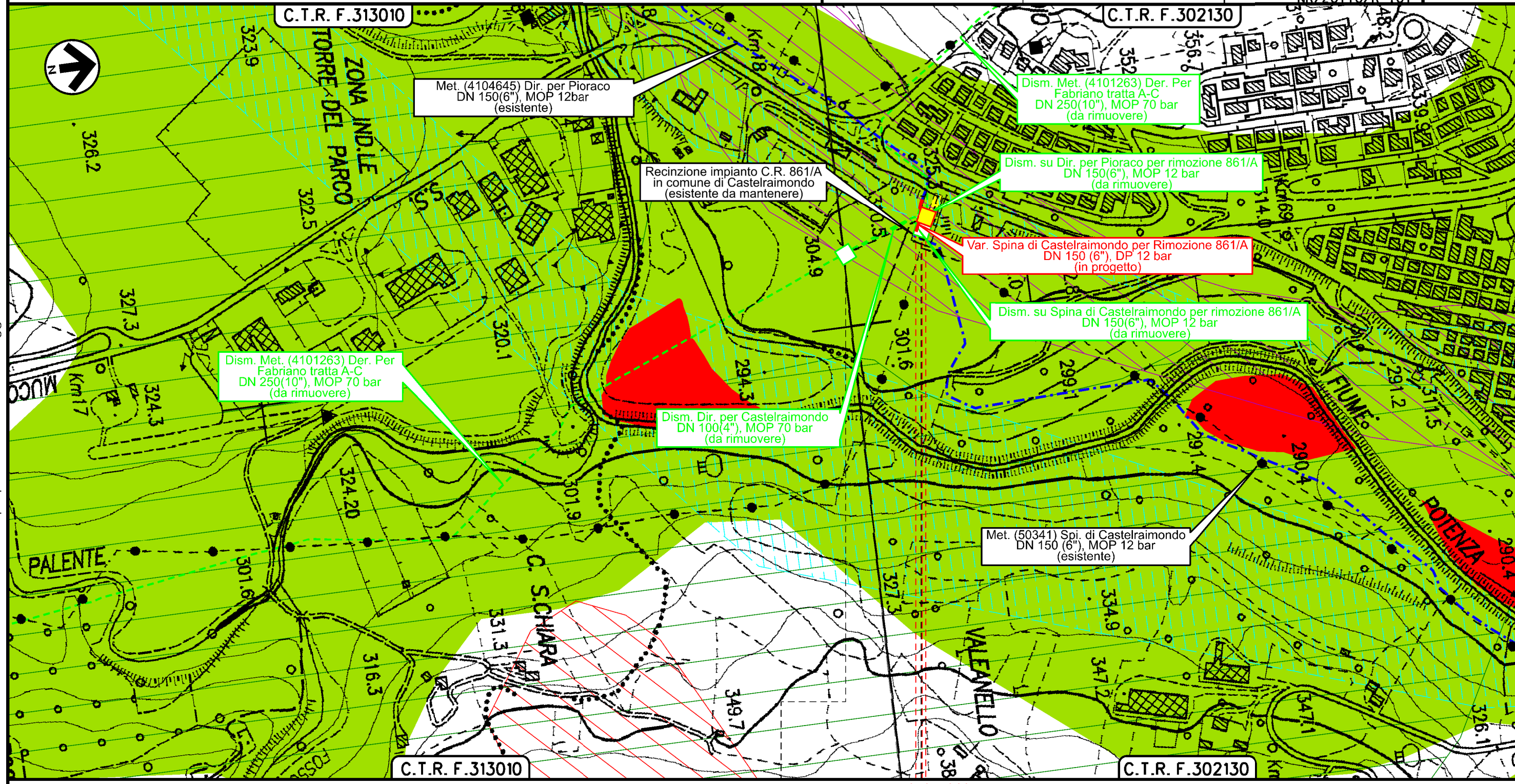
0 0+105  
 CASTELRAIMONDO  
 MACERATA



Il presente disegno e' di proprieta' aziendale - La Societa' tutelera' i propri diritti a termine di legge.

1	10/08/2021	EMISSIONE PER PERMESSI	M.MELETTI	G.AIUDI	M.BEGINI
0	20/05/2021	EMISSIONE PER COMMENTI	M.MELETTI	G.AIUDI	M.BEGINI
INDICE	DATA	REVISIONI	ELABORATO	VERIFICATO	APPROVATO
			Dis.	PG-SP-D-01004	
			Comm.	NR/20110/R-L01 NR/20110/R-L02 NR/20110/R-101	

STRUMENTI DI TUTELA E PIANIFICAZIONE PROVINCIALE



0+060  
 CASTELRAIMONDO  
 MACERATA

Impianto 4101263/2 da rimuovere	C.R. 861/A di Castelraimondo da rimuovere	PII in progetto
---------------------------------	---	-----------------

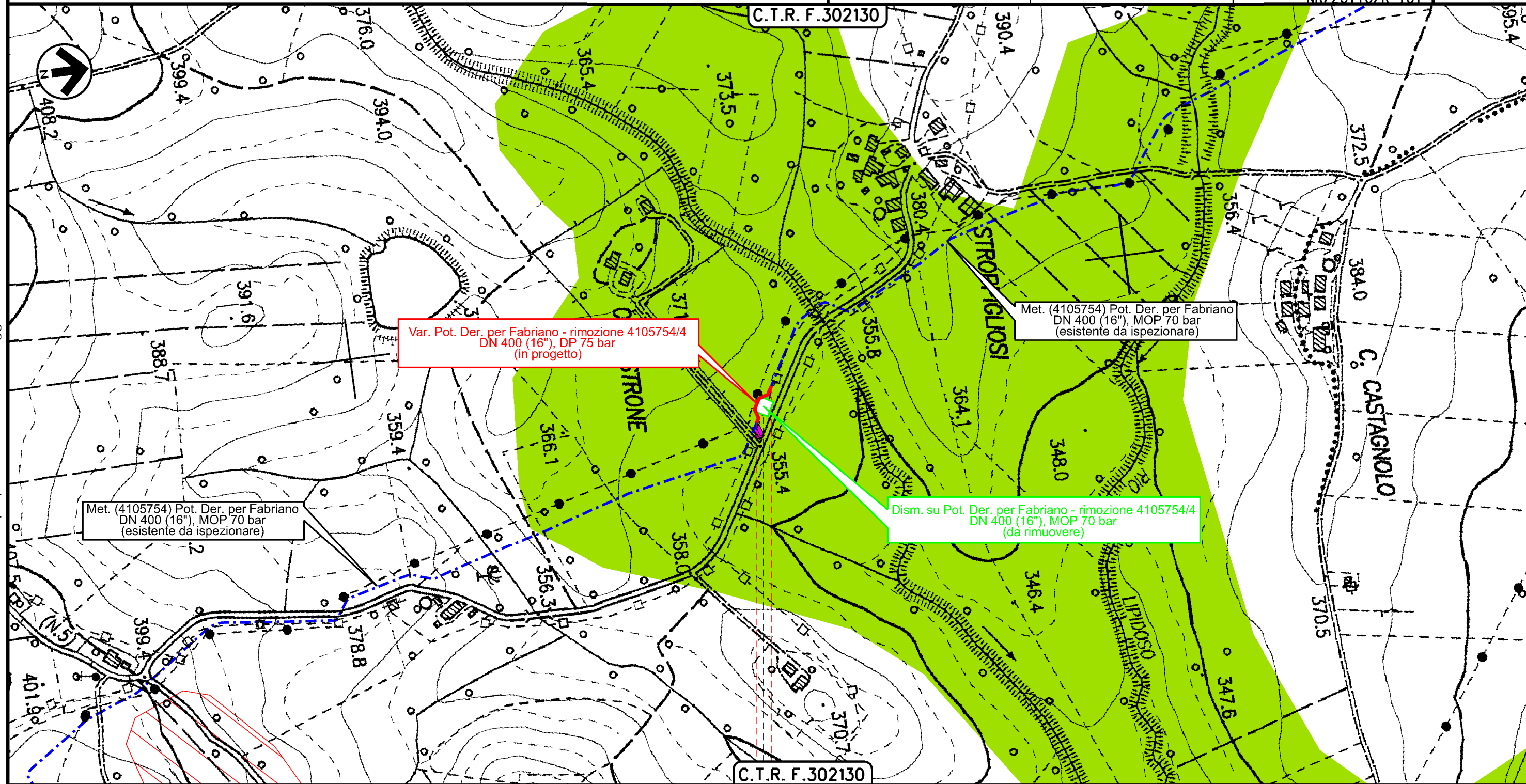
Il presente disegno è di proprietà aziendale - La Società tutelera i propri diritti a termine di legge.

INTERVENTI IN COMUNE DI CASTELRAIMONDO  
 INTERVENTI IN COMUNE DI CAMERINO  
 IMPIANTO HPRS-10 I.S. (7012 bar) IN COMUNE DI CASTELRAIMONDO

1	10/08/2021	EMISSIONE PER PERMESSI	M.MELETTI	G.AIUDI	M.BEGINI
0	20/05/2021	EMISSIONE PER COMMENTI	M.MELETTI	G.AIUDI	M.BEGINI
INDICE	DATA	REVISIONI	ELABORATO	VERIFICATO	APPROVATO
			Dis.	PG-SP-D-01004	
			Comm.	NR/20110/R-L01 NR/20110/R-L02 NR/20110/R-101	

Foglio  
**5**  
 di 6  
 Scala  
**1:5000**

**STRUMENTI DI TUTELA E PIANIFICAZIONE PROVINCIALE**



Var. Pot. Der. per Fabriano - rimozione 4105754/4  
 DN 400 (16"), DP 75 bar  
 (in progetto)

Met. (4105754) Pot. Der. per Fabriano  
 DN 400 (16"), MOP 70 bar  
 (esistente da ispezionare)

Met. (4105754) Pot. Der. per Fabriano  
 DN 400 (16"), MOP 70 bar  
 (esistente da ispezionare)

Dism. su Pot. Der. per Fabriano - rimozione 4105754/4  
 DN 400 (16"), MOP 70 bar  
 (da rimuovere)

0+060  
 CASTELRAIMONDO  
 MACERATA

Impianto 4105754/4  
 da rimuovere









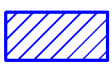







Il presente disegno è di proprietà aziendale - La Società tutelerà i propri diritti a termine di legge.

1	10/08/2021	EMISSIONE PER PERMESSI	M.MELETTI	G.AIUDI	M.BEGINI
0	20/05/2021	EMISSIONE PER COMMENTI	M.MELETTI	G.AIUDI	M.BEGINI
INDICE	DATA	R E V I S I O N I			
		ELABORATO	VERIFICATO	APPROVATO	
			 R.I.F.TFM: 011-PJM16-005-11-DT-D-5204		
Dis.			PG-SP-D-01004		
Comm.			NR/20110/R-L01 NR/20110/R-L02 NR/20110/R-101		










## STRUMENTI DI TUTELA E PIANIFICAZIONE PROVINCIALE

### LEGENDA











#### SIMBOLOGIA CARTOGRAFICA

- |   |   |  |   |
|---|---|--|---|
|  | Metanodotto in progetto                                   |  | Altri metanodotti in progetto                             |
|  | Metanodotti in esercizio                                  |  | Metanodotti e impianti in progetto da altra opera         |
|  | Metanodotti da porre fuori esercizio e recuperare         |  | Gallerie, Tunnel, Mini-Microtunnel, Raise Boring e T.O.C. |
|  | Aree impianti stacco-terminale in progetto da altra opera |  | Impianti di linea in progetto                             |
|  | Aree impianti stacco-terminale esistenti                  |  | Impianti di linea su rete in esercizio                    |
|  | Strade di accesso provvisorio                             |  | Impianti di linea da porre fuori esercizio e recuperare   |
|  | Strada di accesso all'impianto                            |  | Piazzola di stoccaggio tubazioni                          |
|  | Adeguamento strade esistenti                              |  | Strade di recente realizzazione                           |
|  | Limite sovrapposizione fogli                              |  |   |



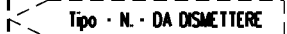








#### SIMBOLOGIA MECCANICA

-  Punto di intercettazione di linea (P.I.L.)
-  Punto di intercettazione di derivazione importante (P.I.D.I.)
-  Punto di intercettazione di derivazione semplice con stacco da P.I.L. (P.I.D.S.)
-  Punto di intercettazione e derivazione semplice con stacco da Linea (P.I.D.S.)
-  Punto di intercettazione con discaggio di allacciamento (P.I.D.A.)
-  Punto predisposto per il discaggio di allacciamento (P.P.D.A.)
-  Punto di sezionamento elettrico terminale (P.S.E.T.)
-  Stazione predisposta per lancio e ricevimento PIG
-  Impianto di riduzione/regolazione della pressione

#### SIMBOLOGIA TEMATICA

- PTCP - Provincia di Macerata
-  Connessioni interambientali (art. 10)
  -  Aree coltivate di valle (art. 31.2)
  -  Aree coltivate montane (art. 31.2)
  -  Boschi residui (art. 31.1)
  -  Aree di confluenza fluviale (art. 23.11)
  -  Versanti con situazioni di dissesto attivo o quiescente (art. 25.3.2)
  -  Piane Alluvionali (art. 27)
  -  Aree soggette con maggiore frequenza ad esondazione (art. 27.1)
  -  Boschi (art. 28)
  -  Pascoli (art. 29)

Il presente disegno è di proprietà aziendale - La Società tutelerà i propri diritti a termine di legge.

Progressiva chilometrica	N.	
Comuni		
Province		
Impianti	 Tipo - N. - Prog. - IN PROGETTO  Tipo - N. - Prog. - IN PROGETTO SU ALLACCIAMENTO  Tipo - N. - DA DISMETTERE	
Attraversamenti	TIPOLOGIA ATTRAVERSATA (SS n. **, corso d'acqua, ferrovia, ecc.)	
Strade - Piste	ACCESSO IMPIANTI  ADEGUAMENTI STRADE  STRADE PROVVISORIE 	
Depositi provvisori - Piazzole	DEPOSITI TEMPORANEI  Dn                     N. PIAZ.  Pn	
Fascia di lavoro	ALLARGATA  RIDOTTA 	
Opere civili	TRASVERSALI  LONGITUDINALI 