

COROGRAFIA Scala 1:200.000

REV	DATA	DESCRIZIONE	ELABORATO	VERIFICATO	APPROVATO
1	10/09/2021	EMISSIONE PER PERMESSI	M. ALBANESI M. R. PICUTI	F. VITALI	M. BEGINI
0	20/05/2021	EMISSIONE PER COMMENTI	M. ALBANESI M. R. PICUTI	F. VITALI	M. BEGINI
Proprietario			Disegno		
		Progettista R.f. TFM: 011-PJM16-005-11-DT-D-5230		PG-RAP-D-01030	
INTERVENTI IN COMUNE DI CASTELRAIMONDO INTERVENTI IN COMUNE DI CAMERINO IMPIANTO HPRS 10.000 7012 bar IN COMUNE DI CASTELRAIMONDO			Revisione 1		
			Comm. NR/20110/R-L01 NR/20110/R-L02 NR/20110/R-101		
			Cod. tec. -		
CARTA DEL RISCHIO ARCHEOLOGICO			Scala 1:5000		

INTERVENTI IN COMUNE DI CASTELRAIMONDO
 INTERVENTI IN COMUNE DI CAMERINO
 IMPIANTO HPRS 10.000 7012 bar IN COMUNE DI CASTELRAIMONDO

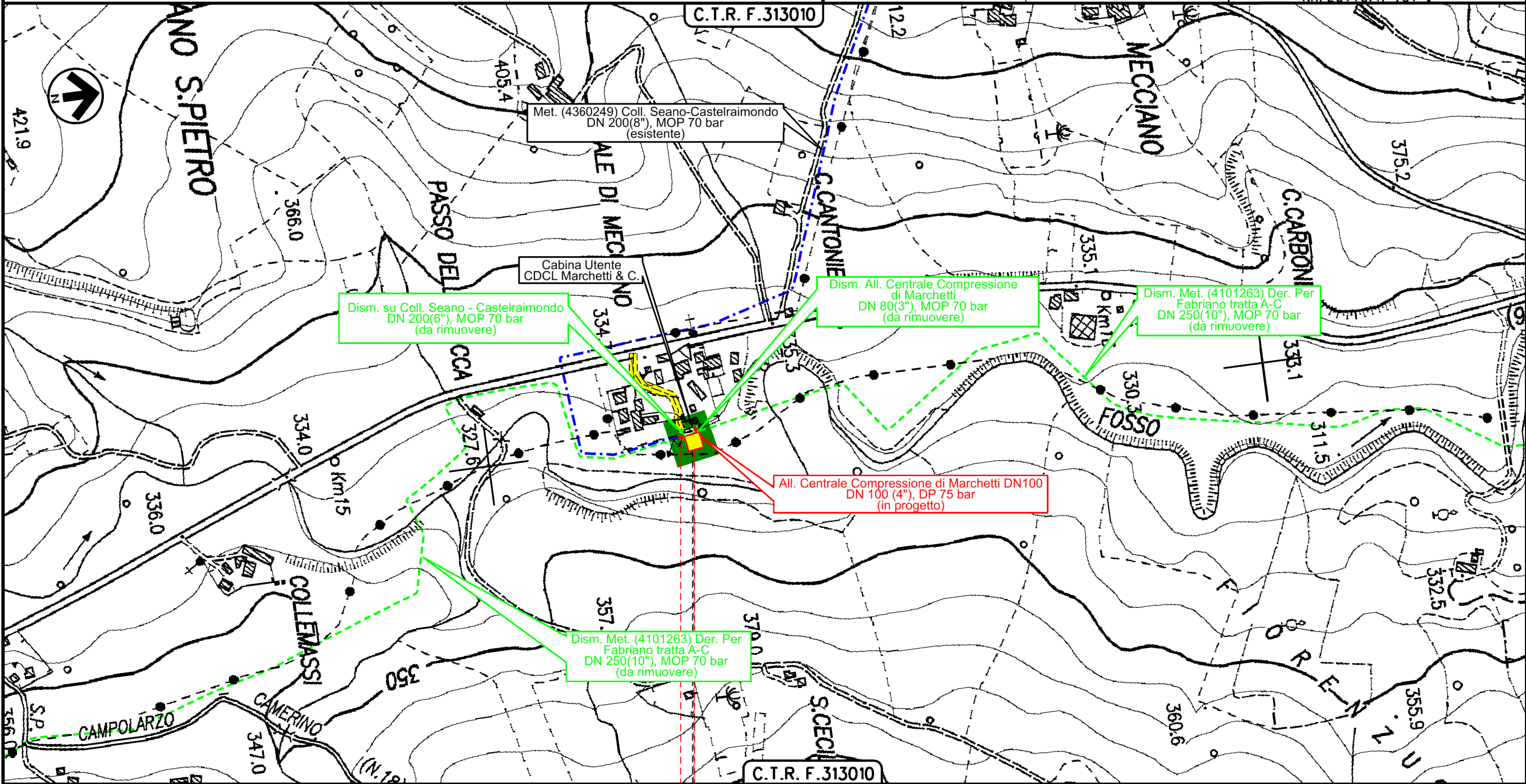
CARTA DEL RISCHIO ARCHEOLOGICO

1	10/09/2021	EMISSIONE PER PERMESSI	M. ALBANESI M.R. PICUTI	F. VITALI	M. BEGINI
0	20/05/2021	EMISSIONE PER COMMENTI	M. ALBANESI M.R. PICUTI	F. VITALI	M. BEGINI
INDICE	DATA	REVISIONI	ELABORATO	VERIFICATO	APPROVATO
			Dis. PG-RAP-D-01030		
			Comm. NR/20110/R-L01 NR/20110/R-L02 NR/20110/R-101		

Foglio
 2
 di 6
 Scala
 1:5000



R.I.F.TFM: 011-PJM16-005-11-DT-D-5230



Il presente disegno è di proprietà aziendale - La Società tutela i propri diritti a termine di legge.

impianto da rimuovere	4101263/1.1	4360249/2	PIA n.1 in progetto
-----------------------	-------------	-----------	---------------------

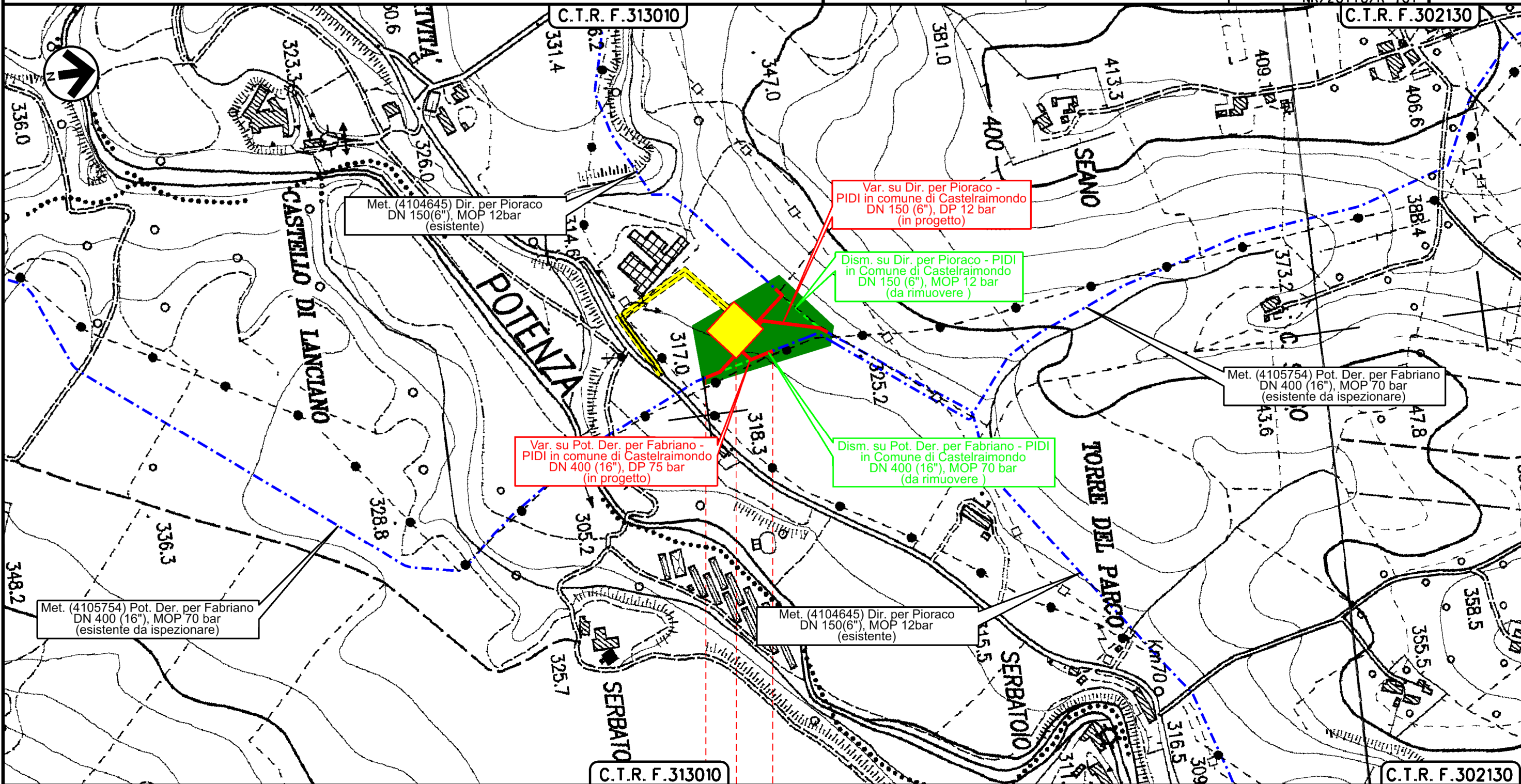


1	10/09/2021	EMMISSIONE PER PERMESSI	M. ALBANESI M.R. PICUTI	F. VITALI	M. BEGINI
0	20/05/2021	EMMISSIONE PER COMMENTI	M. ALBANESI M.R. PICUTI	F. VITALI	M. BEGINI
INDICE	DATA	REVISIONI	ELABORATO	VERIFICATO	APPROVATO
			Dis. PG-RAP-D-01030		
			Comm. NR/20110/R-L01 NR/20110/R-L02 NR/20110/R-101		

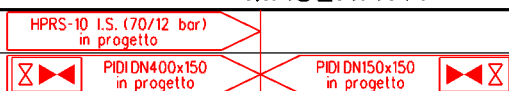
CARTA DEL RISCHIO ARCHEOLOGICO



R.I.F.TFM: 011-PJM16-005-11-DT-D-5230



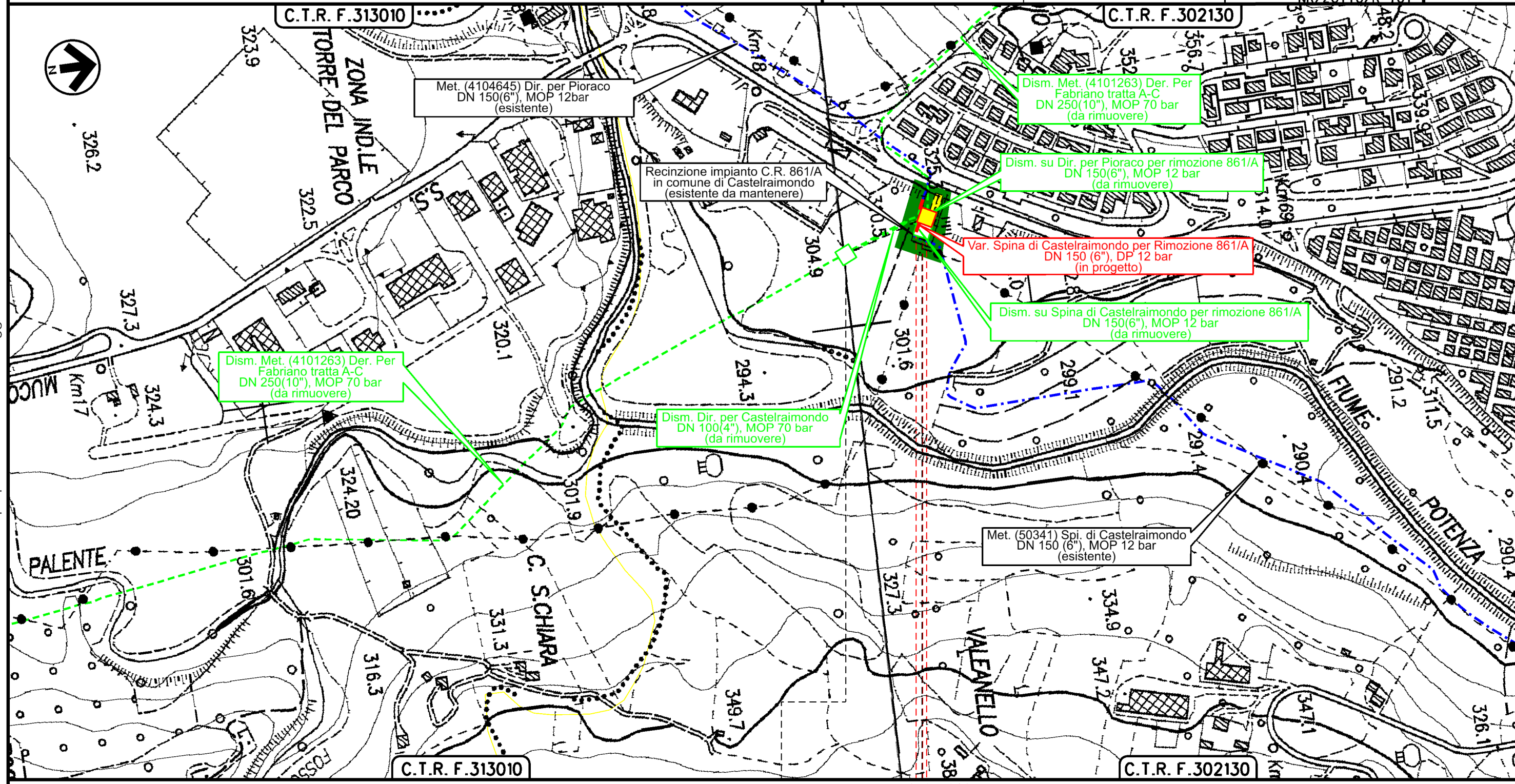
0 0+105
 CASTELRAIMONDO
 MACERATA



Il presente disegno è di proprietà aziendale - La Società 'tutelera' i propri diritti a termine di legge.

1	10/09/2021	EMMISSIONE PER PERMESSI	M. ALBANESE M.R. PICUTI	F. VITALI	M. BEGINI	Foglio 4 di 6
0	20/05/2021	EMMISSIONE PER COMMENTI	M. ALBANESE M.R. PICUTI	F. VITALI	M. BEGINI	
INDICE	DATA	REVISIONI	ELABORATO	VERIFICATO	APPROVATO	Scala 1:5000
			Dis. PG-RAP-D-01030			
			Comm. NR/20110/R-L01 NR/20110/R-L02 NR/20110/R-L01			

CARTA DEL RISCHIO ARCHEOLOGICO



Il presente disegno è di proprietà aziendale - La Società tutelerà i propri diritti a termine di legge.

CASTELRAIMONDO
MACERATA

Impianto 4101263/2 da rimuovere	C.R. 861/A di Castelraimondo da rimuovere	PII in progetto
---------------------------------	---	-----------------

INTERVENTI IN COMUNE DI CASTELRAIMONDO
 INTERVENTI IN COMUNE DI CAMERINO
 IMPIANTO HPRS 10.000 70/12 bar IN COMUNE DI CASTELRAIMONDO

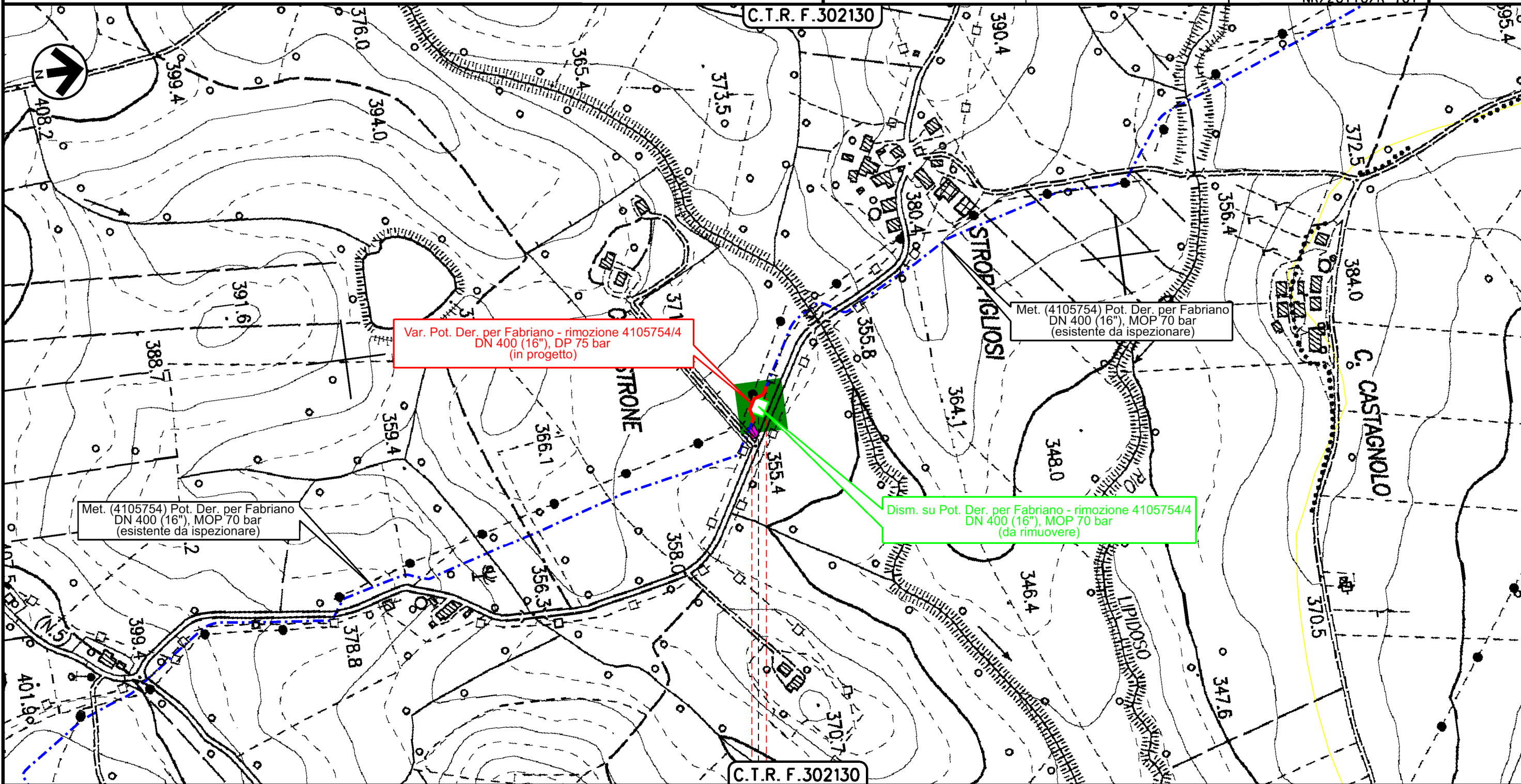
1	10/09/2021	EMMISSIONE PER PERMESSI	M. ALBANESE M.R. PICUTI	F. VITALI	M. BEGINI
0	20/05/2021	EMMISSIONE PER COMMENTI	M. ALBANESE M.R. PICUTI	F. VITALI	M. BEGINI
INDICE	DATA	REVISIONI	ELABORATO	VERIFICATO	APPROVATO
			Dis. PG-RAP-D-01030		
			Comm. NR/20110/R-L01 NR/20110/R-L02 NR/20110/R-101		

Foglio
 5
 di 6
 Scala
 1:5000

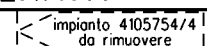
CARTA DEL RISCHIO ARCHEOLOGICO



R.I.F.TFM: 011-PJM16-005-11-DT-D-5230



0+060
 CASTELRAIMONDO
 MACERATA



Il presente disegno è di proprietà aziendale - La Società tutelerà i propri diritti a termine di legge.

1	10/09/2021	EMISSIONE PER PERMESSI	M. ALBANESI M.R. PICUTI	F. VITALI	M. BEGINI
0	20/05/2021	EMISSIONE PER COMMENTI	M. ALBANESI M.R. PICUTI	F. VITALI	M. BEGINI
INDICE	DATA	R E V I S I O N I			ELABORATO VERIFICATO APPROVATO
			Dis. PG-RAP-D-01030		
			Comm. NR/20110/R-L01 NR/20110/R-L02 NR/20110/R-101		Scala 1:5000

CARTA DEL RISCHIO ARCHEOLOGICO



Ri f. TFM: 011-PJM16-005-11-DT-D-5230

LEGENDA

SIMBOLOGIA CARTOGRAFICA

- | | | | |
|--|---|--|---|
| | Metanodotto in progetto | | Altri metanodotti in progetto |
| | Metanodotti in esercizio | | Metanodotti e impianti in progetto da altra opera |
| | Metanodotti da porre fuori esercizio e recuperare | | Gallerie, Tunnel, Mini-Microtunnel, Raise Boring e T.O.C. |
| | Aree impianti stacco-terminale in progetto da altra opera | | Impianti di linea in progetto |
| | Aree impianti stacco-terminale esistenti | | Impianti di linea su rete in esercizio |
| | Strade di accesso provvisorio | | Impianti di linea da porre fuori esercizio e recuperare |
| | Strada di accesso all'impianto | | Piazzola di stoccaggio tubazioni |
| | Adeguamento strade esistenti | | Strade di recente realizzazione |
| | Limite sovrapposizione fogli | | |

SIMBOLOGIA MECCANICA

- Punto di intercettazione di linea (P.I.L.)
- Punto di intercettazione di derivazione importante (P.I.D.I.)
- Punto di intercettazione di derivazione semplice con stacco da P.I.L. (P.I.D.S.)
- Punto di intercettazione e derivazione semplice con stacco da Linea (P.I.D.S.)
- Punto di intercettazione con discaggio di allacciamento (P.I.D.A.)
- Punto predisposto per il discaggio di allacciamento (P.P.D.A.)
- Punto di sezionamento elettrico terminale (P.S.E.T.)
- Stazione predisposta per lancio e ricevimento PIG
- Impianto di riduzione/regolazione della pressione

SIMBOLOGIA TEMATICA

- Rischio inconsistente
- Rischio basso
- Rischio medio
- Rischio alto

Il presente disegno è di proprietà aziendale - La Società tutelera i propri diritti a termine di legge.

Progressiva chilometrica	N.
Comuni	
Province	
Impianti	Tipo - N. - Prog. - IN PROGETTO Tipo - N. - Prog. - IN PROGETTO SU ALLACCIAMENTO Tipo - N. - DA DISMETTERE
Attraversamenti	TIPOLOGIA ATTRAVERSATA (SS n. **, corso d'acqua, ferrovia, ecc.)
Strade - Piste	ACCESSO IMPIANTI ADEGUAMENTI STRADE STRADE PROVVISORIE