

COROGRAFIA Scala 1:200.000



REV	DATA	DESCRIZIONE	ELABORATO	VERIFICATO	APPROVATO
1	10/09/2021	EMISSIONE PER PERMESSI	M. ALBANESI M. R. PICUTI	F. VITALI	M. BEGINI
0	20/05/2021	EMISSIONE PER COMMENTI	M. ALBANESI M. R. PICUTI	F. VITALI	M. BEGINI
Proprietario			Disegno		
			 R.f. TFM: 011-PJM16-005-13-DT-D-5230		
INTERVENTI IN COMUNE DI MATELICA INTERVENTI IN COMUNE DI MATELICA 2 PRESA			PG-RAP-D-03030		
			Revisione 1		
			Comm. NR/20110/R-L04 NR/20110/R-L05		
CARTA DEL RISCHIO ARCHEOLOGICO			Cod. tec. -		
			Scala 1:10000		

INTERVENTI IN COMUNE DI MATELICA
 INTERVENTI IN COMUNE DI MATELICA 2 PRESA

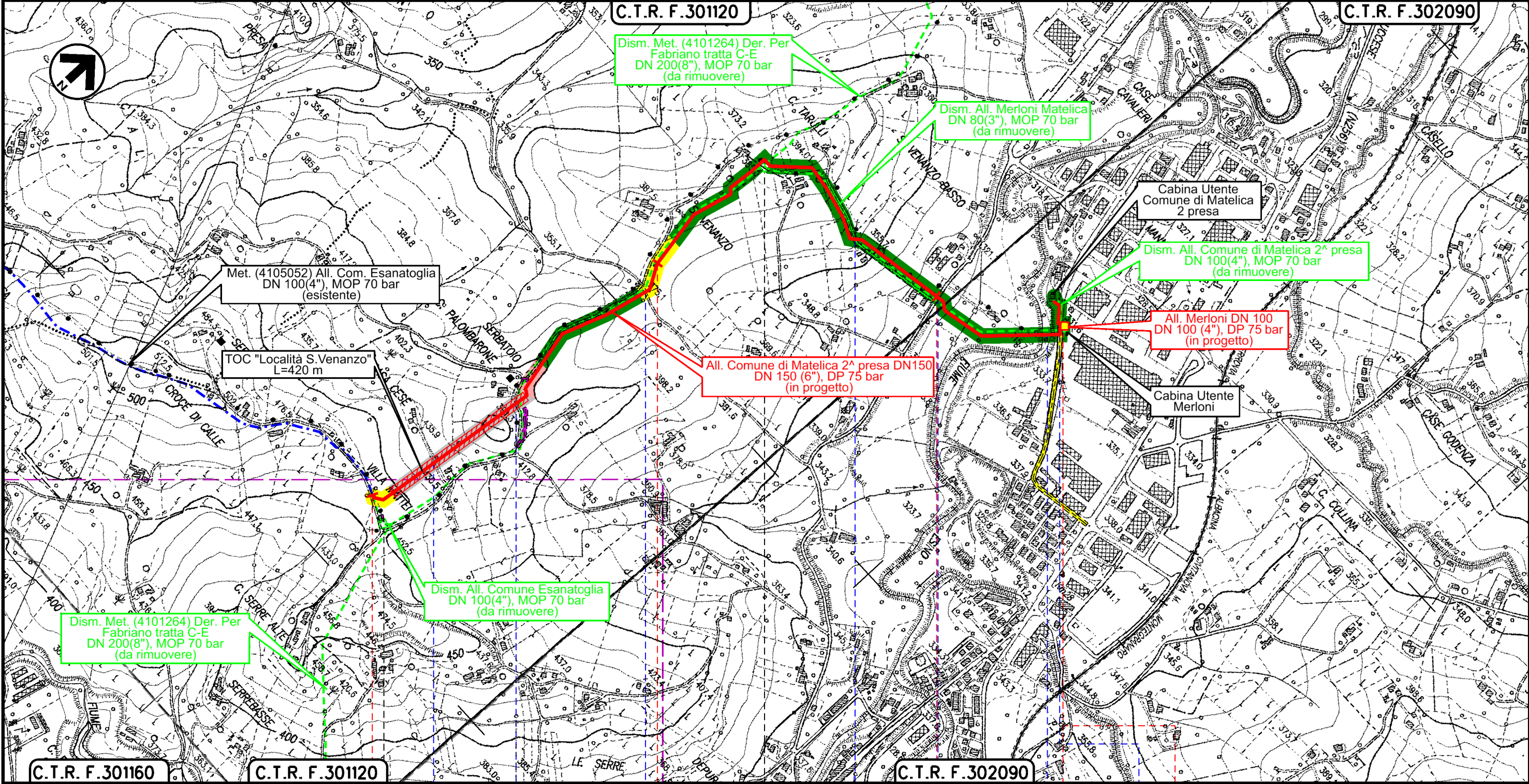
CARTA DEL RISCHIO ARCHEOLOGICO

1	10/09/2021	EMISSIONE PER PERMESSI	M. ALBANESE M.R. PICUTI	F. VITALI	M. BEGINI
0	20/05/2021	EMISSIONE PER COMMENTI	M. ALBANESE M.R. PICUTI	F. VITALI	M. BEGINI
INDICE	DATA	REVISIONI	ELABORATO	VERIFICATO	APPROVATO
			Dis. PG-RAP-D-03030		
			Comm. NR/20110/R-L04	Scala 1:10000	
			Comm. NR/20110/R-L05		

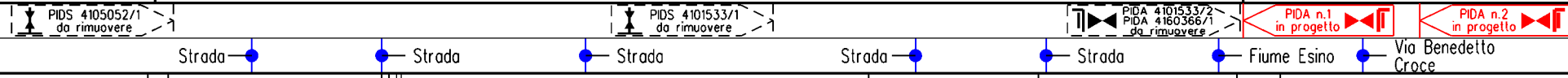
Foglio
 2
 di 3
 Scala
 1:10000



Ri.F.TFM: 011-PJM16-005-13-DT-D-5230











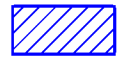








MATELICA
 MACERATA












CARTA DEL RISCHIO ARCHEOLOGICO

LEGENDA

SIMBOLOGIA CARTOGRAFICA

- | | | | |
|---|---|--|---|
|  | Metanodotto in progetto |  | Altri metanodotti in progetto |
|  | Metanodotti in esercizio |  | Metanodotti e impianti in progetto da altra opera |
|  | Metanodotti da porre fuori esercizio e recuperare |  | Gallerie, Tunnel, Mini-Microtunnel, Raise Boring e T.O.C. |
|  | Aree impianti stacco-terminale in progetto da altra opera |  | Impianti di linea in progetto |
|  | Aree impianti stacco-terminale esistenti |  | Impianti di linea su rete in esercizio |
|  | Strade di accesso provvisorio |  | Impianti di linea da porre fuori esercizio e recuperare |
|  | Strada di accesso all'impianto |  | Piazzola di stoccaggio tubazioni |
|  | Adeguamento strade esistenti |  | Strade di recente realizzazione |
|  | Limite sovrapposizione fogli | | |


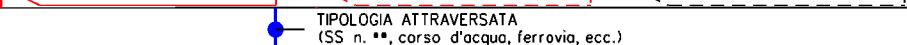
SIMBOLOGIA MECCANICA

-  Punto di intercettazione di linea (P.I.L.)
-  Punto di intercettazione di derivazione importante (P.I.D.I.)
-  Punto di intercettazione di derivazione semplice con stacco da P.I.L. (P.I.D.S.)
-  Punto di intercettazione e derivazione semplice con stacco da Linea (P.I.D.S.)
-  Punto di intercettazione con discaggio di allacciamento (P.I.D.A.)
-  Punto predisposto per il discaggio di allacciamento (P.P.D.A.)
-  Punto di sezionamento elettrico terminale (P.S.E.T.)
-  Stazione predisposta per lancio e ricevimento PIG
-  Impianto di riduzione/regolazione della pressione

SIMBOLOGIA TEMATICA

-  Rischio inconsistente
-  Rischio basso
-  Rischio medio
-  Rischio alto

Il presente disegno è di proprietà aziendale - La Società tutelera i propri diritti a termine di legge.

Progressiva chilometrica	N.
Comuni	
Province	
Impianti	
Attraversamenti	
Strade - Piste - Piazzole tubazioni	