

COROGRAFIA Scala 1:200.000

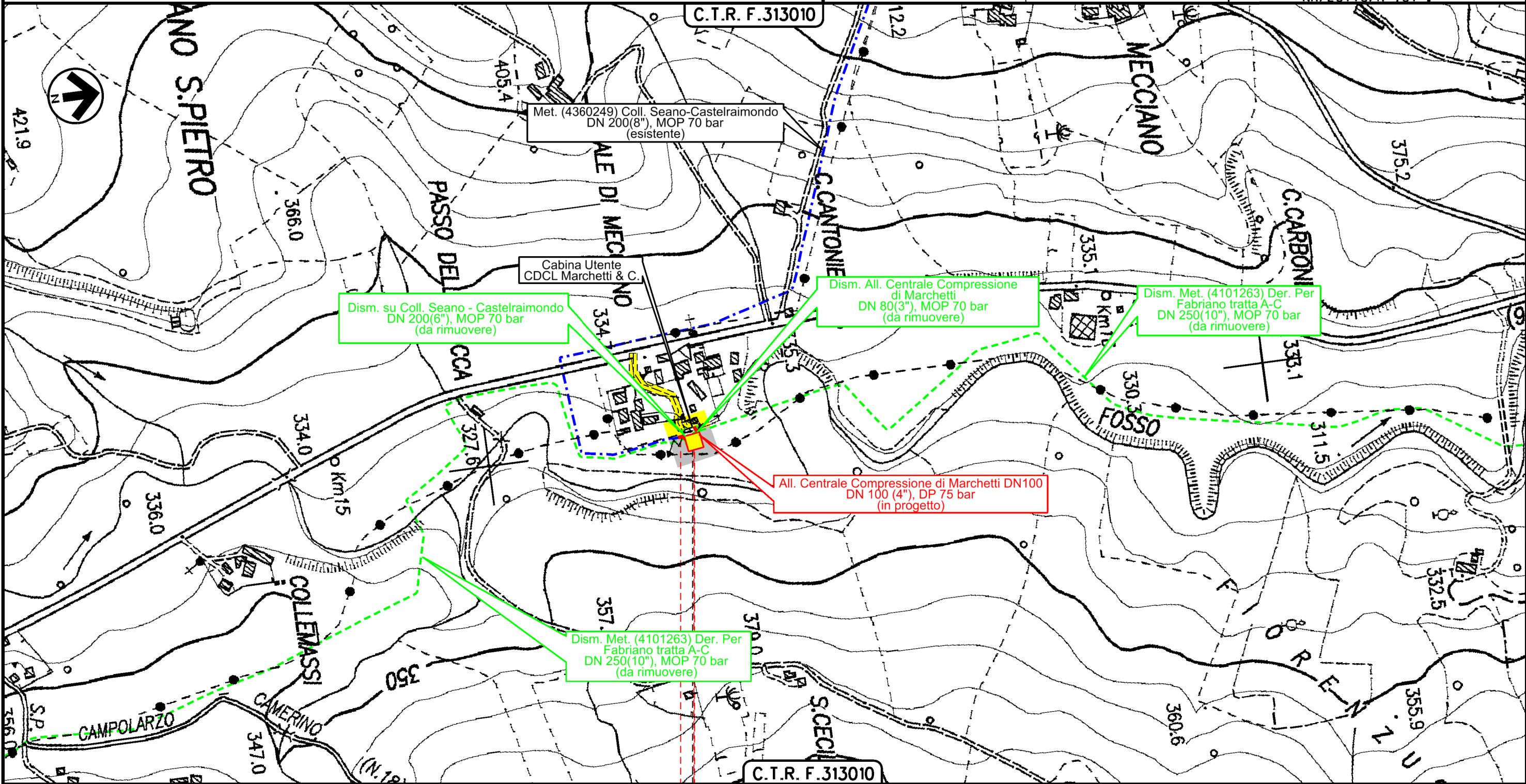
REV	DATA	DESCRIZIONE	ELABORATO	VERIFICATO	APPROVATO
1	10/09/2021	EMISSIONE PER PERMESSI	M. ALBANESI M. R. PICUTI	F. VITALI	M. BEGINI
0	20/05/2021	EMISSIONE PER COMMENTI	M. ALBANESI M. R. PICUTI	F. VITALI	M. BEGINI
Proprietario			Disegno		
			 R.f. TFM: 011-PJM16-005-11-DT-D-5231		
INTERVENTI IN COMUNE DI CASTELRAIMONDO INTERVENTI IN COMUNE DI CAMERINO IMPIANTO HPRS 10.000 7012 bar IN COMUNE DI CASTELRAIMONDO			PG-CVS-D-01031		
			Revisione 1		
			Comm. NR/20110/R-L01 NR/20110/R-L02 NR/20110/R-L01		
CARTA DELLA VISIBILITA' ARCHEOLOGICA			Cod. tec. -		
			Scala 1:5000		

1	10/09/2021	EMMISSIONE PER PERMESSI	M. ALBANESE M.R. PICUTI	F. VITALI	M. BEGINI
0	20/05/2021	EMMISSIONE PER COMMENTI	M. ALBANESE M.R. PICUTI	F. VITALI	M. BEGINI
INDICE	DATA	REVISIONI	ELABORATO	VERIFICATO	APPROVATO
			Dis. PG-CVS-D-01031	NR/20110/R-L01 NR/20110/R-L02 NR/20110/R-101	
			Comm.	Scolo 1:5000	

CARTA DELLA VISIBILITA' ARCHEOLOGICA




R.I.F.TFM: 011-PJM16-005-11-DT-D-5231



0 0+050

CAMERINO  
MACERATA

impianto da rimuovere	4101263/1.1	PIDA n.1 in progetto
	4360249/2	

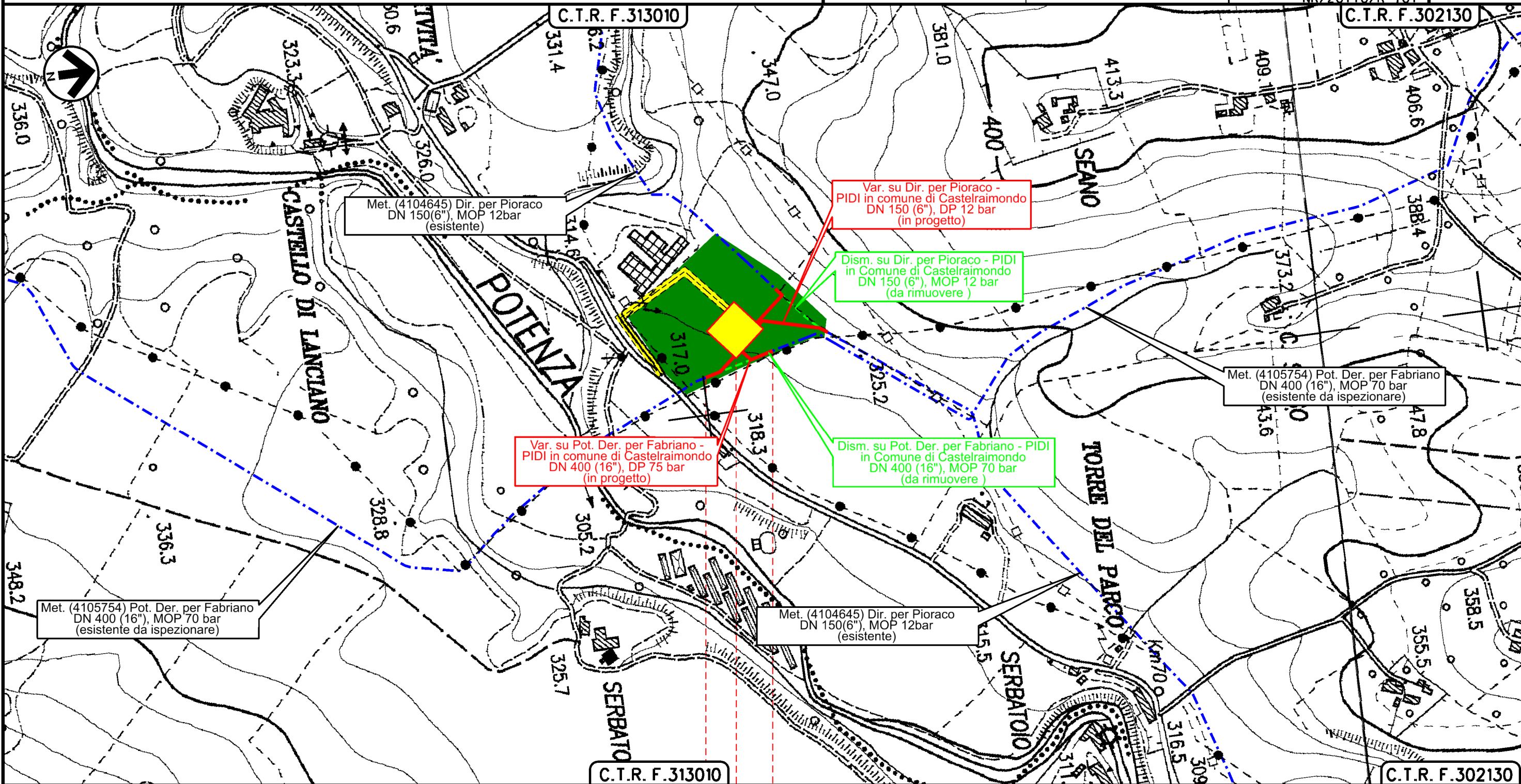


1	10/09/2021	EMISSIONE PER PERMESSI	M. ALBANESI M.R. PICUTI	F. VITALI	M. BEGINI
0	20/05/2021	EMISSIONE PER COMMENTI	M. ALBANESI M.R. PICUTI	F. VITALI	M. BEGINI
INDICE	DATA	REVISIONI	ELABORATO	VERIFICATO	APPROVATO
			Dis. PG-CVS-D-01031	NR/20110/R-L01 NR/20110/R-L02 NR/20110/R-101	
			Comm.	Scalo 1:5000	

CARTA DELLA VISIBILITA' ARCHEOLOGICA



R.I.F.TFM: 011-PJM16-005-11-DT-D-5231



0 0+105  
 CASTELRAIMONDO  
 MACERATA



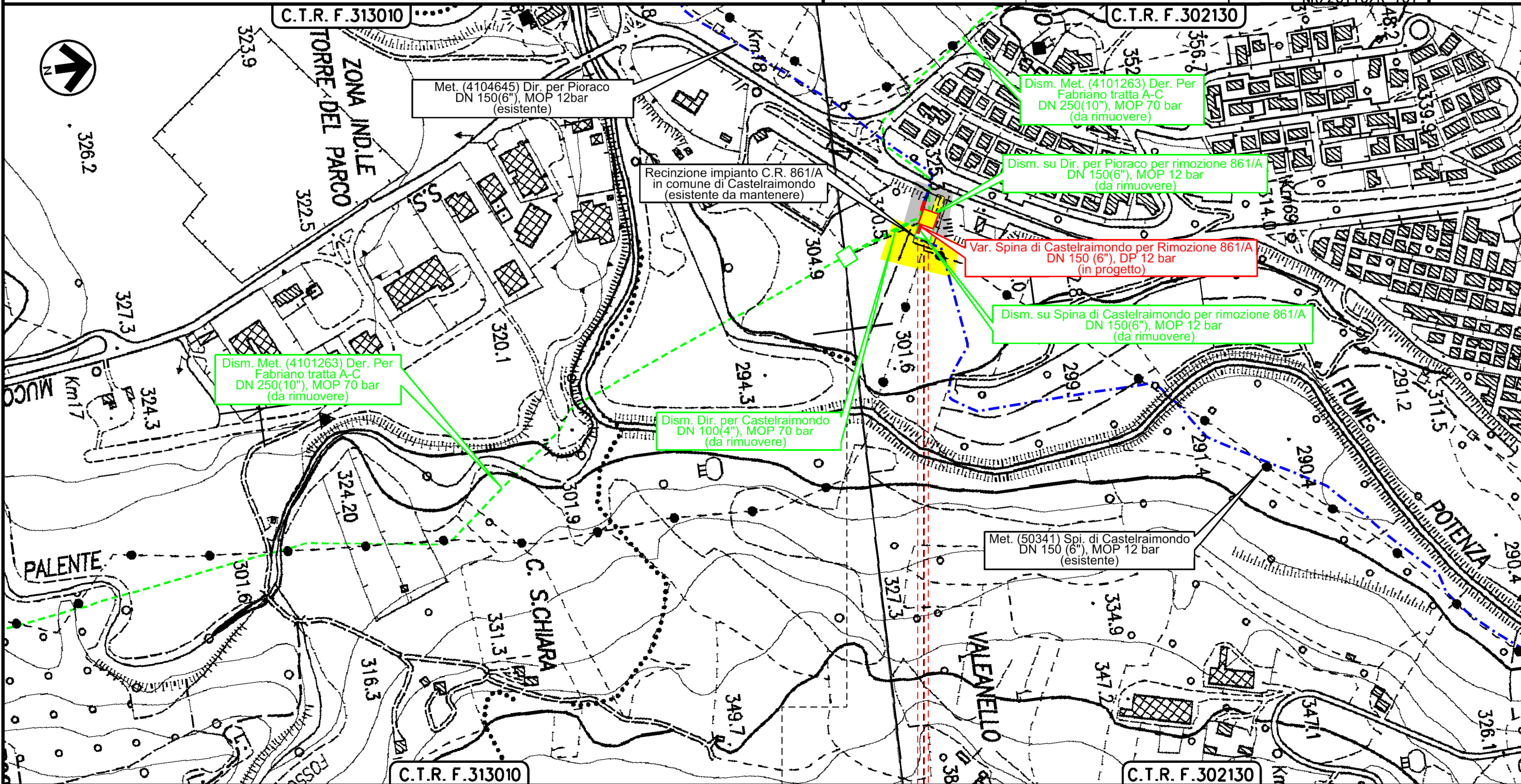
Il presente disegno è di proprietà aziendale - La Società 'tutelera' i propri diritti a termine di legge.

1	10/09/2021	EMISSIONE PER PERMESSI	M. ALBANESE M.R. PICUTI	F. VITALI	M. BEGINI
0	20/05/2021	EMISSIONE PER COMMENTI	M. ALBANESE M.R. PICUTI	F. VITALI	M. BEGINI
INDICE	DATA	REVISIONI	ELABORATO	VERIFICATO	APPROVATO
			Dis. PG-CVS-D-01031		
			Comm. NR/20110/R-L01 NR/20110/R-L02 NR/20110/R-L01	Scala 1:5000	

CARTA DELLA VISIBILITA' ARCHEOLOGICA



R.I.F.TFM: 011-PJM16-005-11-DT-D-5231



0+060  
 CASTELRAIMONDO  
 MACERATA



Il presente disegno è di proprietà aziendale - La Società tutelerà i propri diritti a termine di legge.

INTERVENTI IN COMUNE DI CASTELRAIMONDO  
 INTERVENTI IN COMUNE DI CAMERINO  
 IMPIANTO HPRS 10.000 70/12 bar IN COMUNE DI CASTELRAIMONDO

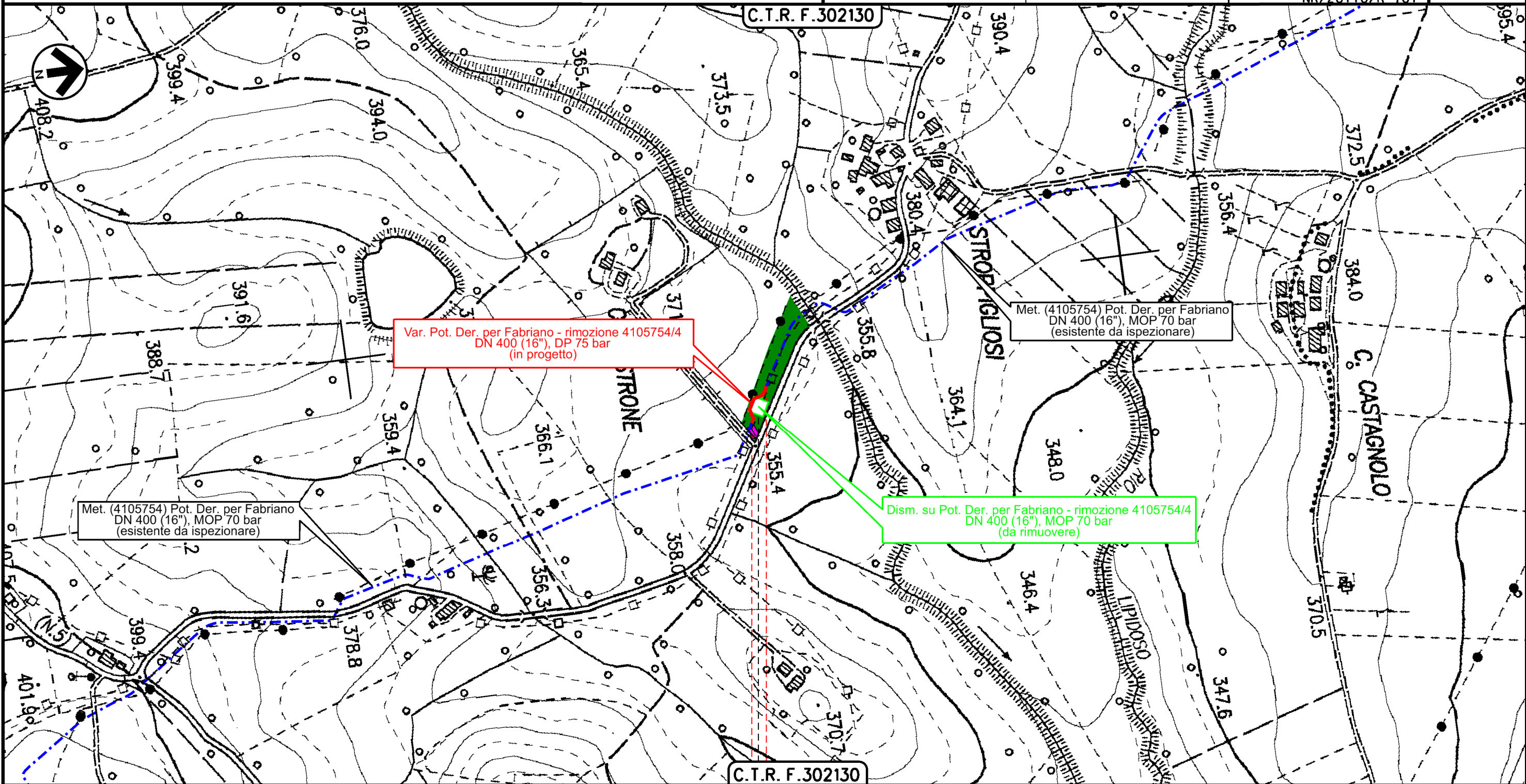
1	10/09/2021	EMMISSIONE PER PERMESSI	M. ALBANESI M.R. PICUTI	F. VITALI	M. BEGINI
0	20/05/2021	EMMISSIONE PER COMMENTI	M. ALBANESI M.R. PICUTI	F. VITALI	M. BEGINI
INDICE	DATA	REVISIONI	ELABORATO	VERIFICATO	APPROVATO
			Dis. PG-CVS-D-01031		
			Comm. NR/20110/R-L01 NR/20110/R-L02 NR/20110/R-101	Scala 1:5000	

Foglio  
 5  
 di 6  
 Scala  
 1:5000

CARTA DELLA VISIBILITA' ARCHEOLOGICA



R.I.F.TFM: 011-PJM16-005-11-DT-D-5231



0+060  
 CASTELRAIMONDO  
 MACERATA

Impianto 4105754/4 da rimuovere

Il presente disegno è di proprietà aziendale - La Società tutelerà i propri diritti a termine di legge.

1	10/09/2021	EMISSIONE PER PERMESSI	M. ALBANESE M.R. PICUTI	F. VITALI	M. BEGINI
0	20/05/2021	EMISSIONE PER COMMENTI	M. ALBANESE M.R. PICUTI	F. VITALI	M. BEGINI
INDICE	DATA	R E V I S I O N I			ELABORATO VERIFICATO APPROVATO

## CARTA DELLA VISIBILITA' ARCHEOLOGICA



Rif. TFM: 011-PJM16-005-11-DT-D-5231

Dis. PG-CVS-D-01031  
 Comm. NR/20110/R-L01  
 NR/20110/R-L02  
 NR/20110/R-101

### LEGENDA

#### SIMBOLOGIA CARTOGRAFICA

- |  |   |  |   |
|--|---|--|---|
|  | Metanodotto in progetto                                   |  | Altri metanodotti in progetto                             |
|  | Metanodotti in esercizio                                  |  | Metanodotti e impianti in progetto da altra opera         |
|  | Metanodotti da porre fuori esercizio e recuperare         |  | Gallerie, Tunnel, Mini-Microtunnel, Raise Boring e T.O.C. |
|  | Aree impianti stacco-terminale in progetto da altra opera |  | Impianti di linea in progetto                             |
|  | Aree impianti stacco-terminale esistenti                  |  | Impianti di linea su rete in esercizio                    |
|  | Strade di accesso provvisorio                             |  | Impianti di linea da porre fuori esercizio e recuperare   |
|  | Strada di accesso all'impianto                            |  | Piazzola di stoccaggio tubazioni                          |
|  | Adeguamento strade esistenti                              |  | Strade di recente realizzazione                           |
|  | Limite sovrapposizione fogli                              |  |   |

#### SIMBOLOGIA MECCANICA

- Punto di intercettazione di linea (P.I.L.)
- Punto di intercettazione di derivazione importante (P.I.D.I.)
- Punto di intercettazione di derivazione semplice con stacco da P.I.L. (P.I.D.S.)
- Punto di intercettazione e derivazione semplice con stacco da Linea (P.I.D.S.)
- Punto di intercettazione con discaggio di allacciamento (P.I.D.A.)
- Punto predisposto per il discaggio di allacciamento (P.P.D.A.)
- Punto di sezionamento elettrico terminale (P.S.E.T.)
- Stazione predisposta per lancio e ricevimento PIG
- Impianto di riduzione/regolazione della pressione

#### SIMBOLOGIA TEMATICA

- Visibilita' nulla
- Visibilita' scarsa
- Visibilita' sufficiente
- Visibilita' buona

Il presente disegno è di proprietà aziendale - La Società tutelera' i propri diritti a termine di legge.

Progressiva chilometrica	N.
Comuni	
Province	
Impianti	Tipo - N. - Prog. - IN PROGETTO                     Tipo - N. - Prog. - IN PROGETTO SU ALLACCIAMENTO                     Tipo - N. - DA DISMETTERE
Attraversamenti	TIPOLOGIA ATTRAVERSATA (SS n. **, corso d'acqua, ferrovia, ecc.)
Strade - Piste	ACCESSO IMPIANTI                     ADEGUAMENTI STRADE                     STRADE PROVVISORIE