

DOCUMENTI DI RIFERIMENTO	N.

**METANODOTTI IN PROGETTO**

- (C.T. 20113) Derivazione Manzano-Buttrio DN 250 (10"), DP 64 bar - Tav. 1
- (C.T. 9110532) Ricoll. Der. per Udine Est DN 250 (10"), DP 64 bar - Tav. 1
- (C.T. 20112) All. Com. di Pradamano DN 100 (4"), DP 64 bar - Tav. 1
- (C.T. 9110535) Ricoll. Pot. Manzano - Buttrio DN 250 (10"), DP 64 bar - Tav. 1
- (C.T. 9110536) Ricoll. Der. Manzano - Buttrio DN 100 (4"), DP 64 bar - Tav. 1
- (C.T. 20115) All. FACS Fucine Srl DN 100 (4"), DP 64 bar - Tav. 1
- (C.T. 20114) All. Com. Pavia di Udine 1° pr. DN 100 (4"), DP 64 bar - Tav. 1






\* NOTE:  
 - PER LA LUNGHEZZA EFFETTIVA DELLA TUBAZIONE FARE RIFERIMENTO ALLA PLANIMETRIA CATASTALE 1:2.000

1	30/06/21	EMISSIONE PER COSTRUZIONE LOTTO 3	Scioscia	Palozzo	Sabbatini
0	30/06/19	EMISSIONE PER APPALTO LOTTO 3	Scioscia	Palozzo	Sabbatini
Rev.	DATA	DESCRIZIONE	ELABORATO	VERIFICATO	APPROVATO
 			<b>COMMESSA 023088</b>	<b>UNITA' 230</b>	
<b>(C.T. 20113) Derivazione Manzano-Buttrio DN 250 (10"), DP 64 bar</b>			<b>DISEGNO LB-D-81028</b>		
<b>PLANIMETRIA GENERALE</b>			<b>REVISIONE</b>	<b>1</b>	
			<b>FG.</b>	<b>1</b>	<b>DI</b>
			<b>SCALA</b>	<b>1:10.000</b>	










PLANIMETRIA

**LEGENDA**

**SIMBOLOGIA CARTOGRAFICA**

-  METANODOTTI IN PROGETTO
-  ALTRI METANODOTTI IN PROGETTO
-  METANODOTTI DA PORRE FUORI ESERCIZIO E RECUPERARE
-  METANODOTTI IN ESERCIZIO
-  TRENCHLESS

**SIMBOLOGIA MECCANICA**

-  IMPIANTI IN PROGETTO
-  IMPIANTI IN PROGETTO IN ALTRA OPERA
-  PUNTO DI INTERCETTAZIONE DI LINEA (PIL)
-  PUNTO DI INTERCETTAZIONE DI DERIVAZIONE IMPORTANTE (PIDI)
-  PUNTO DI INTERCETTAZIONE STACCO BY-PASS (PISB)
-  PUNTO DI INTERCETTAZIONE DI DERIVAZIONE SEMPLICE (PIDS)
-  PUNTO DI INTERCETTAZIONE CON DISCAGGIO DI ALLACCIAMENTO (PIDA)
-  CABINA DI RIDUZIONE
-  STAZIONE PREDISPOSTA PER LANCIO E RICEVIMENTO PIG

COMUNI		DATI DI PROGETTO
PROVINCE		
PROGRESSIVE CHILOMETRICHE		
LIMITI DI TRONCO		
PUNTI IMPIANTISTICI		
FERROVIE	ATTRAVERSAMENTI	
STRADE		
CORSI D'ACQUA		

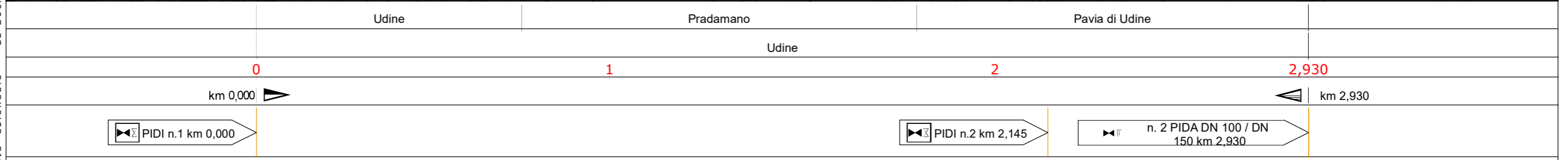
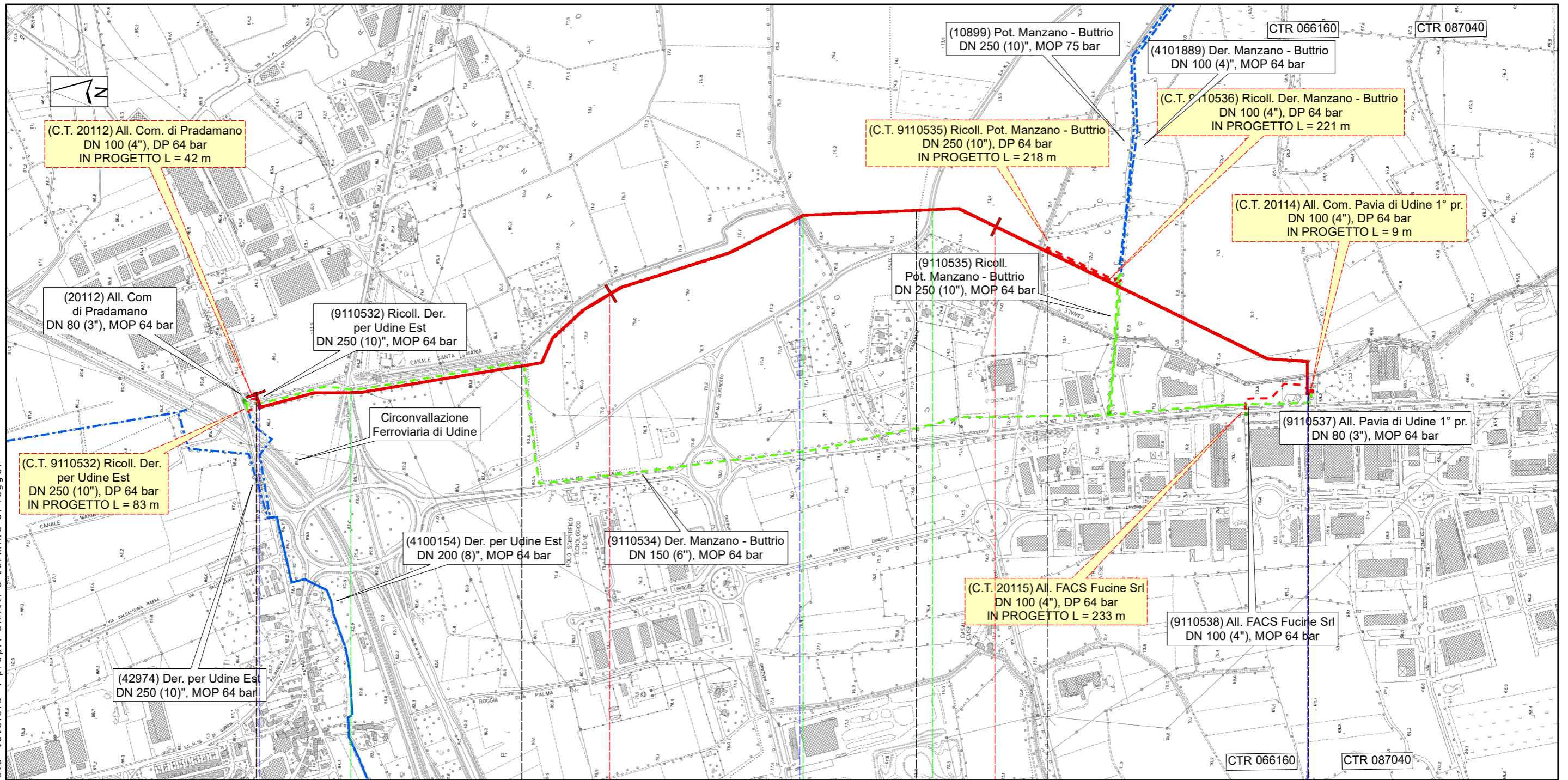
Proprietario  
  
 Progettista  


(C.T. 20113) Derivazione Manzano-Buttrio  
 DN 250 (10"), DP 64 bar

PLANIMETRIA GENERALE

DISEGNO	<b>LB-D-81028</b>
FOGLIO	<b>2 di 3</b>
REVISIONE	<b>1</b>
COMMESSA	<b>023088</b>
SCALA	<b>1:10.000</b>

Il presente disegno e' di proprieta' aziendale - La Societa' tutelera' i propri diritti a termine di legge.



Udine	Pradamano	Pavia di Udine
0	1	2,930
S.S.n.56		Via Lumignacco
Canale S. Maria		Canale S. Maria
SP n.8		Canale S. Maria

(C.T. 9110532) Ricoll. Der. per Udine Est DN 250 (10"), DP 64 bar IN PROGETTO L=83 m  
 (C.T. 20112) All. Com. di Pradamano DN 100 (4"), DP 64 bar IN PROGETTO L= 42 m  
 (C.T. 9110535) Ricoll. Pot. Manzano - Buttrio DN 250 (10"), DP 64 bar IN PROGETTO L=218 m  
 (C.T. 9110536) Ricoll. Der. Manzano - Buttrio DN 100 (4"), DP 64 bar IN PROGETTO L= 221 m  
 (C.T. 20115) All. FACS Fucine Srl DN 100 (4"), DP 64 bar IN PROGETTO L=9 m  
 (C.T. 20114) All. Com. Pavia di Udine 1° pr. DN 100 (4"), DP 64 bar IN PROGETTO L=223 m

Proprietario  
  
 Progettista

(C.T. 20113) Derivazione Manzano-Buttrio  
 DN 250 (10"), DP 64 bar  
 PLANIMETRIA GENERALE

DISEGNO	LB-D-81028	Tavola
FOGLIO	3 di 3	1
REVISIONE	1	
COMMESSA	023088	
SCALA	1:10.000	