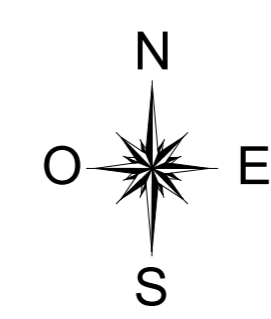
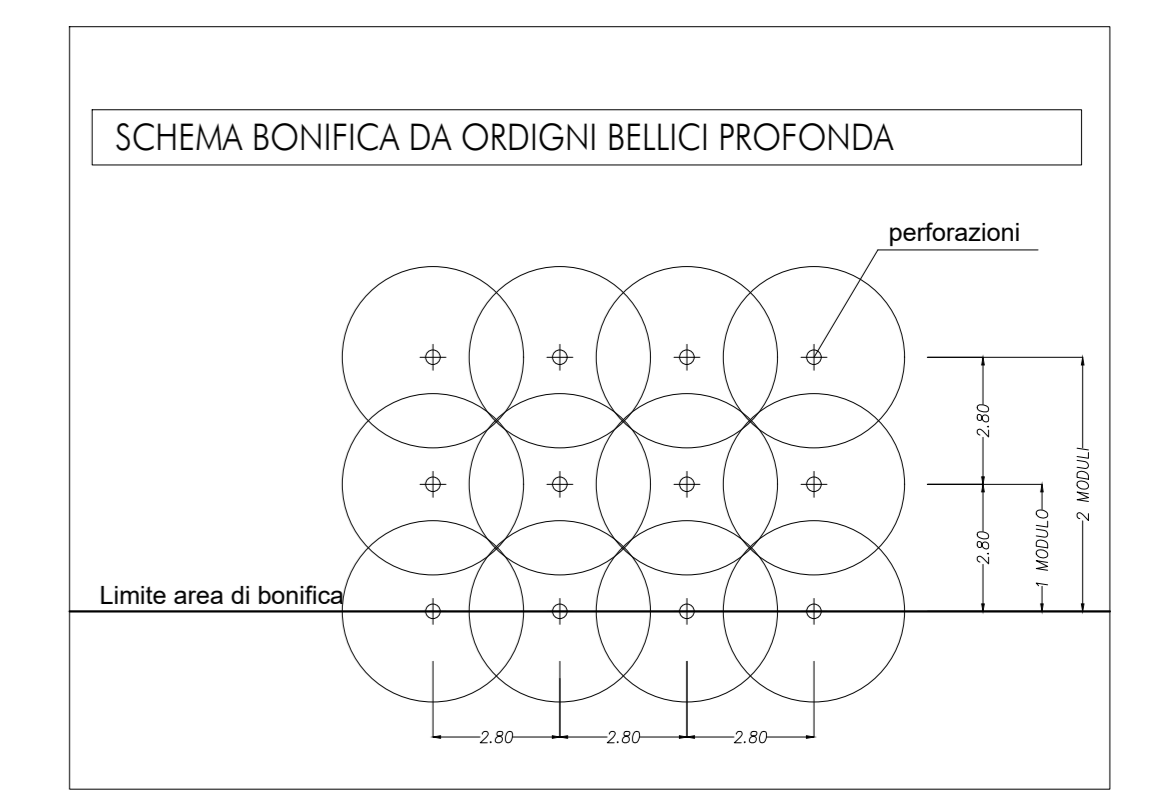
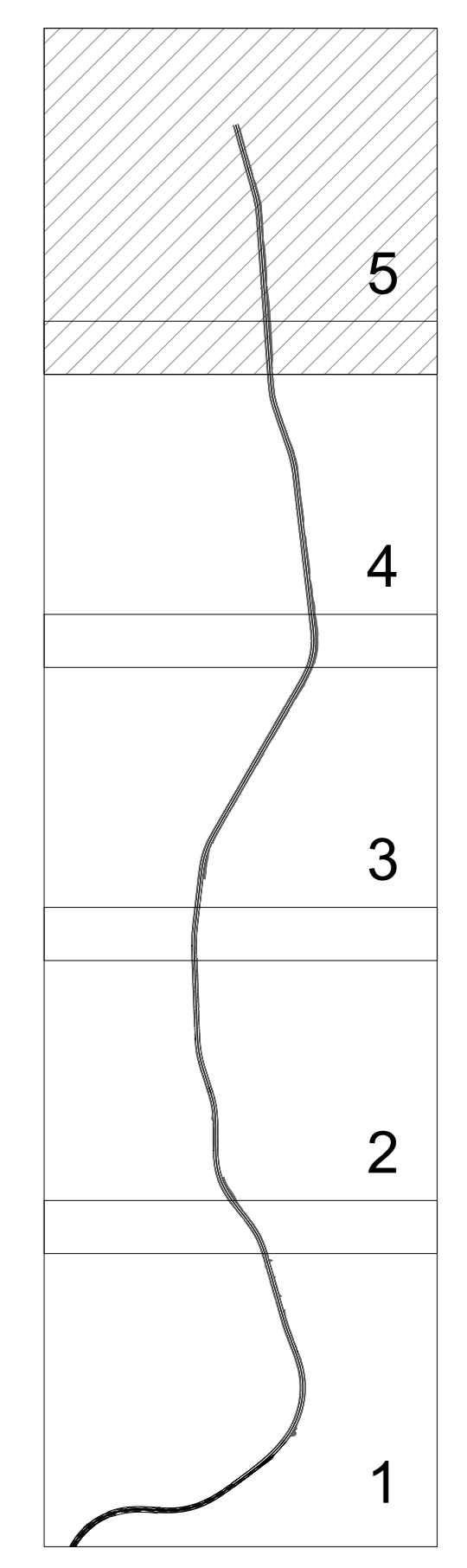


SAN GIOVANNI REATINO

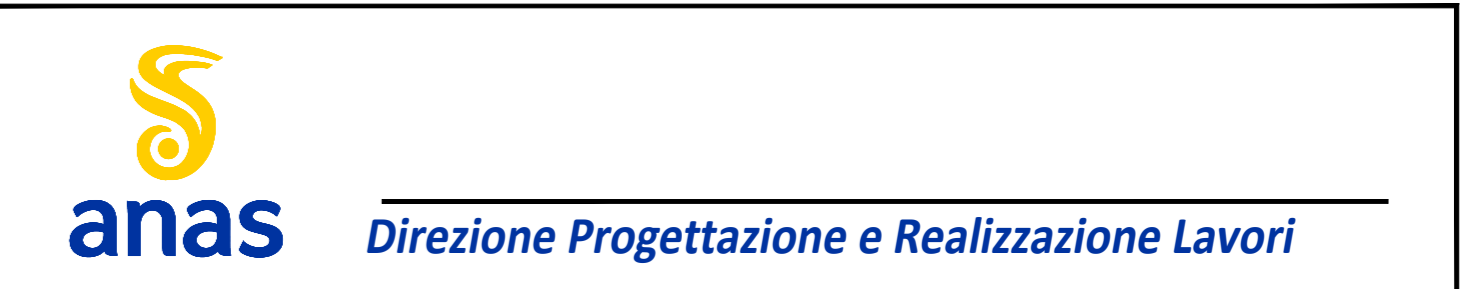


KEY PLAN



DESCRIZIONE DEGLI INTERVENTI DI BONIFICA ORDIGNI ESPLOSIVI
In ragione delle opere in progetto si distinguono tre diverse tipologie d'intervento di bonifica:

- TOT. mq
- 332259 ■ AREA BONIFICA ORDIGNI BELLCI PROFONDA SOTTO LA PROFONDITA' DI 1.00 m (PROFONDITA' 3.00 m - GARANZIA 4.00 m)
 - 6822 ■ AREA BONIFICA ORDIGNI BELLCI PROFONDA SOTTO LA PROFONDITA' DI 1.00 m (PROFONDITA' 7.00 m - GARANZIA 8.00 m)



STRADA STATALE 4 "VIA SALARIA"
Adeguamento della piattaforma stradale e messa in sicurezza dal km 64+000 al km 70+800

PROGETTO DEFINITIVO COD. RM 364

PROGETTAZIONE: R.T.I.: PROGİN S.p.A. (capogruppo mandataria)
CREW Cremonesi Workshop S.r.l. - TECNOSISTEM S.p.A
ART Risorse Ambiente Territorio S.r.l. - ECOPLAME S.r.l.

RESPONSABILE INTEGRAZIONE PRESTAZIONI SPECIALISTICHE: Dott. Ing. Antonio GRIMALDI (Progin S.p.A.)	CAPOGRUPPO MANDATARIA: PROGİN S.p.A.	Direttore Tecnico: Dott. Ing. Lorenzo INFANTE
PROGETTISTA FIRMATARIO: Dott. Ing. Lorenzo INFANTE (Progin S.p.A.) Oltre agli Ingegneri della Provincia di Salerno n. 3448	INFRASTRUTTURE PROGİN S.p.A.	
RESPONSABILE STUDIO IMPATTO AMBIENTALE Dott. Arch. Salvatore SCOPPIETTA (Progin S.p.A.)	MANDANTI: CREW	TECNOSISTEM
IL GEOLOGO: Dott. Geol. Giovanni CARRA (ART Ambiente Risorsa e Territorio S.r.l.) Oltre al Geologo Progin Emila Romagna n. 443 A	IL COORDINATORE PER LA SICUREZZA IN FASE DI PROGETTAZIONE: Dott. Ing. Michele Cerasale (Progin S.p.A.)	Direttore Tecnico: Dott. Arch. Claudio TURRINI Dott. Ing. A. AVETA
VISTO IL RESPONSABILE DEL PROCEDIMENTO: Dott. Ing. Achille DEVITORFRANCESCHI	mrt	ECOPLAME
PROTOCOLLO	DATA	Direttore Tecnico: Dott. Ing. Ivo FRESIA Dott. Arch. Pasquale PISANO

CANTIERIZZAZIONE E FASI REALIZZATIVE
PLANIMETRIA BOE
TAV. 5

CODICE PROGETTO	NOME FILE	REVISIONE	SCALA
DP RM364 D21	T02CA00CANPL05	A	
REV.	DESCRIZIONE	DATA	REDDATO VERIFICATO APPROVATO
A	Prima emissione	Novembre 2021	P. Paoletti S. Scoppetta L. Infante