GA1 - GRUPPO ARBUSTIVO
scala 1:100

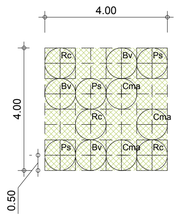

MODULO 16,00 mq (4,00m x 4,00m)

GA1 - Gruppo arbustivo		N/MODULO
SPECIE ARBUSTIVE		
Cma	Cornus mas	3
Ps	Prunus spinosa	3
Rc	Rosa canina	3
Bv	Berberis vulgaris	3

SEZIONE scala 1:100

SA1 - SIEPE ARBUSTIVA
scala 1:100

MODULO 7,00 mq (7,00m x 1,00m)

SA1 - Siepe arbustiva		N/MODULO
SPECIE ARBUSTIVE		
Cma	Cornus mas	1
Ps	Prunus spinosa	2
Pp	Pyrus pyraster	2
Cmo	Crataegus monogyna	2

SEZIONE scala 1:100

GA2 - GRUPPO ARBUSTIVO
scala 1:100

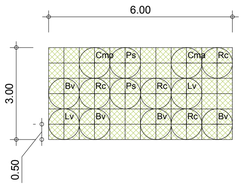

MODULO 18,00 mq (6,00m x 3,00m)

GA2 - Gruppo arbustivo		N/MODULO
SPECIE ARBUSTIVE		
Cma	Cornus mas	1
Ps	Prunus spinosa	2
Rc	Rosa canina	4
Bv	Berberis vulgaris	4
Cmo	Crataegus monogyna	1
Lv	Ligustrum vulgaris	2

SEZIONE scala 1:100

GA3 - GRUPPO ARBUSTIVO
scala 1:100

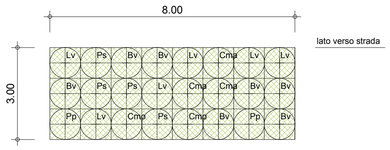

lato verso strada

MODULO 24,00 mq (8,00m x 3,00m)

GA3 - Gruppo arbustivo		N/MODULO
SPECIE ARBUSTIVE		
Cma	Cornus mas	3
Ps	Prunus spinosa	4
Pp	Pyrus pyraster	2
Bv	Berberis vulgaris	7
Cmo	Crataegus monogyna	2
Lv	Ligustrum vulgaris	6

SEZIONE scala 1:100

TIPOLOGIA DI IMPIANTO PER ALBERI

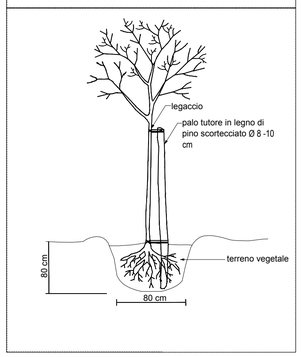

TIPOLOGIA DI IMPIANTO PER ARBUSTI

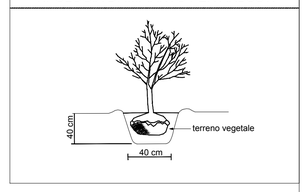

NOTA:
La localizzazione dei moduli di impianto, come riportato nelle planimetrie di progetto, tiene conto delle distanze minime stabilite dal nuovo codice della strada e dal codice civile, come di seguito riportato.

distanza dai confini: alberi di alto fusto ≥ 3 mt
alberi a non alto fusto ≥ 1,5 mt
arbusti ≥ 0,5 mt

distanza dal ciglio stradale: alberi e arbusti ≥ altezza di massimo sviluppo

GAA - GRUPPO ARBOREO ARBUSTIVO
SCALA 1:100

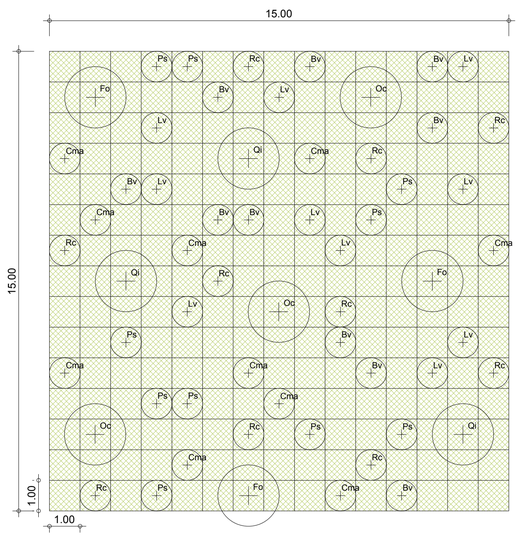

MODULO 225,00 mq (15,00m x 15,00m)

GAA - Gruppo arboreo - arbustivo		N/MODULO
SPECIE ARBOREE		
Fo	Fraxinus ornus	3
Qi	Quercus ilex	3
Oc	Ostrya carpinifolia	3
SPECIE ARBUSTIVE		
Ps	Prunus spinosa	10
Rc	Rosa canina	10
Bv	Berberis vulgaris	10
Lv	Ligustrum vulgaris	10
Cma	Cornus mas	10

SEZIONE scala 1:100

SR1 - SPECIE RAMPICANTI
scala 1:100

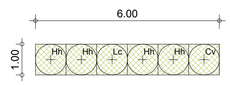

MODULO 6,00 mq (6,00m x 1,00m)

SR1 - Specie rampicanti		N/MODULO
SPECIE ARBUSTIVE		
Hh	Hedera helix	4
Lc	Lonicera caprifolium	1
Cv	Clematis vitalba	1



SEZIONE scala 1:100

FA - FILARE ARBOREO
SCALA 1:200

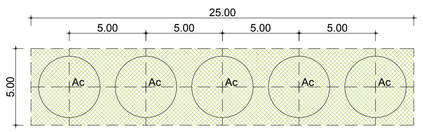

MODULO 125,00 mq (25,00m x 5,00m)

FA - Filare arboreo		N/MODULO
SPECIE ARBOREE		
Ac	Acer campestre	5

SEZIONE scala 1:100

anas — *Direzione Progettazione e Realizzazione Lavori*

STRADA STATALE 4 "VIA SALARIA"
Adeguamento della piattaforma stradale e messa in sicurezza dal km 64+000 al km 70+800

PROGETTO DEFINITIVO

COD. RM 364

PROGETTAZIONE: R.T.I.: PROGIN S.p.A. (capogruppo mandataria)
CREW Cremonesi Workshop S.r.l - TECNOSISTEM S.p.A
ART Risorse Ambiente Territorio S.r.l - ECOPLAME S.r.l.

RESPONSABILE INTEGRAZIONE PRESTAZIONI SPECIALISTICHE:
Dott. Ing. Antonio GRIMALDI (Progin S.p.A.)
GRIMALDI ANTONIO 29.11.2021 18:07:31 GMT+01:00

PROGETTISTA FIRMATARIO:
Dott. Ing. Lorenzo INFANTE (Progin S.p.A.)
Ordine degli Ingegneri della Provincia di Salerno n. 3446

RESPONSABILE STUDIO IMPATTO AMBIENTALE
Dott. Arch. Salvatore SCOPPETTA (Progin S.p.A.)

IL GEOLOGO:
Dott. Geol. Giovanni CARRA (ART Ambiente Risorse e Terriotrio S.r.l.)
Ordine dei Geologi Regione Emilia Romagna n. 643 A

IL COORDINATORE PER LA SICUREZZA IN FASE DI PROGETTAZIONE:
Dott. Ing. Michele Curiale (Progin S.p.A.)

VISTO: IL RESPONSABILE DEL PROCEDIMENTO:
Dott. Ing. Achille DEVITOFRANCESCHI

PROTOCOLLO | DATA _____ 202_

CAPOGRUPPO MANDATARIA:
PROGETTAZIONE MANDI INFRASTRUTTURE PROGIN S.p.A.
Direttore Tecnico: Dott. Ing. Lorenzo INFANTE
INFANTE LORENZO 29.11.2021 10:27:06 GMT+01:00

MANDANTI:
CREW — Direttore Tecnico: Dott. Arch. Claudio TURRINI
TECNOSISTEM engineering & technology — Direttore Tecnico: Dott. Ing. A. AVETA
ART Ambiente Risorse Territorio — Direttore Tecnico: Dott. Ing. Ivo FRESIA
ECOPLAME ambiente e paesaggio — Direttore Tecnico: Dott. Arch. Pasquale PISANO

INTERVENTI DI INSERIMENTO PAESAGGISTICO E AMBIENTALE
Sesti di impianto e dettagli Tav. 1

CODICE PROGETTO	NOME FILE	REVISIONE	SCALA:
DP RM364 D20	CODICE ELAB. T02IA00AMBDT01	A	varie

REV.	DESCRIZIONE	DATA	REDATTO	VERIFICATO	APPROVATO
A	Prima emissione	11/2021	Scarano	D'Agostino	Pisano