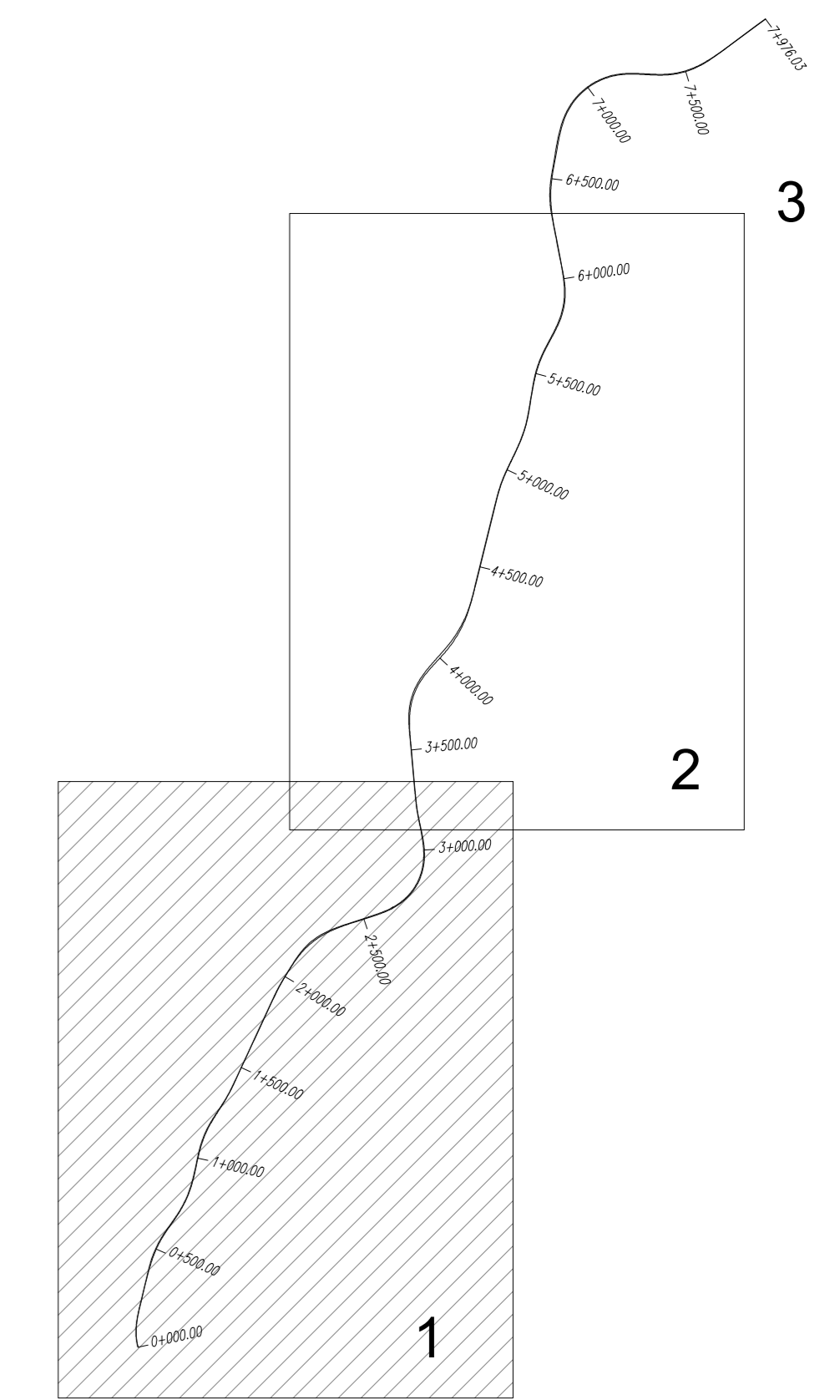






KEY PLAN



LEGENDA

-  STRALCIO PLANIMETRICO
-  CONO OTTICO DI INQUADRAMENTO
- 3D** VISTA AEREA TRIDIMENSIONALE
- S** VISTA A QUOTA STRADALE (fonte: Google Street View)
- F** FOTO DA SOPRALLUOGO



Strada Statale 4 VIA SALARIA
Adeguamento della piattaforma stradale e messa in sicurezza
dal Km 56+000 al Km 70+800

PROGETTO DEFINITIVO COD. RM180
COD. RM364

PROGETTAZIONE: R.T.I.: PROGİN S.p.A. (capogruppo mandataria)
CREW Cremonesi Workshop S.r.l. - TECNO SISTEM S.p.A.
ECOPLAME S.r.l. - ART Risorse Ambiente Territorio S.r.l.

RESPONSABILE INTEGRAZIONE PRESTAZIONI SPECIALISTICHE: Dot. Ing. Antonio GRIMALDI (Progin S.p.A.)	CAPOGRUPPO MANDATARIA: PROGİN S.p.A. Direttore Tecnico: Dot. Ing. Lorenzo INFANTE
PROGETTISTA FIRMATARIO: Dot. Ing. Lorenzo INFANTE (Progin S.p.A.)	MANDANTINE: CREW S.p.A. TECNOSISTEM S.p.A.
RESPONSABILE STUDIO IMPATTO AMBIENTALE: Dot. Arch. Salvatore SCOPPIETTA (Progin S.p.A.)	IL COORDINATORE PER LA SICUREZZA IN FASE DI PROGETTAZIONE: Dot. Ing. Michele Curiale (Progin S.p.A.)
IL GEOLOGO: Dot. Geol. Giovanni CARRA (ART Ambiente Risorsa e Territorio S.r.l.)	IL RESPONSABILE DEL PROCEDIMENTO: Dot. Ing. Arnaldo DEVITTORRANCESE
PROTOCOLLO: _____ DATA: _____	ECOPLAME S.r.l. Direttore Tecnico: Dot. Arch. Pasquale Pisano

STUDIO DI IMPATTO AMBIENTALE
PARTE PROGETTUALE
FOTOSIMULAZIONI - LOTTO 1 - Tav.1/5

CODICE PROGETTO DP RM 180D20	NOME FILE CODICE ELAB. T001A00AMB/D/T01	REVISIONE [B]	SCALA
---------------------------------	--	------------------	-------

REV.	DESCRIZIONE	DATA	REDATTO	VERIFICATO	APPROVATO
B	Emissione a seguito istruttoria ANAS	11/2021	Di Nicoro	Scoppetta	Infante
A	PRIMA EMISSIONE	08/2021	Di Nicoro	Scoppetta	Infante