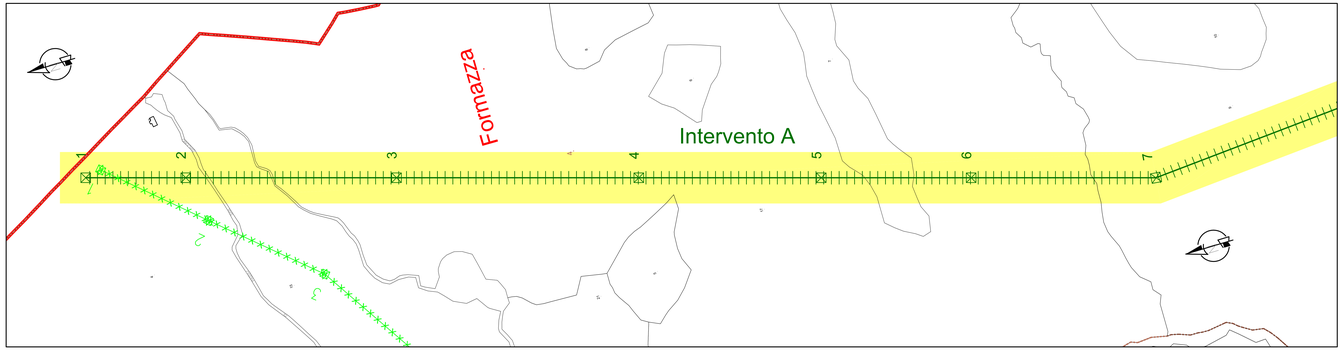

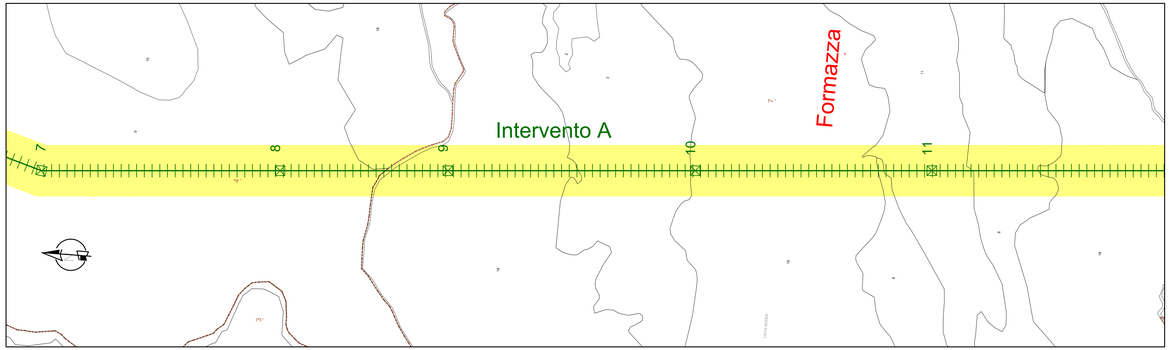

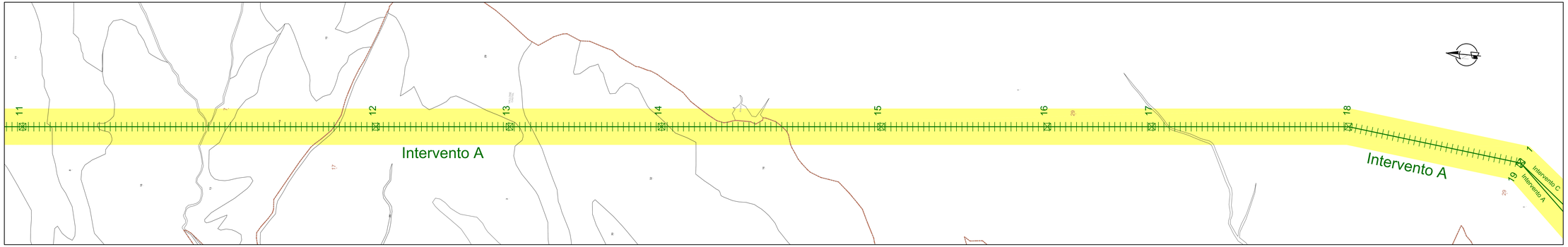

Legenda

31	Numero di foglio catastale
24	Numero di particella catastale
	Tratto di Linea 220 kV in doppia terna
	Tratti di Linea 220 kV in singola terna
	Linea 132 kV in cavo interrato
	Fascia aree potenzialmente impegnate
	Linea 220 kV da demolire
	Linea 132 kV da demolire
	Linea esistente 220 kV
	Linea esistente 132 kV
	Confine Comunale
	Confine di Foglio

Nota: in sede di progetto esecutivo potrebbero verificarsi variazioni di posizione o di altezza dei sostegni

REVISIONI					
00	06/06/2017	Emissione per PTC	L. Marco (ENIPRO)	C. Paradisi (ENIPRO)	R. De Zer (ENIPRO)
N.	DATA	DESCRIZIONE	ELABORATO	VERIFICATO	APPROVATO

TIPOLOGIA DELL'ELABORATO: Planimetria catastale

CODIFICA DELL'ELABORATO: DGAR10019BGL00051

Terna

PROGETTO: TE-AR-10-019

RICAVATO DAL DOC. TERNA:

CLASSIFICAZIONE DI SICUREZZA:

TITOLO: Razionalizzazione Rete AT nella VAL FORMAZZA COMUNE DI FORMAZZA

Planimetria Catastale

NOME DEL FILE	SCALA CAD	FORMATO	SCALA	FOGLIO
DGAR10019BGL00051_01	1 unità = 1 m		1:2.000	1 / 5

Questo documento contiene informazioni di proprietà Terna S.p.A. e deve essere utilizzato esclusivamente dal destinatario in relazione alle finalità per le quali è stato trasmesso. E' vietata qualsiasi forma di riproduzione o di divulgazione senza l'esplicito consenso di Terna S.p.A.

This document contains information proprietary to Terna S.p.A. and it will have to be used exclusively for the purposes for which it has been furnished. Whatsoever copies or assembly or reproduction without the written permission of Terna S.p.A. is prohibited.