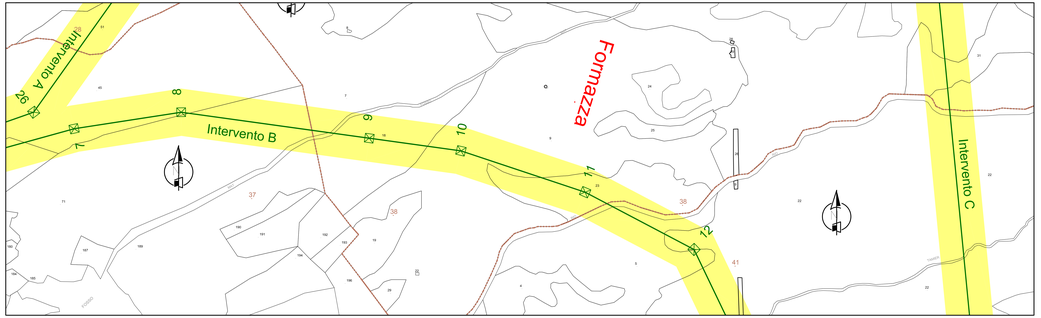


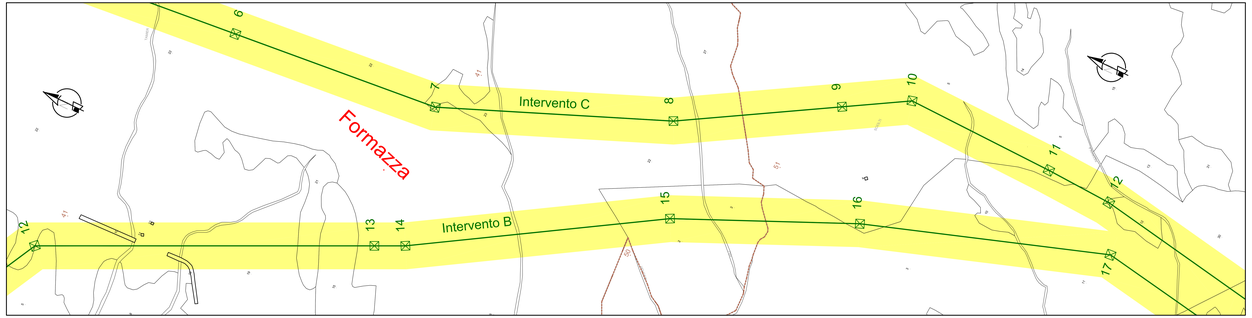


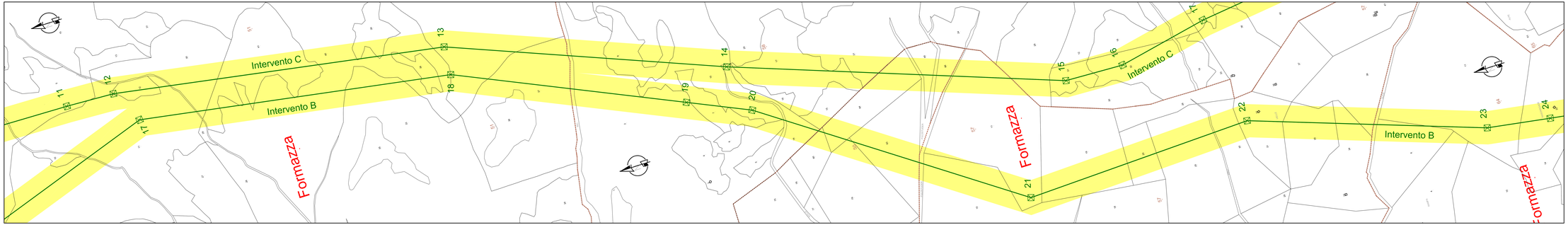


## Legenda

| | |
|---|---|
| 31 | Numero di foglio catastale |
| 24 | Numero di particella catastale |
| | Tratto di Linea 220 kV in doppia terna |
| | Tratti di Linea 220 kV in singola terna |
| | Linea 132 kV in cavo interrato |
| | Fascia aree potenzialmente impegnate |
| | Linea 220 kV da demolire |
| | Linea 132 kV da demolire |
| | Linea esistente 220 kV |
| | Linea esistente 132 kV |
| | Confine Comunale |
| | Confine di Foglio |

Nota: in sede di progetto esecutivo potrebbero verificarsi variazioni di posizione o di ufficiosità dei sostegni

| REVISIONI | | | | | |
|---|---|---|---|---|---|
| | | | | | |
| | | | | | |
| | | | | | |
| | | | | | |
| | | | | | |
| 00 | 02/08/2011 | Emissione per ITC | L. Greco (DISEGNO) | T. Fiorillo (DISEGNO) | R. Di Zio (DISEGNO) |
| Rev. | data | DESCRIZIONE | ELABORATO | VERIFICATO | APPROVATO |

TITOLO(S) DELL'ELABORATO

Planimetria catastale

DGAR10019BGL00051

Terna

PROGETTO:

TE-AR-10-019

REGIONE(I) COIN. DISTR. TERNA

SUAAP/SUAP/ENE-IA SEUR/EZIA

TITOLO:

Razionalizzazione Rete AT nella VAL FORMAZZA
COMUNE DI FORMAZZA

Planimetria Catastale

| NOME FILE/TAV | SCALA CAD | FORMATO | SCALA | FOGLIO |
|---|---|---|---|---|
| DGAR10019BGL00051_01 | 1 unità = 1 m | 1:2.000 | 1 : 2.000 | 3 / 5 |

Questo documento contiene informazioni di proprietà Terna S.p.A. e deve essere utilizzato esclusivamente per gli scopi per i quali è stato richiesto e non può essere riprodotto o mostrato a terzi senza il consenso scritto di Terna S.p.A. Ogni altra copia o riproduzione non autorizzata è proibita.
This document contains information proprietary to Terna S.p.A. and it will have to be used exclusively for the purposes for which it has been furnished. Whatever else is forbidden to reproduce or reproduce without the written permission of Terna S.p.A. is prohibited.