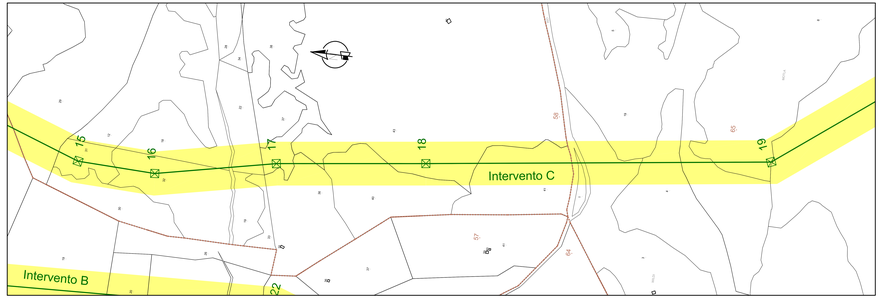

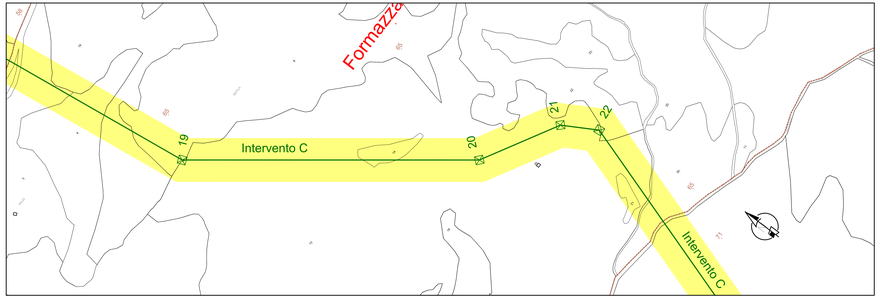

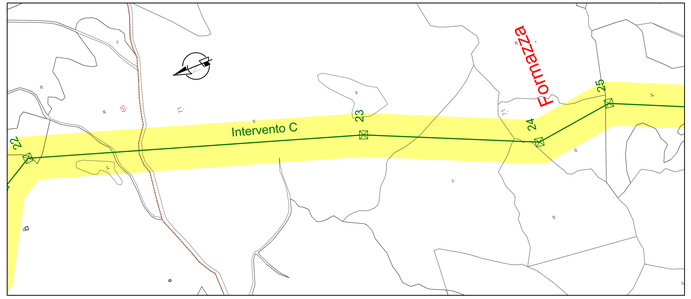

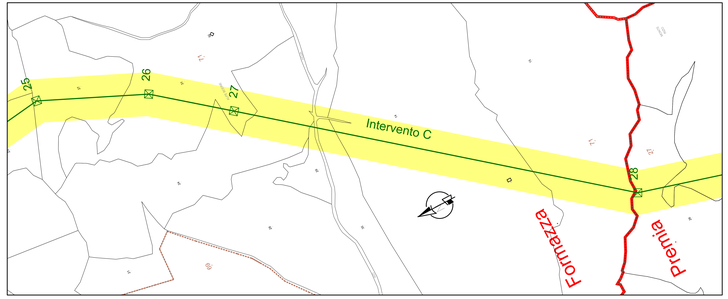

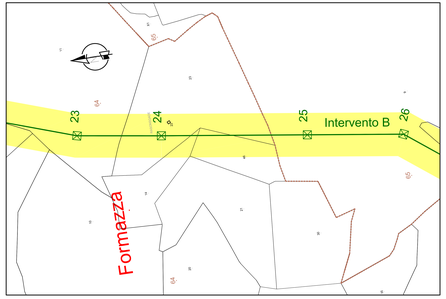

Legenda

31	Numero di foglio catastale
24	Numero di particella catastale
	Tratto di Linea 220 kV in doppia terna
	Tratti di Linea 220 kV in singola terna
	Linea 132 kV in cavo interrato
	Fascia aree potenzialmente impegnate
	Linea 220 kV da demolire
	Linea 132 kV da demolire
	Linea esistente 220 kV
	Linea esistente 132 kV
	Confine Comunale
	Confine di Foglio

Nota: le aree di progetto esercitano potenziali vincoliprevalenti di prossimità e di altezza del sorvolo

REVISIONI					
N°	DATA	DESCRIZIONE	DISEGNATO	CONTROLLATO	APPROVATO
0	06/05/2021	Emissione per ITTI	G. Nasca	G. Pasquali	D. De Ciro

TIPOLOGIA DEGLI ELABORATI	CODIFICA DEGLI ELABORATI
Planimetria catastale	DGAR10019BGL00051
PROGETTO	
TE-AR-10-GTII	Razionalizzazione Rete AT nella VAL FORMAZZA COMUNE DI FORMAZZA
RELAZIONI ENEL SOC. TERNA	
ELABORATO AUTORE DI SECURELEC	Planimetria Catastale

NOME DEL FILE	SCALA CAD	FORMATO	SCALA	FOGLIO
DGAR10019BGL00051_P1	1 unità = 1 m	1.2.000	1:2.000	4 / 5

Questo disegno è di proprietà esclusiva di Terna S.p.A. e non può essere riprodotto o comunicato a terzi senza il consenso di Terna S.p.A.
Questo disegno è di proprietà esclusiva di Terna S.p.A. e non può essere riprodotto o comunicato a terzi senza il consenso di Terna S.p.A.
This document contains information proprietary to Terna S.p.A. and it will have to be used exclusively for the purpose for which it has been furnished. Whatever copy or forwarding or reproduction without the written permission of Terna S.p.A. is prohibited.