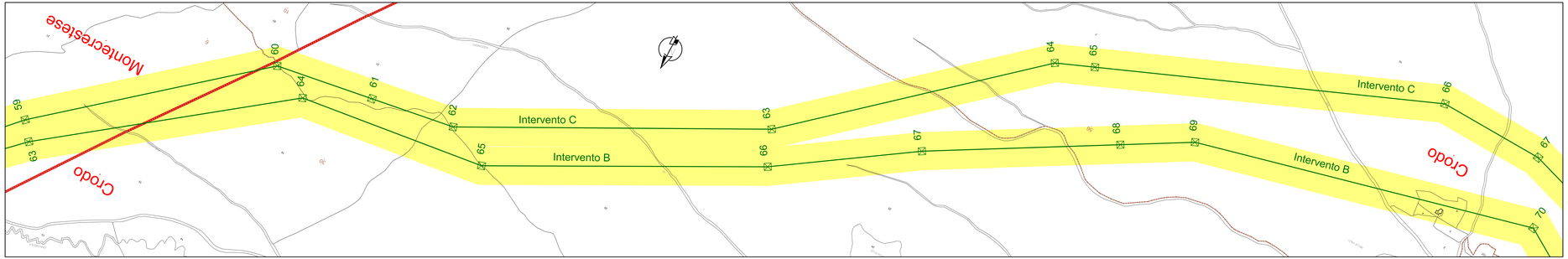


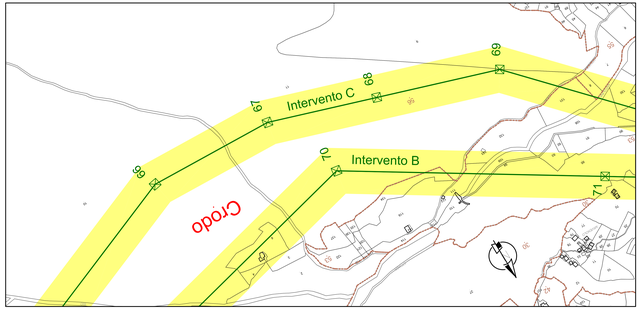


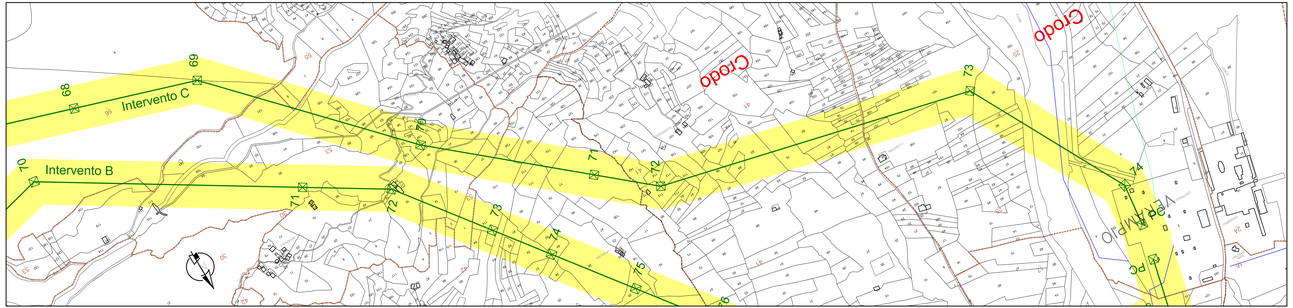


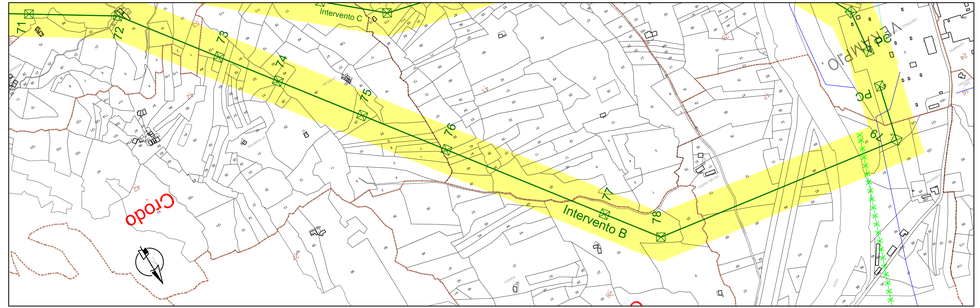


## Legenda

| | |
|---|---|
| 31 | Numero di foglio catastale |
| 24 | Numero di particella catastale |
| | Tratto di Linea 220 kV in doppia terna |
| | Tratti di Linea 220 kV in singola terna |
| | Linea 132 kV in cavo interrato |
| | Fascia aree potenzialmente impegnate |
| | Linea 220 kV da demolire |
| | Linea 132 kV da demolire |
| | Linea esistente 220 kV |
| | Linea esistente 132 kV |
| | Confine Comunale |
| | Confine di Foglio |

Nota: in sede di progetto esecutivo potrebbero verificarsi variazioni di posizione o di ufficio dei sostegni

| REVISIONI | | | | | |
|---|---|---|---|---|---|
| | | | | | |
| | | | | | |
| | | | | | |
| | | | | | |
| 01 | 06/06/07 | Emissione per PTC | L. Nicco | S. Fiorato | G.Du Dot |
| N. | DATA | DESCRIZIONE | LAVORATO | VERIFICATO | APPROVATO |

| | | |
|---|---|---|
| PERLA LINK SOLUTIONS S.r.l. | COSTRUZIONI ELETTRICHE S.r.l. | Terna |
| Planimetria catastale | DGAR10019BGL00054 | |
| PROGETTO: TE-AR-10410 Razionalizzazione Rete AT nella VAL FORMAZZA | TITOLO: Razionalizzazione Rete AT nella VAL FORMAZZA COMUNE DI CRODDO<br><br>Planimetria Catastale | |
| CLASSIFICAZIONE DI SICUREZZA: | | |
| NOME DEL FILE | SCALA CAD | FORMATO | SCALA | FOGLIO |
| DGAR10019BGL00054 | 1 unità = 1 m | 1.2.000 | 1 : 1 | 1 / 1 |

Questo documento contiene informazioni proprietarie Terna S.p.A. e deve essere utilizzato esclusivamente per esigenze di esecuzione di lavori per conto di Terna S.p.A. o di società controllate o collegate a Terna S.p.A. e non può essere utilizzato per scopi diversi o trasmesso a terzi senza il preventivo consenso scritto della società Terna S.p.A.
This document contains proprietary information of Terna S.p.A. and should be used only for the purpose for which it has been handed. Whatever kind of distribution or reproduction without the written consent of Terna S.p.A. is prohibited.