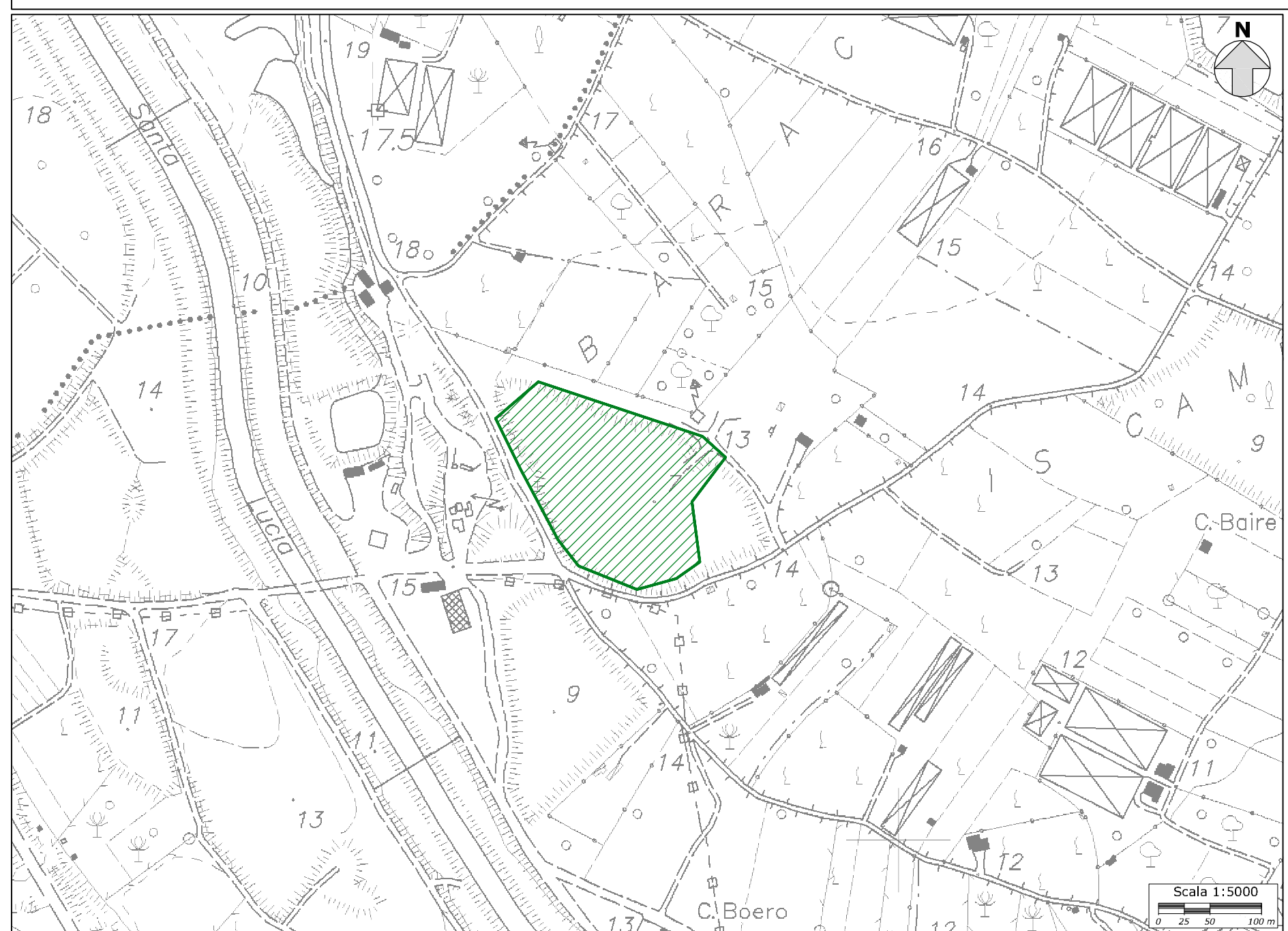
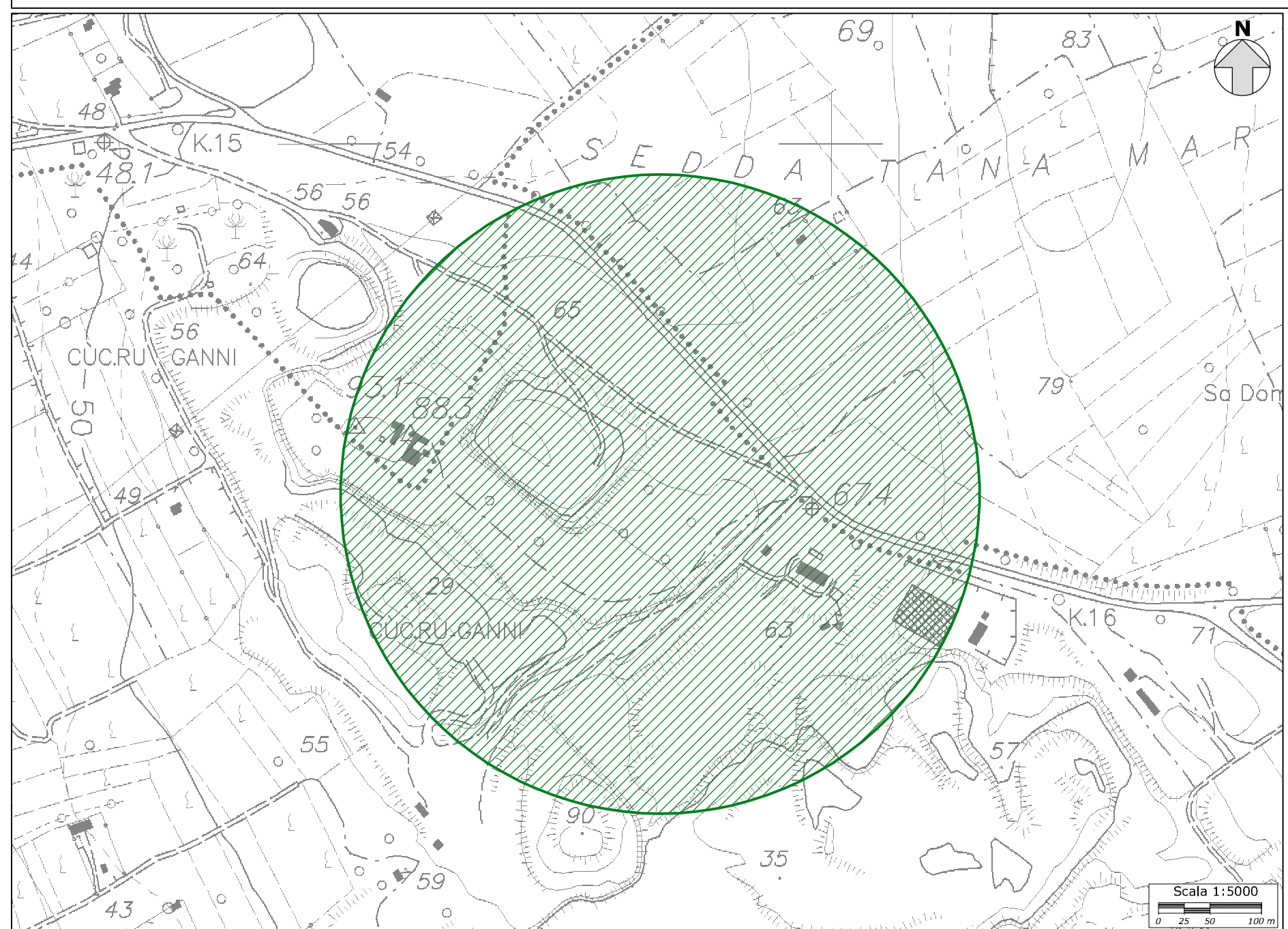


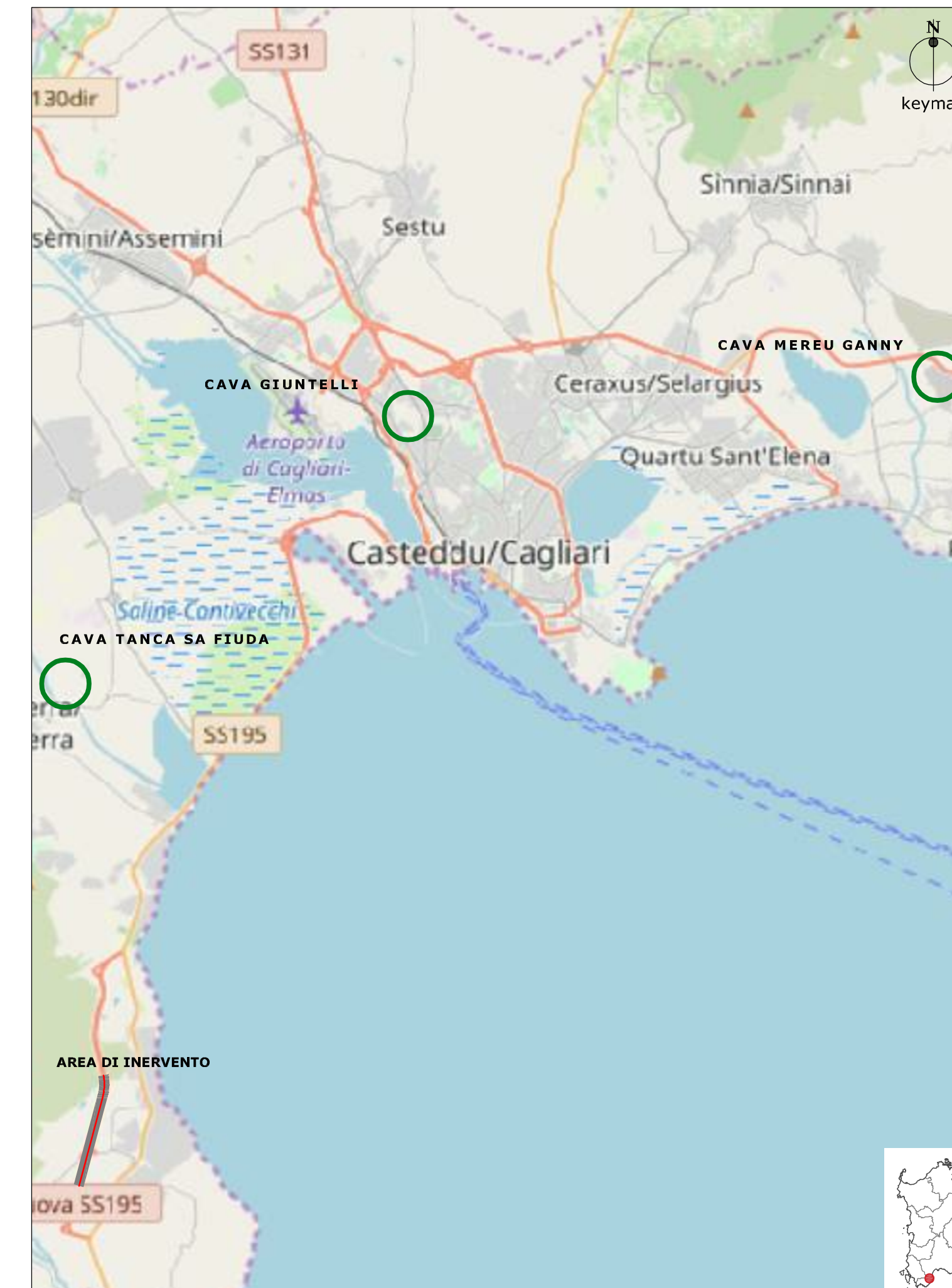
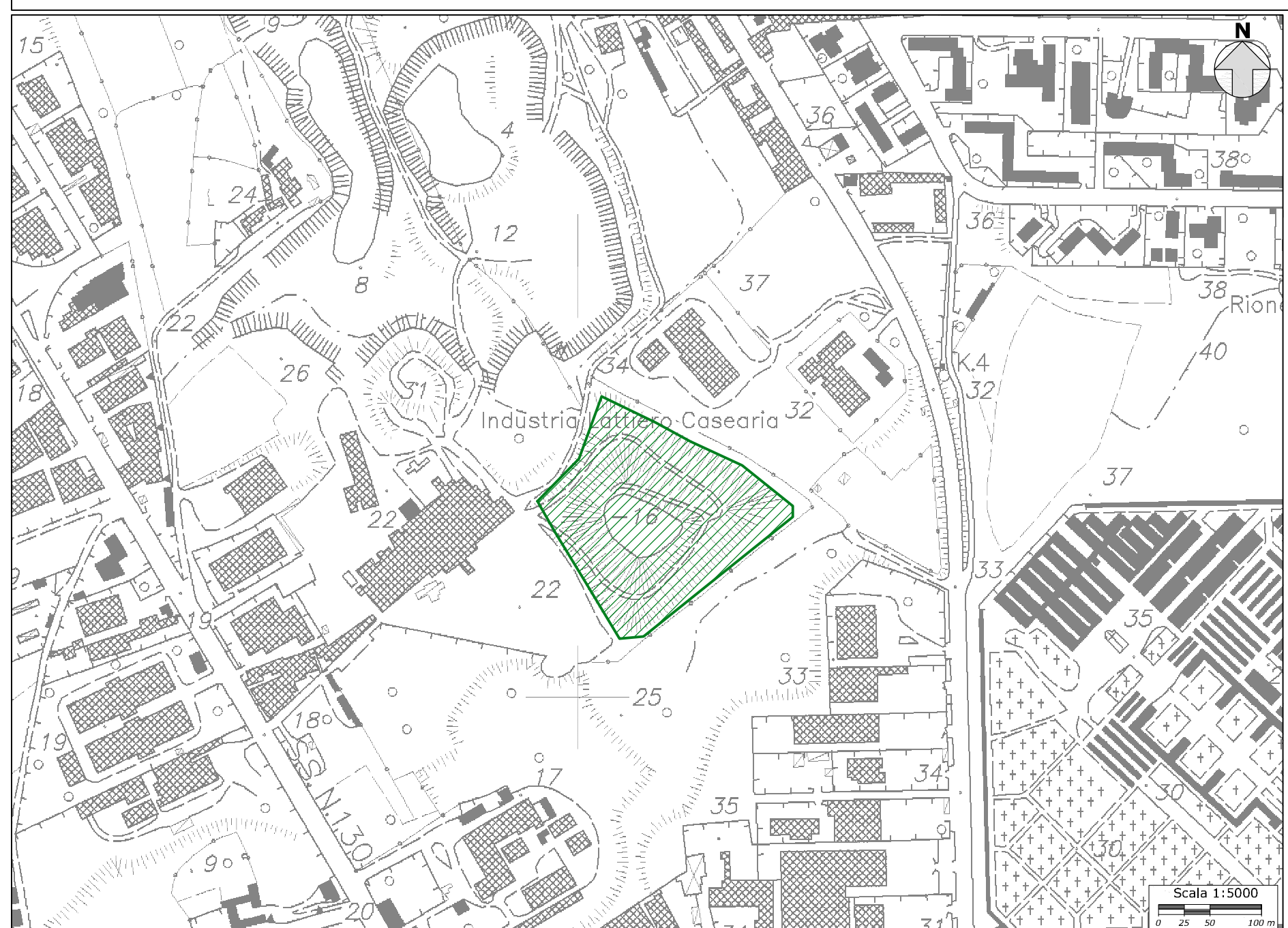
CAVA TANCA SA FIUDA



CAVA MEREU GANNY



CAVA GIUNTELLI



ANAS S.p.A.
Direzione Progettazione e Realizzazione Lavori

S.S.195 "SULCITANA"
COMPLETAMENTO ITINERARIO CAGLIARI - PULA - LOTTO 2
COLLEGAMENTO CON LA S.S 130 E AEROPORTO CAGLIARI ELMAS
DAL Km 21+488,70 AL Km 23+900,00
RELAZIONE ARCHEOLOGICA E PROGETTAZIONE DEFINITIVA

PROGETTO DEFINITIVO cod. CA12

PROGETTAZIONE: ANAS - DIREZIONE PROGETTAZIONE E REALIZZAZIONE LAVORI

PROGETTISTA E RESPONSABILE INTEGRATORE PRESTAZIONI SPECIALISTICHE
Ing. M. RASIMELLI
Ordine Ingegneri Provincia di Perugia n° 4632

GRUPPO DI PROGETTAZIONE
Ing. D. BONADIESI Ing. M. TANZINI
Ing. P. LOSPENNATO Ing. A. LUCIA
Ing. S. PELLEGRINI
Ing. A. POLLI
Ing. C. CASTELLANO
Ing. G.N. GUERRINI

IL GRUPPO DI PROGETTAZIONE:

MANDATARIA
MANDANTE

IL GEOLOGO
S. PIAZZOLI

PINI PINI SWISS ENGINEERS SA
S. PIAZZOLI
MANDANTE

COORDINATORE PER LA SICUREZZA IN FASE DI PROGETTAZIONE
Ing. L. IOVINE

PINI PINI SWISS ENGINEERS Srl
ITALIA
MANDANTE

VISTO: IL RESP. DEL PROCEDIMENTO
Ing. M. COGHE

PROTOCOLLO DATA:

GEOLOGIA

PLANIMETRIA UBICAZIONE DEI SITI DI DEPOSITO DEFINITIVO
TERRE E ROCCE DA SCAVO (RIPRISTINO MORFOLOGICO)

CODICE PROGETTO		NOME FILE		REVISIONE	SCALA
PROGETTO	LV. PROG.	N. PROG.	T00GE00GEOPU03A		
DPCA12	D	2001	CODICE ELAB.	T00GE00GEOPU03	1:5000
D					
C					
B					
A	PRIMA EMISSIONE	Giugno 2020	G. MONDIN	S. PIAZZOLI	M. RASIMELLI
REV.	DESCRIZIONE	DATA	REDATTO	VERIFICATO	APPROVATO