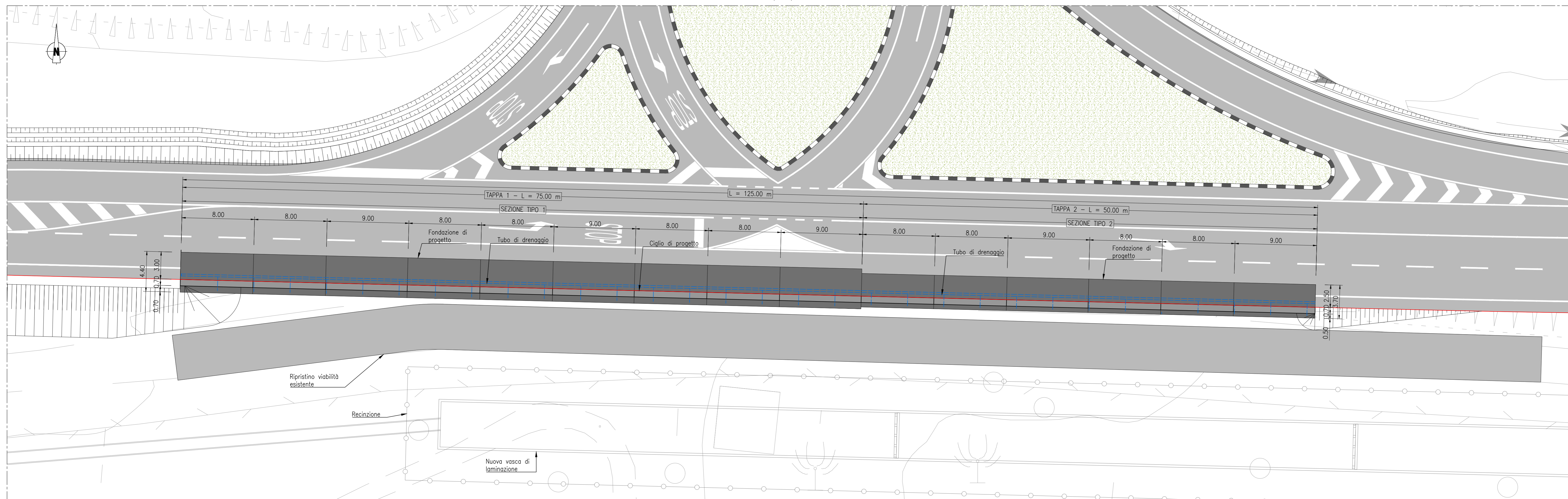
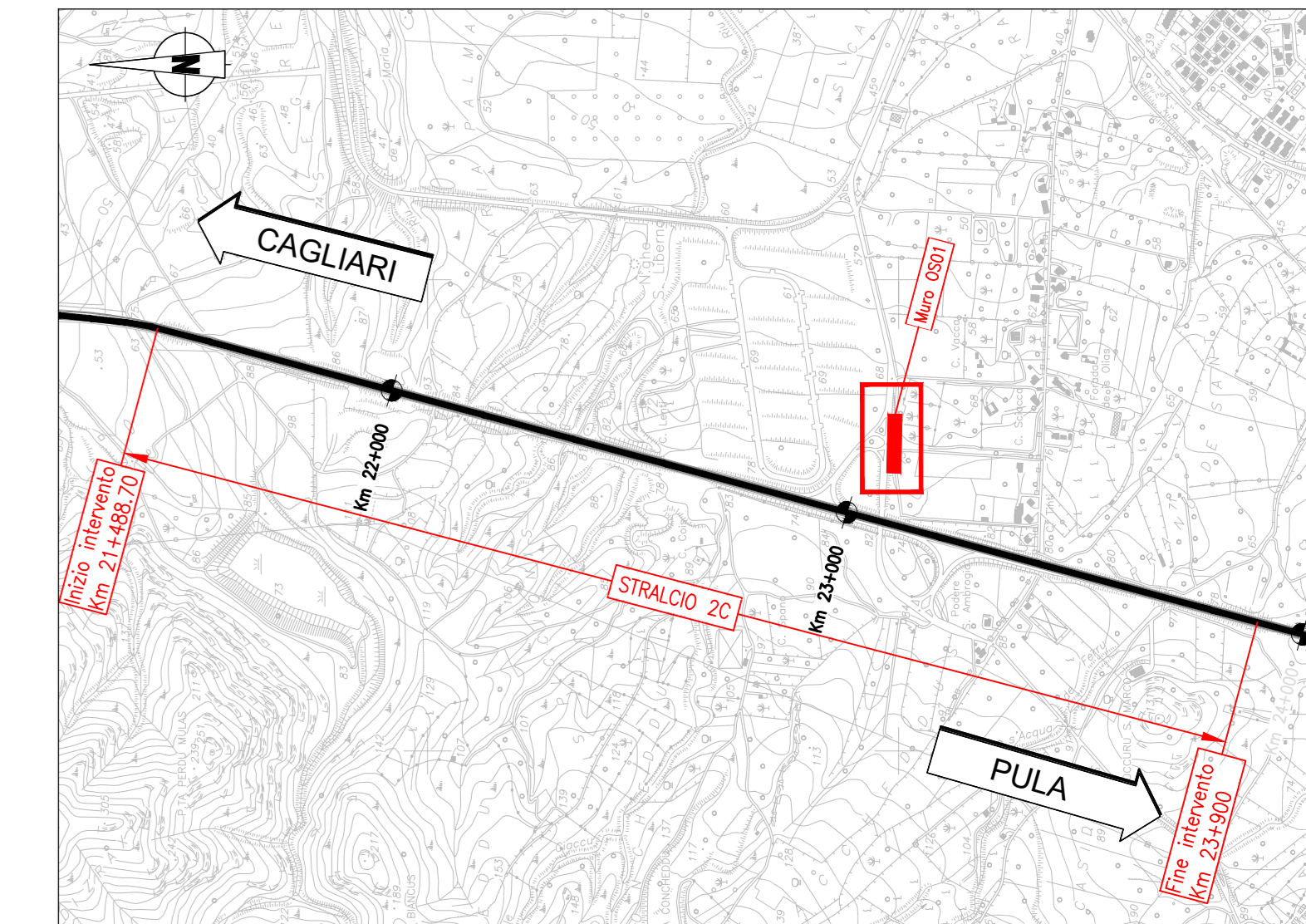


PLANIMETRIA

(1:200)

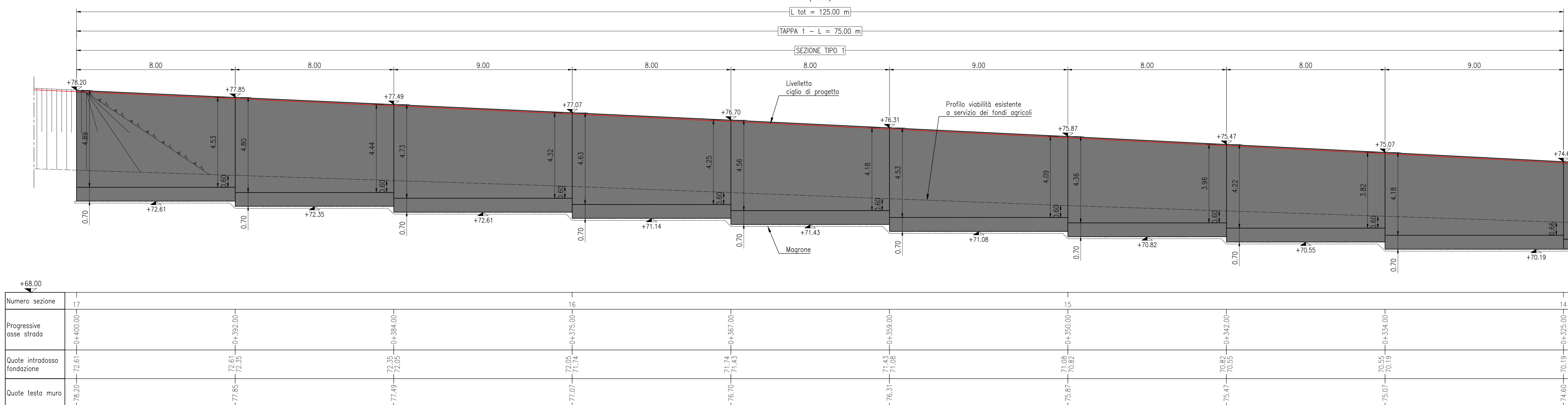


KEY PLAN



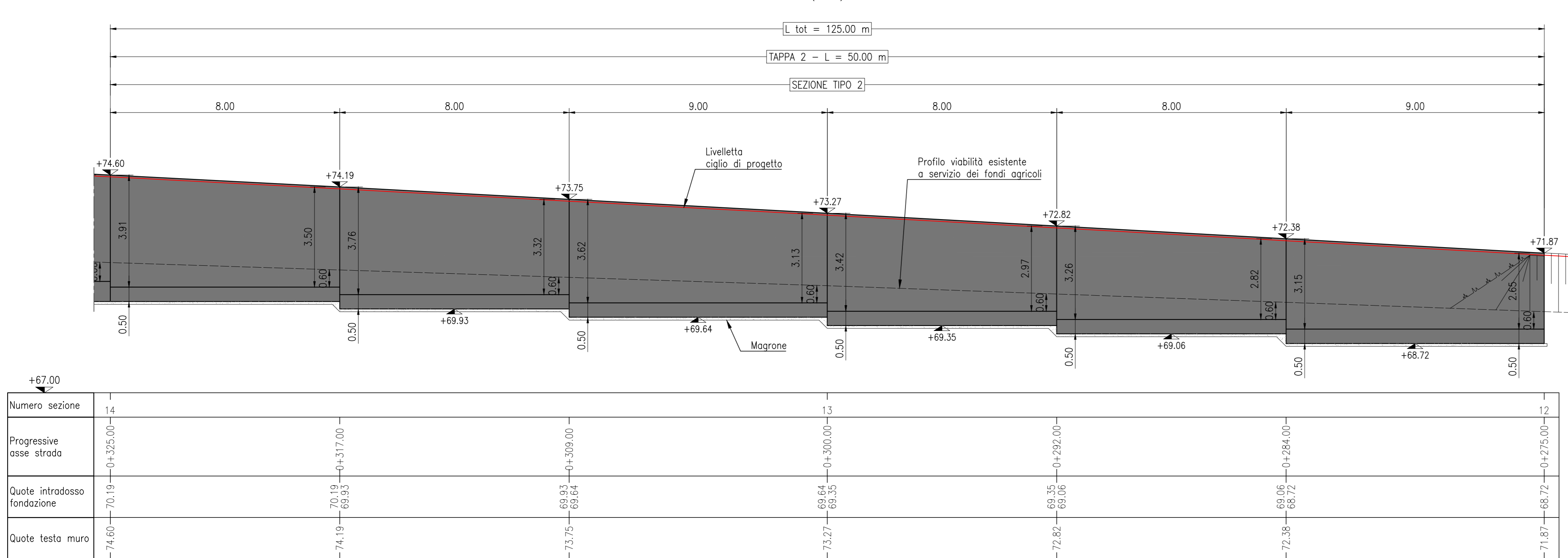
PROSPETTO TAPPA 1

(1:100)



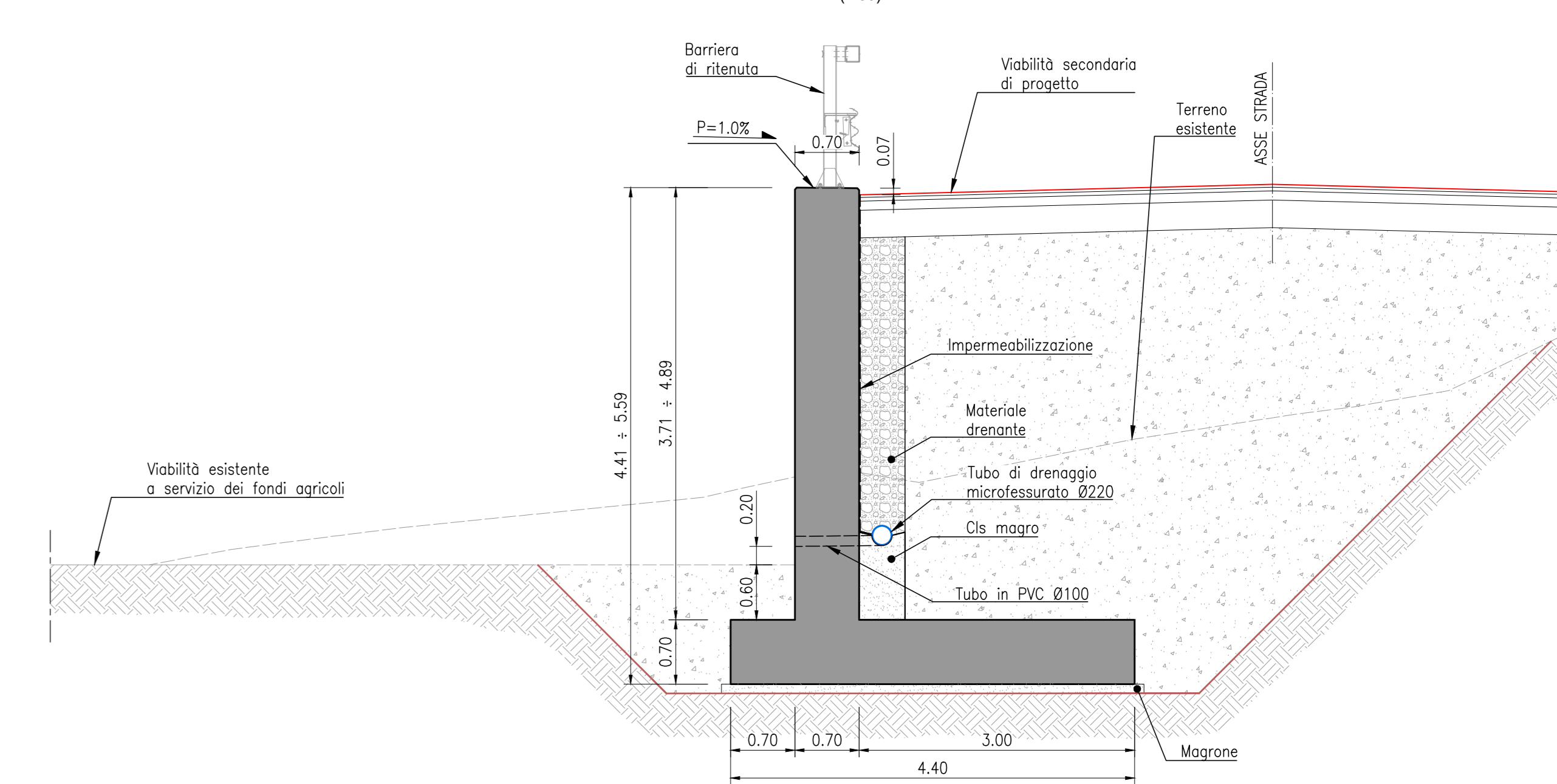
PROSPETTO TAPPA 2

(1:100)



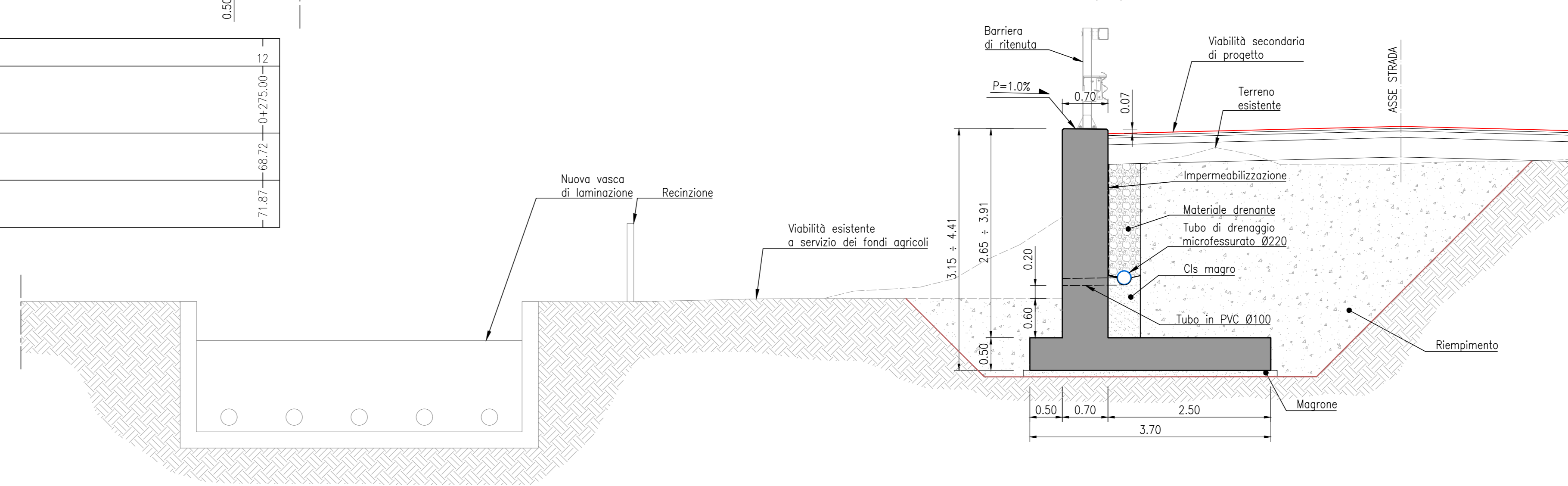
SEZIONE TIPO 1

(1:50)



SEZIONE TIPO 2

(1:50)



**anas** GRUPPO FS ITALIANE

**ANAS S.p.A.**  
Direzione Progettazione e Realizzazione Lavori

**S.S.195 "SULCITANA"**  
**COMPLETAMENTO ITINERARIO CAGLIARI - PULA - LOTTO 2**  
COLLEGAMENTO CON LA S.S.130 E AEROPORTO CAGLIARI ELMAS  
DAL Km 21+488,70 AL Km 23+900,00  
RELAZIONE ARCHEOLOGICA E PROGETTAZIONE DEFINITIVA  
PROGETTO DEFINITIVO cod. CA12

PROGETTAZIONE: ANAS - DIREZIONE PROGETTAZIONE E REALIZZAZIONE LAVORI

PROGETTISTA E RESPONSABILE INTEGRATORE PRESTAZIONI  
Ing. M. RASANELLI

GRUPPO DI PROGETTAZIONE:  
Ing. D. BOMADES Ing. M. TANZINI  
Ing. P. COFINATO Ing. A. LUCIA  
Ing. S. PELLEGRINI  
Ing. C. CASTELLANO  
Ing. S. SERRINI

IL GEOLOGO  
S. PIAZZOLI

COORDINATORE PER LA SICUREZZA IN FASE DI PROGETTAZIONE  
Ing. L. IOVINE

VISTO: IL RESP. DEL PROCEDIMENTO  
Ing. M. COGHE

PROTOCOLLO DATA:

**OPERE DI SOSTEGNO**  
**MURO OS01**  
**PIANTA, PROSPETTO E SEZIONI TIPO**

CODICE PROGETTO	NUM. FILE	REVISIONE	SCALA
PROGETTO: DP/CA12	NOV. FILE: T00S01GETD101A.dwg		
UV. PROG. N. PROG. 2001	CODICE ELAB. T00S01GETD101	A	VARIE
D			
C			
B			
A	PRIMA EMISSIONE	Giugno 2020	E. CAROCHI A. PÖLLI M. RASANELLI
REV.	DESCRIZIONE	DATA	REDAITTO VERIFICATO APPROVATO