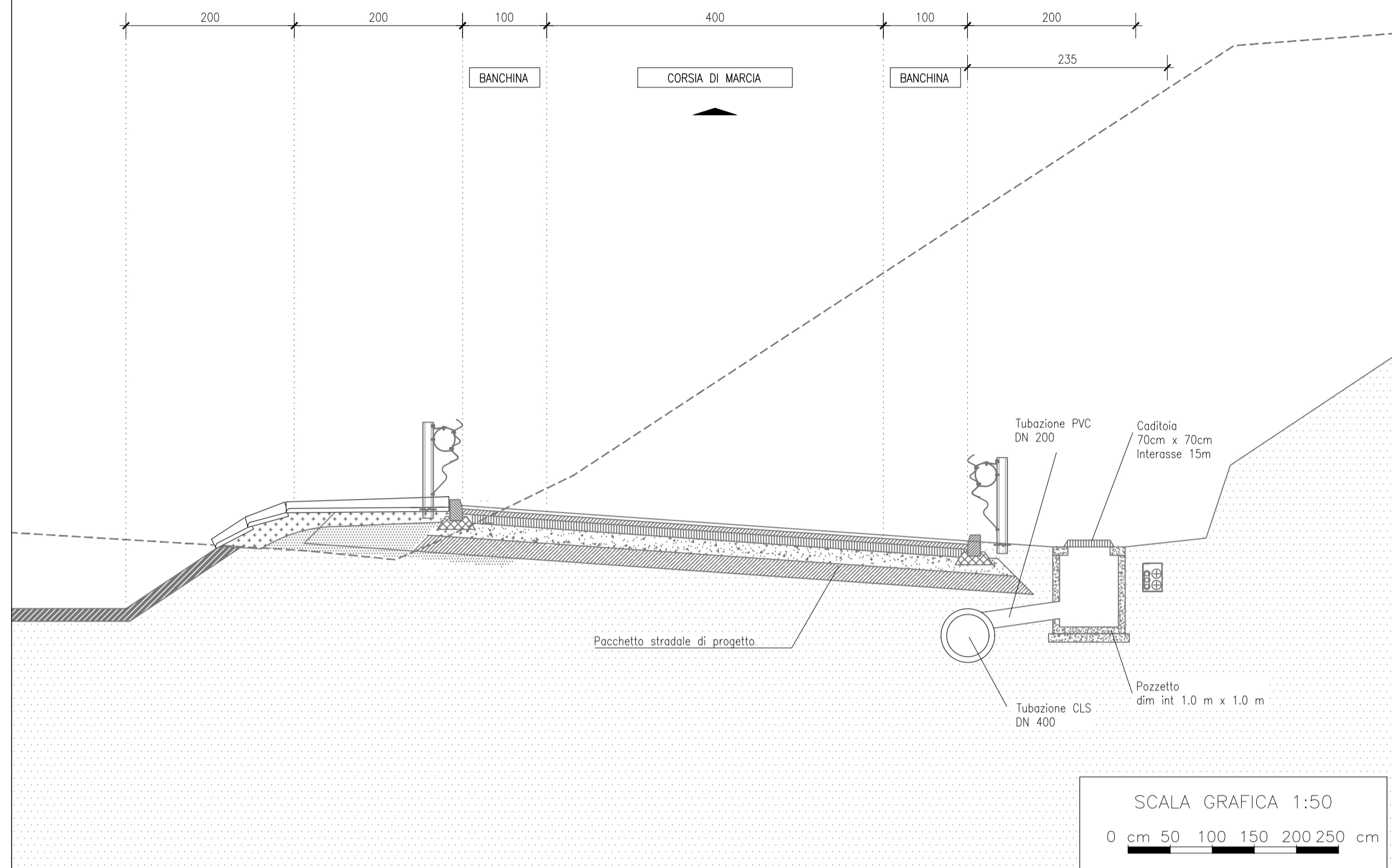
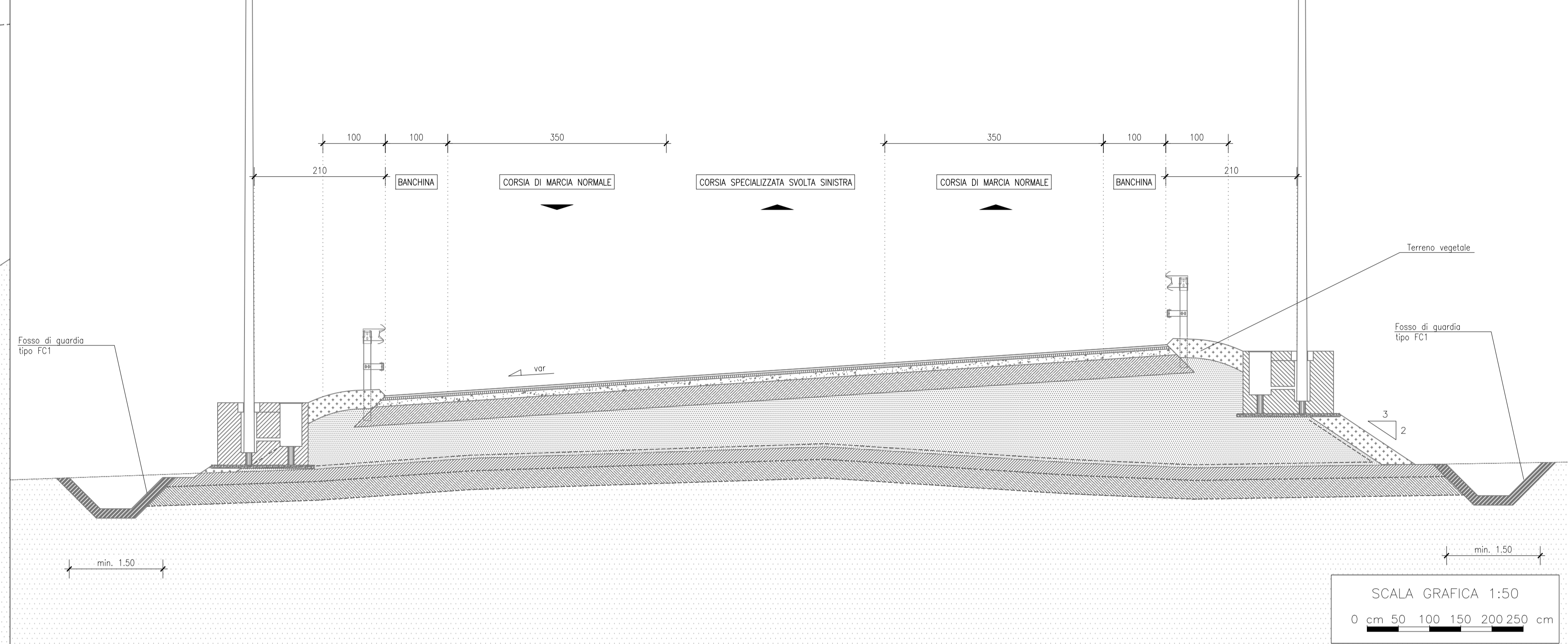


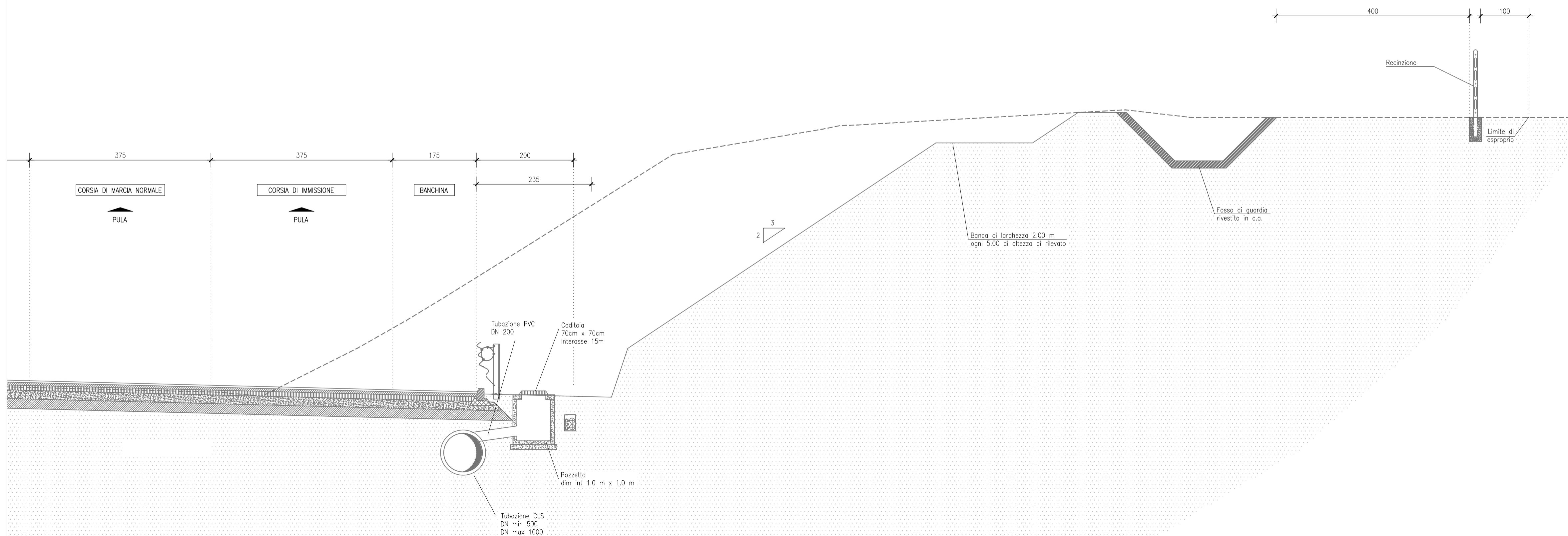
SEZIONE TIPO – RAMPA DI SVINCOLO  
 DETTAGLIO SCARICO ACQUE METEORICHE



SEZIONE TIPO – VIABILITA' SECONDARIA  
 DETTAGLIO SCARICO ACQUE METEORICHE



SEZIONE TIPO – TRINCEA CON CORSIA DI IMMISSIONE/USCITA  
 DETTAGLIO SCARICO ACQUE METEORICHE





**ANAS S.p.A.**  
 Direzione Progettazione e Realizzazione Lavori

**S.S.195 "SULCITANA"**  
**COMPLETAMENTO ITINERARIO CAGLIARI - PULA - LOTTO 2**  
 COLLEGAMENTO CON LA S.S 130 E AEROPORTO CAGLIARI ELMAS  
 DAL Km 21+488,70 AL Km 23+900,00  
 RELAZIONE ARCHEOLOGICA E PROGETTAZIONE DEFINITIVA

PROGETTO DEFINITIVO COD. CA12

PROGETTAZIONE: ANAS - DIREZIONE PROGETTAZIONE E REALIZZAZIONE LAVORI

**PROGETTISTA E RESPONSABILE INTEGRATORE PRESTAZIONI SPECIALISTICHE**  
 Ing. M. RASIMELLI  
Ordine Ingegneri Provincia di Perugia n° 4632

**GRUPPO DI PROGETTAZIONE**  
 Ing. D. BONADIES    Ing. M. TANZINI  
 Ing. P. LOSPENNATO    Ing. A. LUCIA  
 Ing. A. POLLI  
 Ing. C. CASTELLANO  
 Ing. G.N. GUERRINI

**IL GEOLOGO**  
 S. PIAZZOLI

**COORDINATORE PER LA SICUREZZA IN FASE DI PROGETTAZIONE**  
 Ing. L. IOVINE

**VISTO: IL RESP. DEL PROCEDIMENTO**  
 Ing. M. COGHE

PROTOCOLLO \_\_\_\_\_ DATA: \_\_\_\_\_

**IL GRUPPO DI PROGETTAZIONE:**





**MANDATARIA**

**PINI SWISS ENGINEERS SA**  
 MANDANTE

**PINI ITALIA**  
 MANDANTE

**IDROLOGIA E IDRAULICA**  
**SISTEMA DI SMALTIMENTO ACQUE DI PIATTAFORMA**  
 Opere tipo e particolari  
 Corsie di immissione/uscita, rampe di svincolo e viabilità secondaria

CODICE PROGETTO		NOME FILE		REVISIONE	SCALA
PROGETTO	LIV. PROG. N. PROG.	T00ID00IDRDC02A.dwg		A	1:50
DPCA12 D 2001		T00ID00IDRDC02			
D					
C					
B					
A	PRIMA EMISSIONE	Giugno 2020	C. CASTELLANO	A. POLLI	M. RASIMELLI
REV.	DESCRIZIONE	DATA	REDATTO	VERIFICATO	APPROVATO