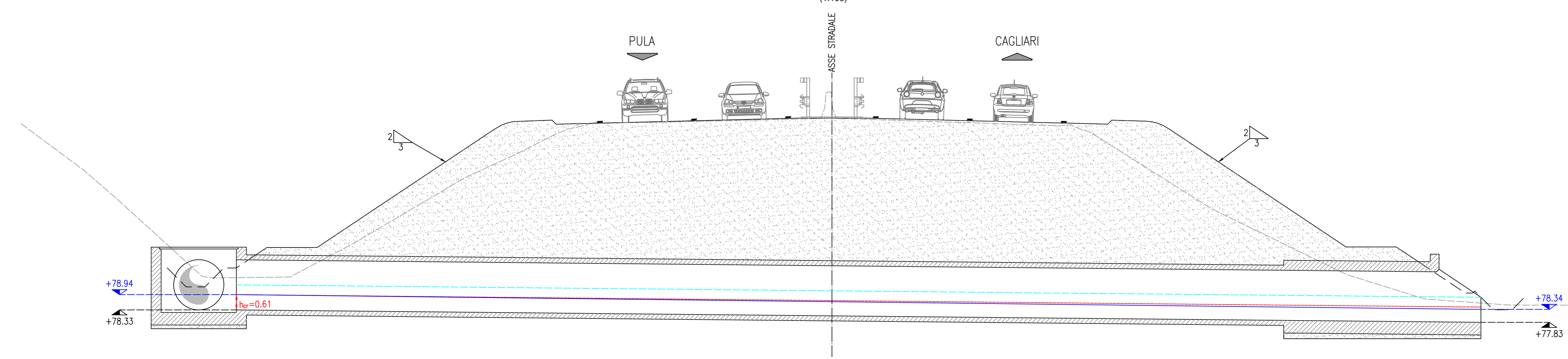


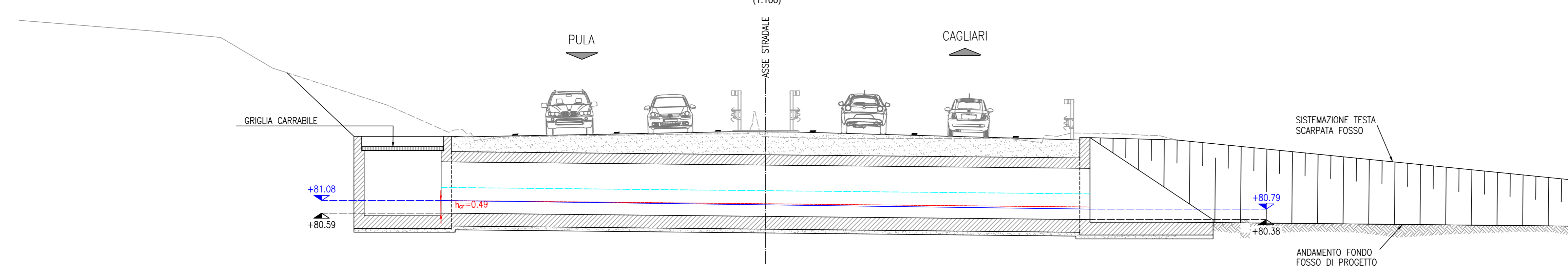
LEGENDA

- MASSIMO RIEMPIMENTO CONSENTITO (FRANCO GARANTITO 1m)
- LIVELLO PELO LIBERO RITORNO 200 ANNI
- ALTEZZA CRITICA PER TEMPO DI RITORNO DI 200 ANNI

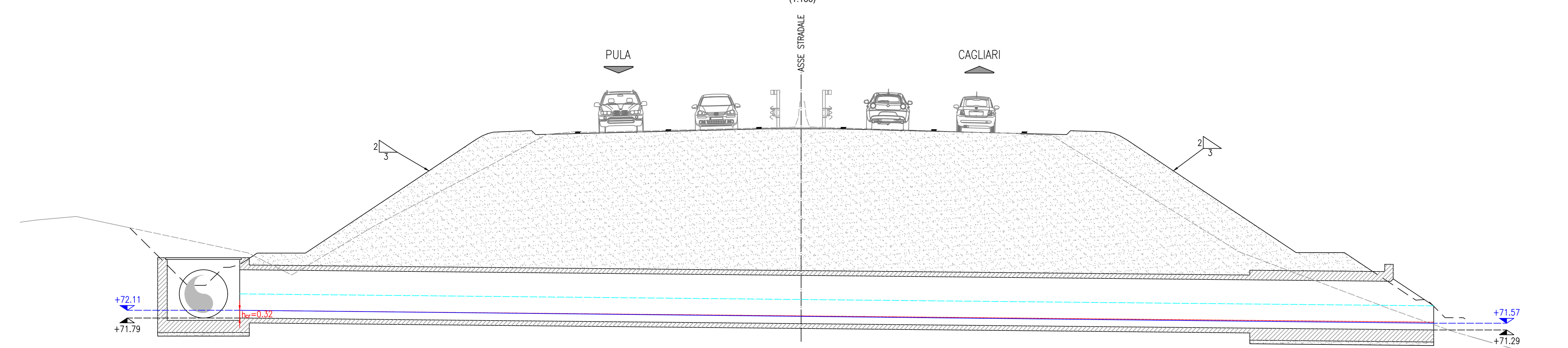
SEZIONE LONGITUDINALE TOMBINO km 21+959
PROFILO IDRAULICO (1:100)



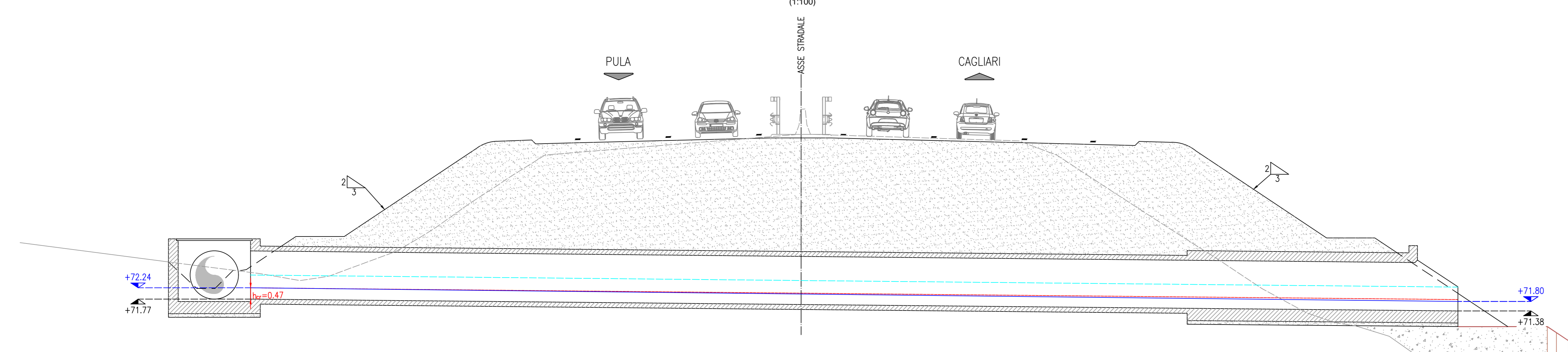
SEZIONE LONGITUDINALE TOMBINO km 22+159
PROFILO IDRAULICO (1:100)



SEZIONE LONGITUDINALE TOMBINO km 22+470
PROFILO IDRAULICO (1:100)



SEZIONE LONGITUDINALE TOMBINO km 22+545
PROFILO IDRAULICO (1:100)



anas GRUPPO FS ITALIANI **ANAS S.p.A.**
Direzione Progettazione e Realizzazione Lavori

S.S.195 "SULCITANA"
COMPLETAMENTO ITINERARIO CAGLIARI - PULA - LOTTO 2
COLLEGAMENTO CON LA S.S 130 E AEROPORTO CAGLIARI ELMAS
DAL Km 21+488,70 AL Km 23+900,00
RELAZIONE ARCHEOLOGICA E PROGETTAZIONE DEFINITIVA
PROGETTO DEFINITIVO cod. CA12

PROGETTAZIONE: ANAS - DIREZIONE PROGETTAZIONE E REALIZZAZIONE LAVORI

PROGETTISTA E RESPONSABILE INTEGRATORE PRESTAZIONI SPECIALISTICHE Ing. M. RASMELLI Data: 11/05/2020	IL GRUPPO DI PROGETTAZIONE: MANDATARIA PINI PINI SWISS ENGINEERS SA MANDANTE PINI PINI SWISS ENGINEERS Srl ITALIA MANDANTE
GRUPPO DI PROGETTAZIONE: Ing. D. BONADELLI Ing. M. TANZINI Ing. P. LOFFENMATO Ing. A. LUCIA Ing. A. PELLEGRINI Ing. C. CASTELLANO Ing. S.M. SUBERINI	
IL GEOLOGO: S. PIAZZOLI	
COORDINATORE PER LA SICUREZZA IN FASE DI PROGETTAZIONE: Ing. L. IOVINE	
VISTO: IL RESP. DEL PROCEDIMENTO Ing. M. COGHE	
PROTOCOLLO:	DATA:

IDROLOGIA E IDRAULICA
ATTRAVERSAMENTI IDRAULICI
SEZIONI LONGITUDINALI
TAVOLA 1 DI 2

CODICE PROGETTO	NOVITÀ FILE	REVISIONE	SCALA
PROGETTO	T00D00DRSL01B.dwg		
DP/CA/12	D/2001	B	1:100
D			
C			
B	REVISIONE A SEGUITO RICHIESTE GENIO CIVILE RS	Aprile 2021	S.BENZONI A. PULLI M. RASMELLI
A	PRIMA EMISSIONE	Giugno 2020	G. MONDINI A. PULLI M. RASMELLI
REV.	DESCRIZIONE	DATA	REDAITTO VERIFICATO APPROVATO