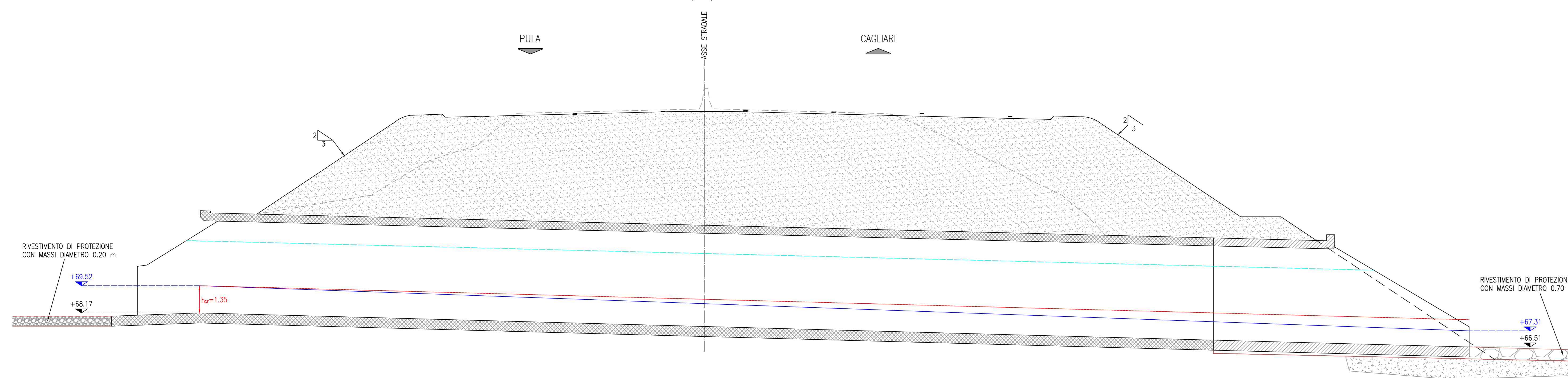


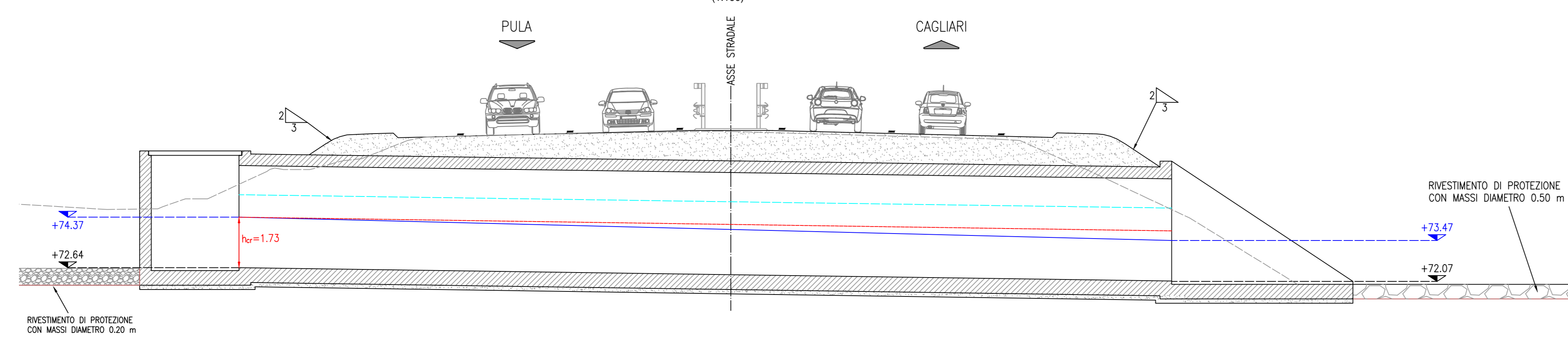
LEGENDA

- MASSIMO RIEMPIMENTO CONSENTITO (FRANCO GARANTITO 1m)
- LIVELLO PELO LIBERO RITORNO 200 ANNI
- ALTEZZA CRITICA PER TEMPO DI RITORNO DI 200 ANNI

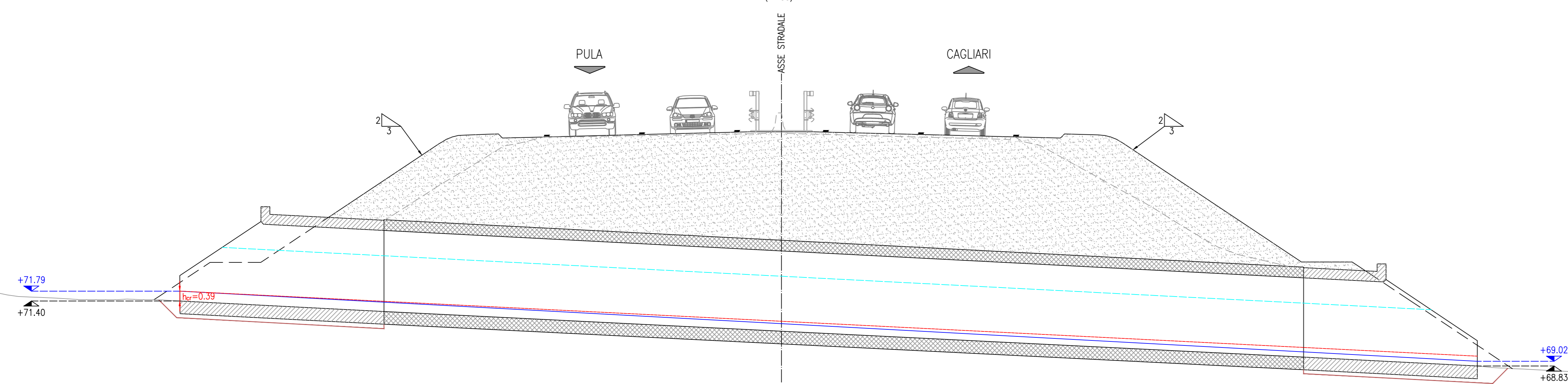
SEZIONE LONGITUDINALE TOMBINO km 22+583  
PROFILO IDRAULICO (1:100)



SEZIONE LONGITUDINALE TOMBINO km 23+680  
PROFILO IDRAULICO (1:100)



SEZIONE LONGITUDINALE TOMBINO km 23+890  
PROFILO IDRAULICO (1:100)



**anas** GRUPPO FS ITALIANI **ANAS S.p.A.**  
Direzione Progettazione e Realizzazione Lavori

**S.S.195 "SULCITANA"**  
**COMPLETAMENTO ITINERARIO CAGLIARI - PULA - LOTTO 2**  
COLLEGAMENTO CON LA S.S 130 E AEROPORTO CAGLIARI ELMAS  
DAL Km 21+488,70 AL Km 23+900,00  
RELAZIONE ARCHEOLOGICA E PROGETTAZIONE DEFINITIVA

PROGETTO DEFINITIVO cod. CA12

PROGETTAZIONE: ANAS - DIREZIONE PROGETTAZIONE E REALIZZAZIONE LAVORI

PROGETTISTA E RESPONSABILE INTEGRATORE PRESTAZIONI SPERIMENTALISTE Ing. M. RASANELLI Della Ragioneria Provinciale di Cagliari - P. 48/2	IL GRUPPO DI PROGETTAZIONE:  MANDATARIA <b>PINI</b> PINI SWISS ENGINEERS SA MANDANTE <b>PINI</b> PINI SWISS ENGINEERS Srl ITALIA MANDANTE
GRUPPO DI PROGETTAZIONE: Ing. D. BOMMADIES    Ing. M. TANZINI Ing. P. COFFENATO    Ing. A. LUCIA Ing. A. PELLEGRINI Ing. C. CASTELLANO Ing. S.M. SUBERINI	
IL GEOLOGO: S. PIAZZOLI	
COORDINATORE PER LA SICUREZZA IN FASE DI PROGETTAZIONE: Ing. L. IUVNE	
VISTO: IL RESP. DEL PROCEDIMENTO Ing. M. COGHE	
PROTOCOLLO:	DATA:

**IDROLOGIA E IDRAULICA**  
ATTRAVERSAMENTI IDRAULICI  
SEZIONI LONGITUDINALI  
TAVOLA 2 DI 2

CODICE PROGETTO	NOVITÀ FILE	REVISIONE	SCALA
PROGETTO	TO01D001DRSL02B.dwg		
DP/CA/12	D/2001	B	1:100
D			
C			
B	REVISIONE A SEGUITO RICHIESTE GENIO CIVILE RS	Aprile 2021	S. BENZONI    A. PÖLLI    M. RASANELLI
A	PRIMA EMISSIONE	Giugno 2020	G. MONDINI    A. PÖLLI    M. RASANELLI
REV.	DESCRIZIONE	DATA	REDAITTO    VERIFICATO    APPROVATO