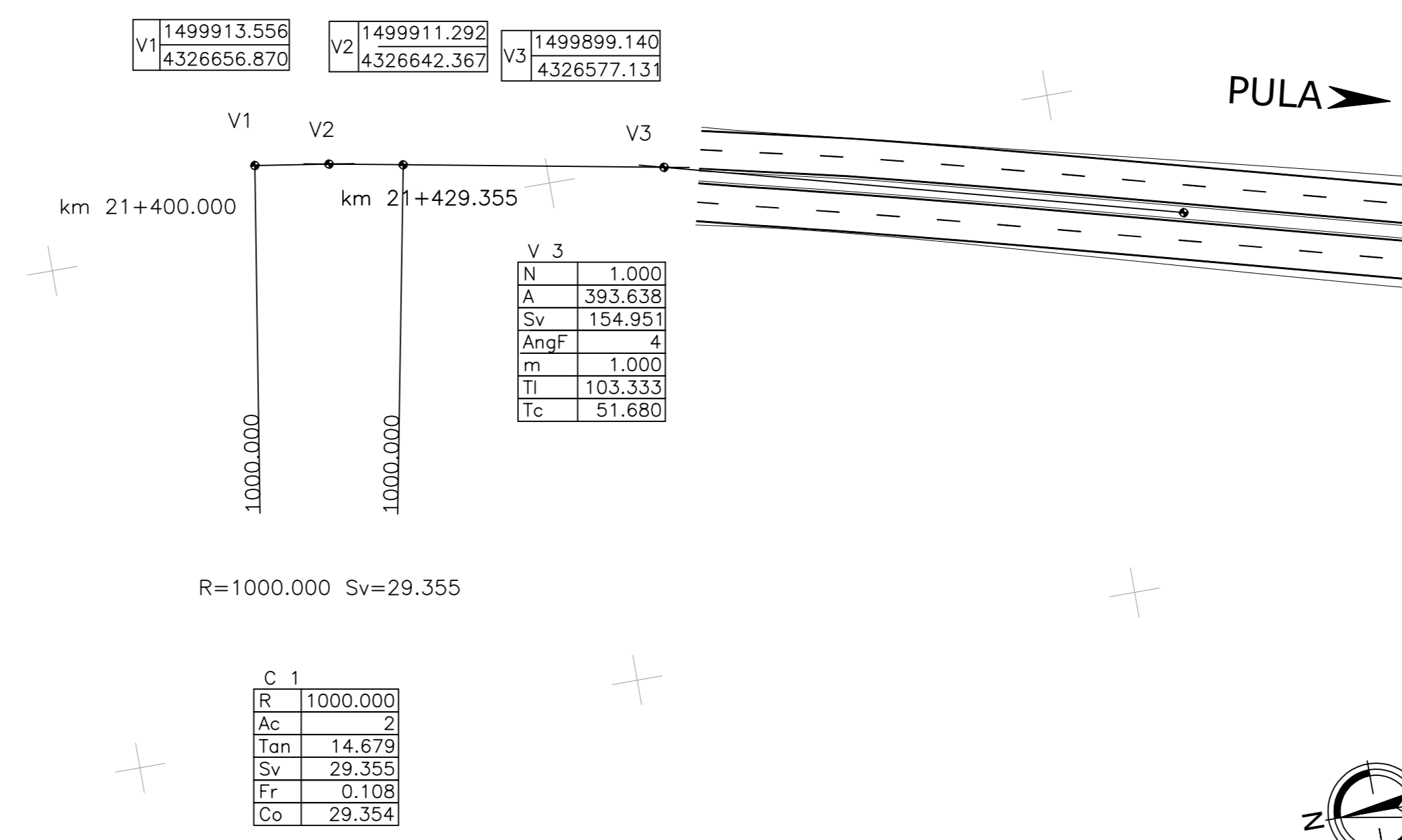
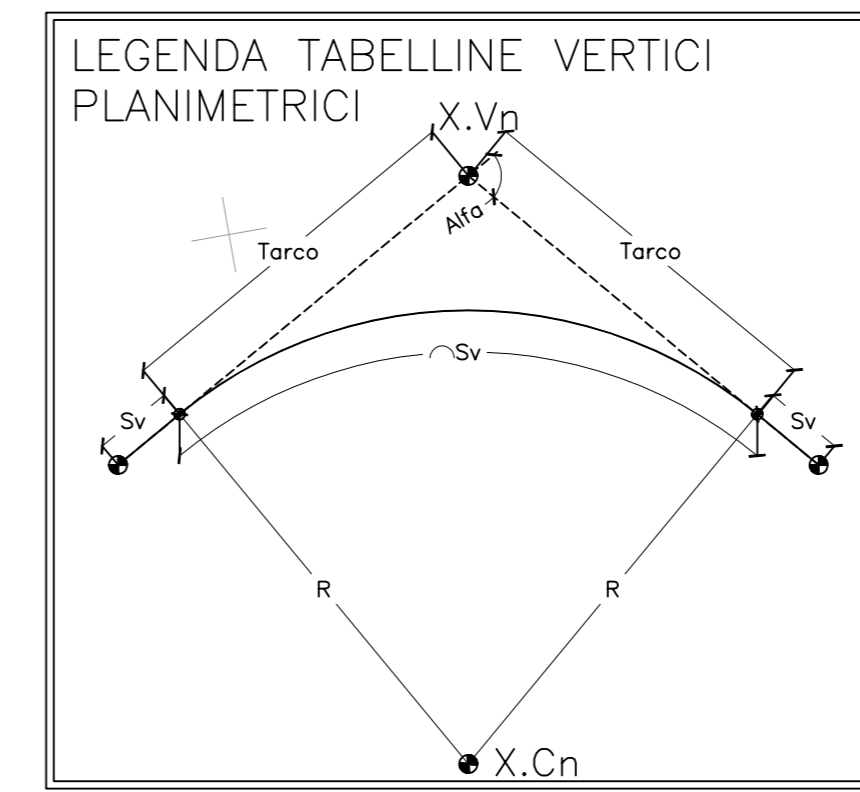
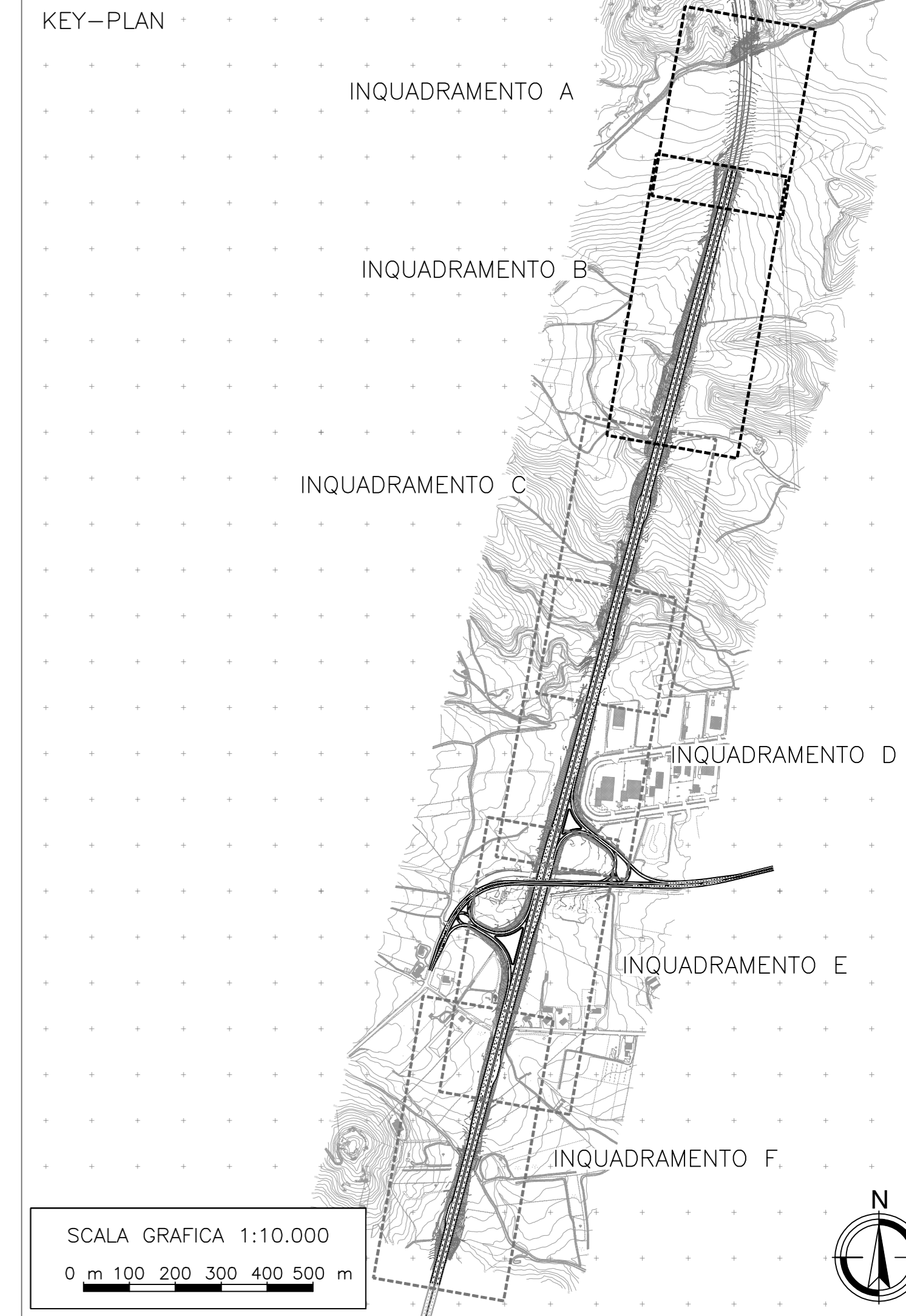


INQUADRAMENTO A
Da prog. km 21+150 a km 21+575

Unità di misura:
Coordinate e lunghezze: [m]
Misurazioni angolari: [°]

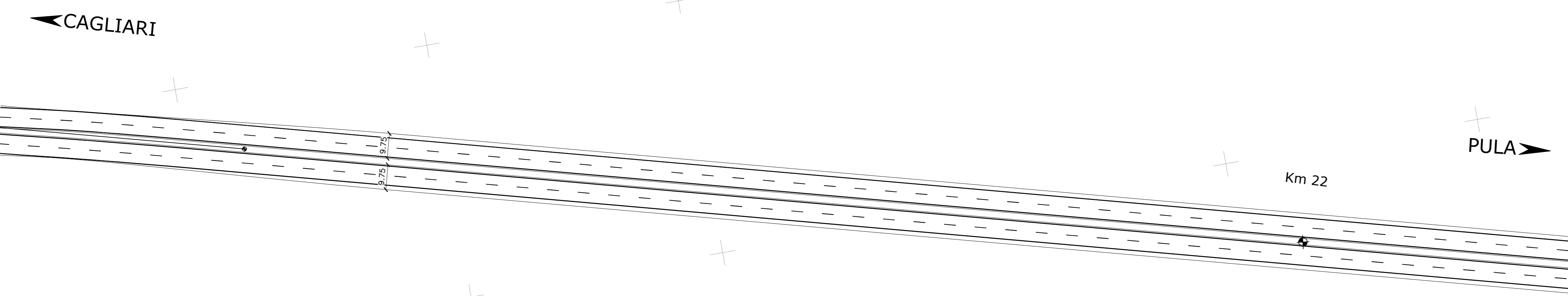


SCALA GRAFICA 1:1.000
0 m 10 20 30 40 50 m



SCALA GRAFICA 1:10.000
0 m 100 200 300 400 500 m

INQUADRAMENTO B
Da prog. km 21+500 a km 22+100



SCALA GRAFICA 1:1.000
0 m 10 20 30 40 50 m



ANAS S.p.A.
Direzione Progettazione e Realizzazione Lavori

S.S.195 "SULCITANA"
COMPLETAMENTO ITINERARIO CAGLIARI - PULA - LOTTO 2
COLLEGAMENTO CON LA S.S 130 E AEROPORTO CAGLIARI ELMAS
DAL Km 21+488,70 AL Km 23+900,00
RELAZIONE ARCHEOLOGICA E PROGETTAZIONE DEFINITIVA

PROGETTO DEFINITIVO cod. CA12

PROGETTAZIONE: ANAS - DIREZIONE PROGETTAZIONE E REALIZZAZIONE LAVORI

PROGETTISTA E RESPONSABILE INTEGRATORE PRESTAZIONI SPECIALISTICHE
Ing. M. RASIMELLI
Ordine Ingegneri Provincia di Perugia n° 4532

GRUPPO DI PROGETTAZIONE
Ing. D. BONADIES Ing. M. TANZINI
Ing. P. LOSPENNATO Ing. A. LUCIA
Ing. S. PELLEGRINI
Ing. A. POLLU
Ing. C. CASTELLANO
Ing. G.N. GUERRINI

IL GEOLOGO
S. PIAZZOLI

COORDINATORE PER LA SICUREZZA IN FASE DI PROGETTAZIONE
Ing. L. IOVINE

VISTO: IL RESP. DEL PROCEDIMENTO
Ing. M. COGHE

IL GRUPPO DI PROGETTAZIONE:



MANDATARIA

PINI SWISS ENGINEERS SA
SWISS
MANDANTE

PINI SWISS ENGINEERS Srl
ITALIA
MANDANTE

PROTOCOLLO _____ DATA: _____

PROGETTO STRADALE
ASSE PRINCIPALE
PLANIMETRIA DI TRACCIAMENTO
KM 21+150 - KM 22+100

CODICE PROGETTO		NOME FILE		REVISIONE	SCALA
PROGETTO	LV. PROG. N. PROG.	P00PS00TRAPT01A.dwg			
DPCA12	D 2001	CODICE ELAB. P00PS00TRAPT01		A	1:1.000
D					
C					
B					
A	PRIMA EMISSIONE	Giugno 2020	G.N. GUERRINI	A. POLLU	M. RASIMELLI
REV.	DESCRIZIONE	DATA	REDATTO	VERIFICATO	APPROVATO