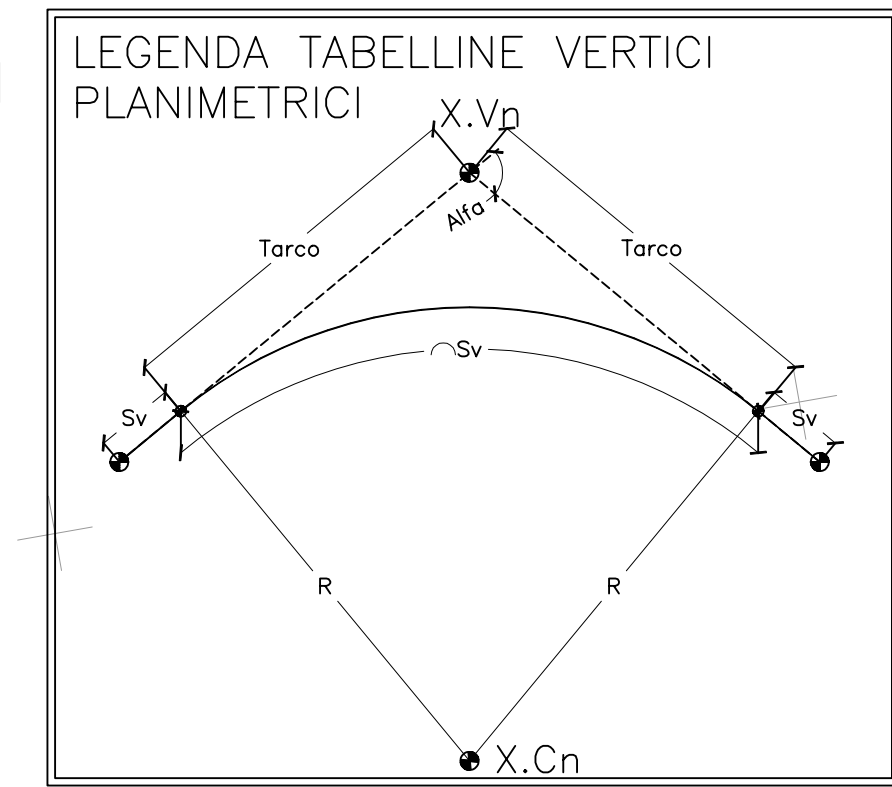


INQUADRAMENTO C
Da prog. km 22+100 a km 22+675

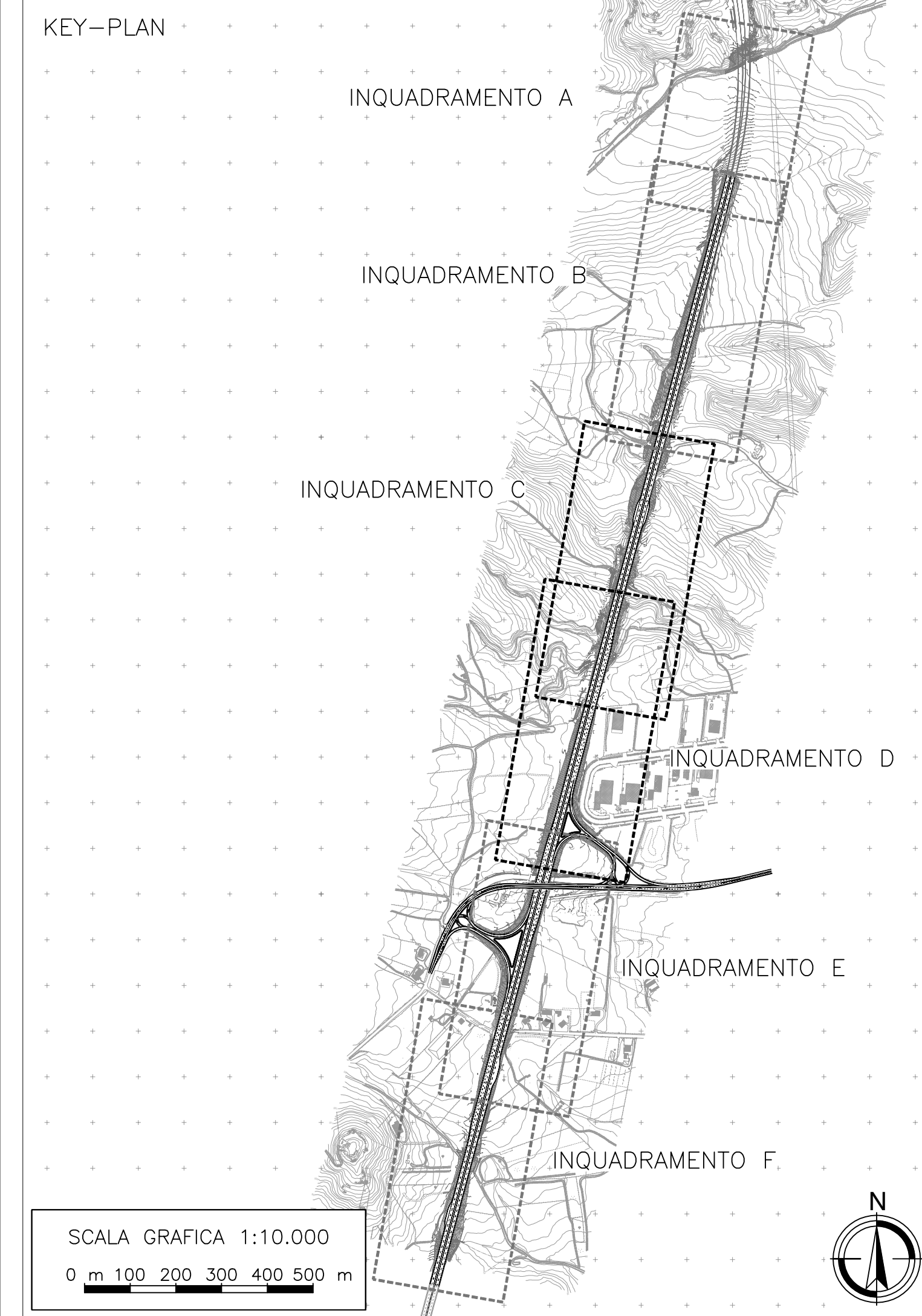
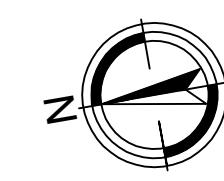
← CAGLIARI

PULA →

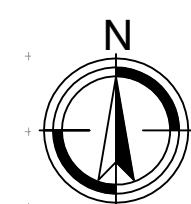
Unità di misura:
Coordinate e lunghezze: [m]
Misurazioni angolari: [°]



SCALA GRAFICA 1:1.000
0 m 10 20 30 40 50 m



SCALA GRAFICA 1:10.000
0 m 100 200 300 400 500 m



INQUADRAMENTO D
Da prog. km 22+450 a km 23+050

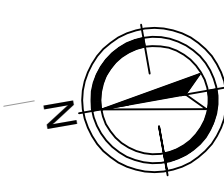
← CAGLIARI

PULA →

$L=2415.560$ $Az=255$

Km 23

SCALA GRAFICA 1:1.000
0 m 10 20 30 40 50 m





ANAS S.p.A.
Direzione Progettazione e Realizzazione Lavori

S.S.195 "SULCITANA"
COMPLETAMENTO ITINERARIO CAGLIARI - PULA - LOTTO 2
COLLEGAMENTO CON LA S.S 130 E AEROPORTO CAGLIARI ELMAS
DAL Km 21+488,70 AL Km 23+900,00
RELAZIONE ARCHEOLOGICA E PROGETTAZIONE DEFINITIVA

PROGETTO DEFINITIVO	cod. CA12		
PROGETTAZIONE: ANAS - DIREZIONE PROGETTAZIONE E REALIZZAZIONE LAVORI			
<p>PROGETTISTA E RESPONSABILE INTEGRATORE PRESTAZIONI SPECIALISTICHE Ing. M. RASIMELLI Ordine Ingegneri Provincia di Perugia n° 4632</p> <p>GRUPPO DI PROGETTAZIONE Ing. D. BONADIES Ing. M. TANZINI Ing. P. LOSPENNATO Ing. A. LUCIA Ing. S. PELLEGRINI Ing. A. POLLI Ing. C. CASTELLANO Ing. G.N. GUERRINI</p> <p>IL GEOLOGO S. PIAZZOLI</p> <p>COORDINATORE PER LA SICUREZZA IN FASE DI PROGETTAZIONE Ing. L. IOVINE</p> <p>VISTO: IL RESP. DEL PROCEDIMENTO Ing. M. COGHE</p>	<p>IL GRUPPO DI PROGETTAZIONE:</p>  <p>MANDATARIA</p>  <p>PINI PINI SWISS ENGINEERS SA SWISS MANDANTE</p>  <p>PINI PINI SWISS ENGINEERS Srl ITALIA MANDANTE</p>		
PROTOCOLLO	DATA:		
<p>PROGETTO STRADALE ASSE PRINCIPALE PLANIMETRIA DI TRACCIAMENTO KM 22+100 - KM 23+050</p>			
CODICE PROGETTO	NOME FILE	REVISIONE	SCALA
PROGETTO	P00PS00TRAPT02A.dwg		
PROG. LIV. PRG. N. PRG.			
DPCA12 D 2001			
CODICE ELAB.	P00PS00TRAPT02		
		A	1:1.000
D			
C			
B			
A	PRIMA EMISSIONE	Giugno 2020	G.N. GUERRINI A. POLLI M. RASIMELLI
REV.	DESCRIZIONE	DATA	REDATTO VERIFICATO APPROVATO