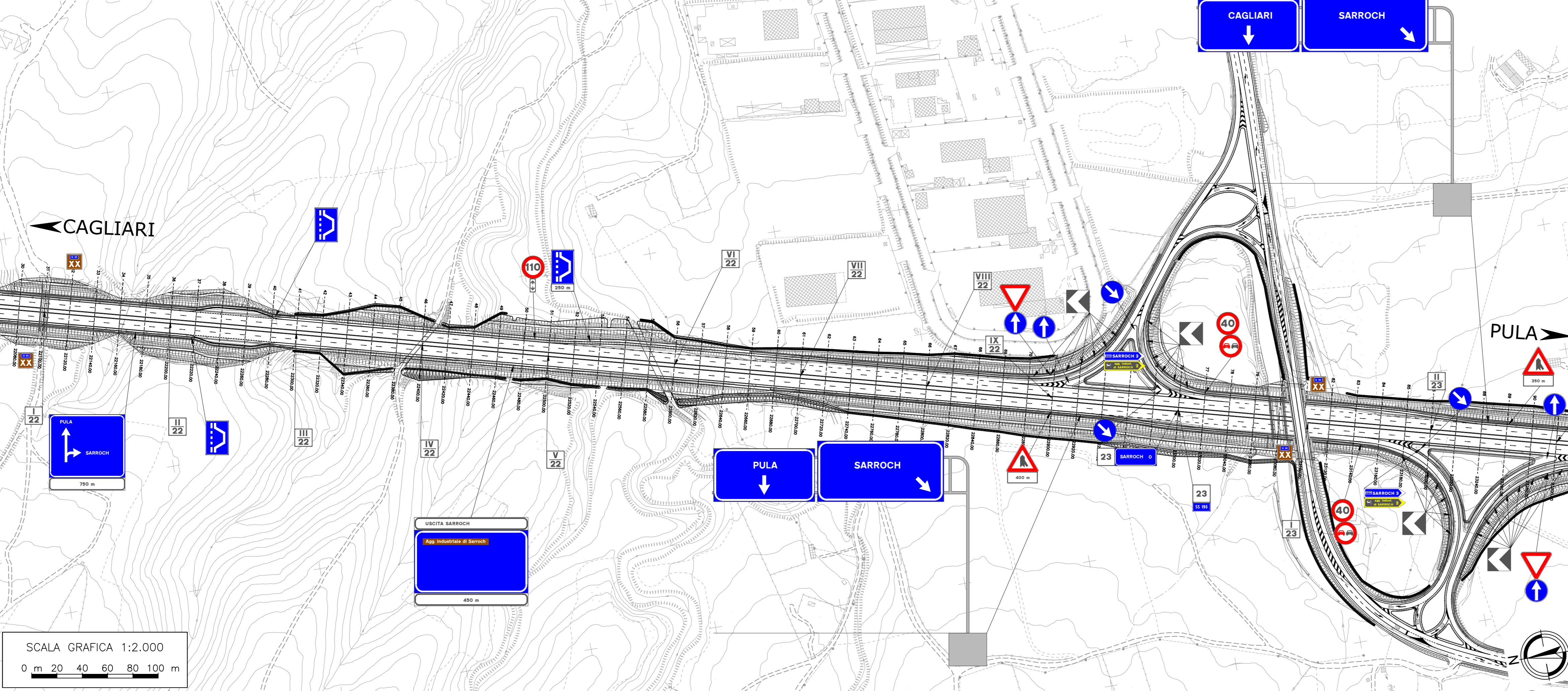
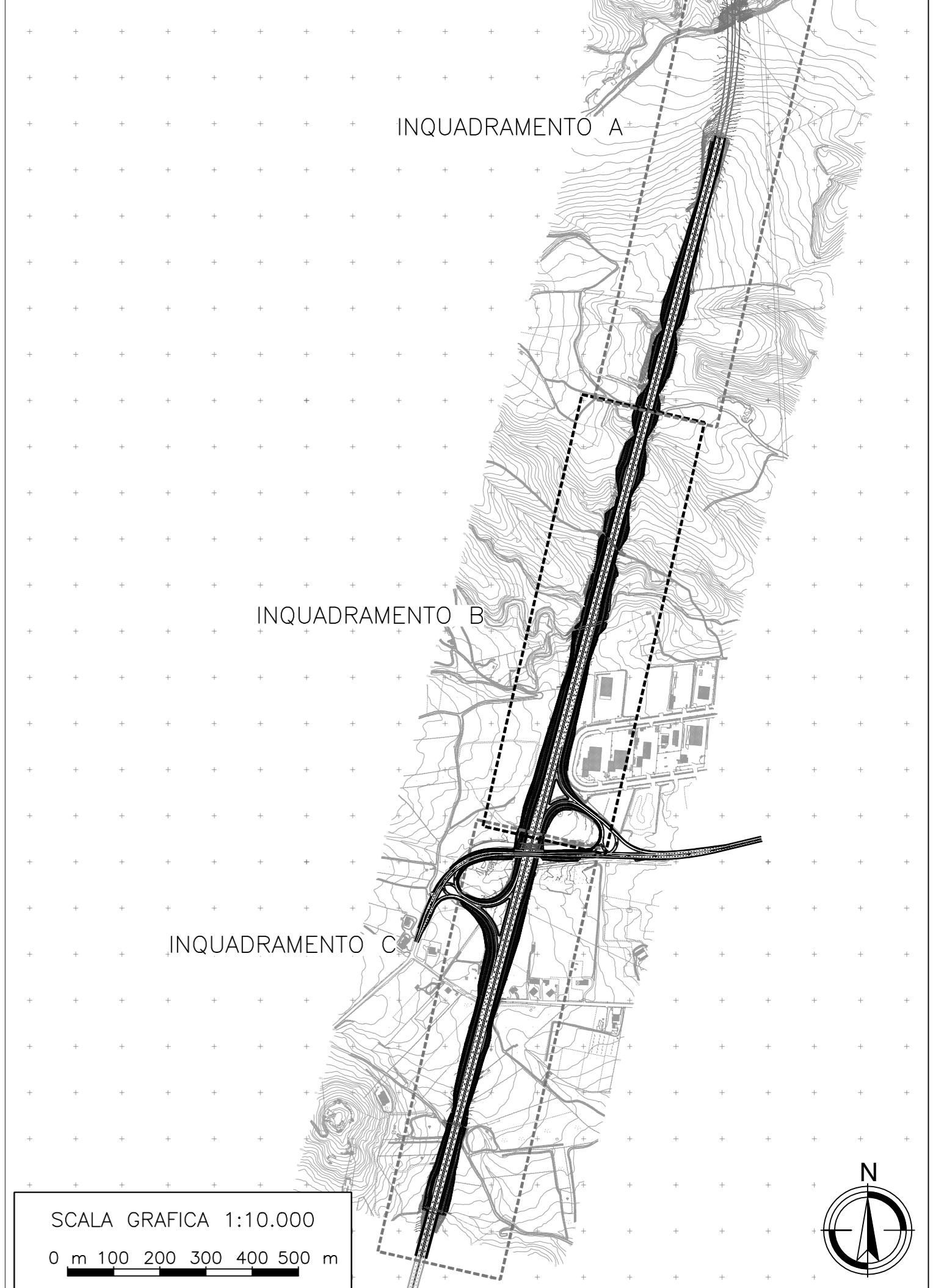


INQUADRAMENTO B
Da prog. km 22+100 a km 23+050

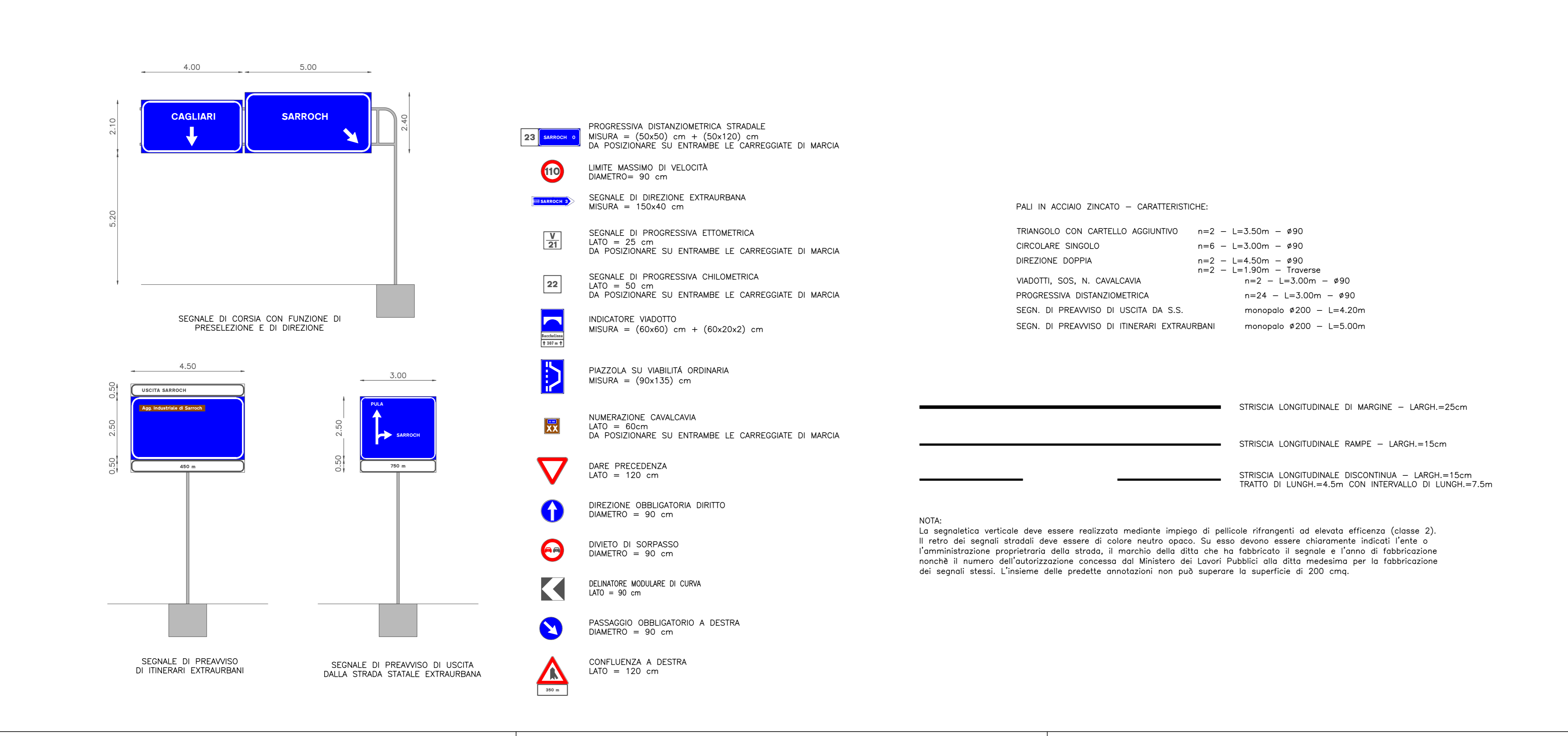


KEY-PLAN



SCALA GRAFICA 1:2.000
0 m 20 40 60 80 100 m

SCALA GRAFICA 1:10.000
0 m 100 200 300 400 500 m





ANAS S.p.A.
Direzione Progettazione e Realizzazione Lavori

S.S.195 "SULCITANA"
COMPLETAMENTO ITINERARIO CAGLIARI - PULA - LOTTO 2
COLLEGAMENTO CON LA S.S 130 e AEROPORTO CAGLIARI ELMAS
DAL Km 21+488,70 AL Km 23+900,00
RELAZIONE ARCHEOLOGICA e PROGETTAZIONE DEFINITIVA

PROGETTO DEFINITIVO

cod. CA12

PROGETTAZIONE: ANAS - DIREZIONE PROGETTAZIONE E REALIZZAZIONE LAVORI

PROGETTISTA E RESPONSABILE INTEGRATORE PRESTAZIONI SPECIALISTICHE
Ing. M. RASIMELLI
Ordine Ingegneri Provincia di Perugia n° 4532

GRUPPO DI PROGETTAZIONE
Ing. D. BONADIES Ing. M. TANZINI
Ing. P. LOSPENNATO Ing. A. LUCIA
Ing. A. POLLI
Ing. C. CASTELLANO
Ing. G.N. GUERRINI

IL GEOLOGO
S. PIAZZOLI

COORDINATORE PER LA SICUREZZA IN FASE DI PROGETTAZIONE
Ing. L. IOVINE

VISTO: IL RESP. DEL PROCEDIMENTO
Ing. M. COGHE

PROTOCOLLO DATA:

IL GRUPPO DI PROGETTAZIONE:



PINI PINI SWISS ENGINEERS SA
SWISS
MANDANTE

PINI PINI SWISS ENGINEERS Srl
ITALIA
MANDANTE

PROGETTO STRADALE
SEGNALETICA E BARRIERE DI SICUREZZA
PLANIMETRIA SEGNALETICA
KM 22+100 - KM 23+050

CODICE PROGETTO		NOME FILE		REVISIONE	SCALA
PROGETTO	LV. PRG. N. PRG.	P00PS00TRAPN06A.dwg			
DPCA12	D 2001	CODICE ELAB. P00PS00TRAPN06		A	1:2.000
D					
C					
B					
A	PRIMA EMISSIONE	Giugno 2020	G.N. GUERRINI	A. POLLI	M. RASIMELLI
REV.	DESCRIZIONE	DATA	REDATTO	VERIFICATO	APPROVATO