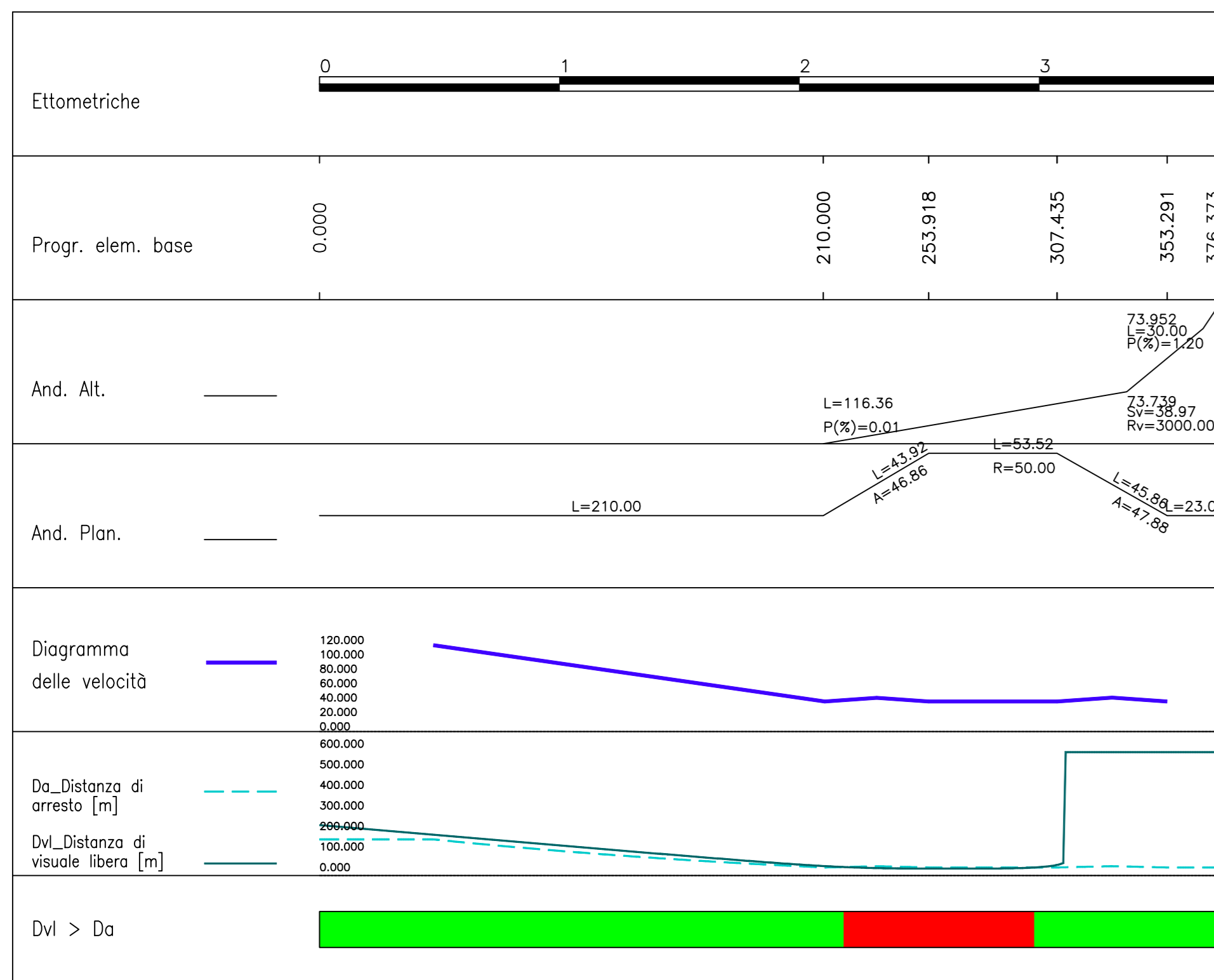
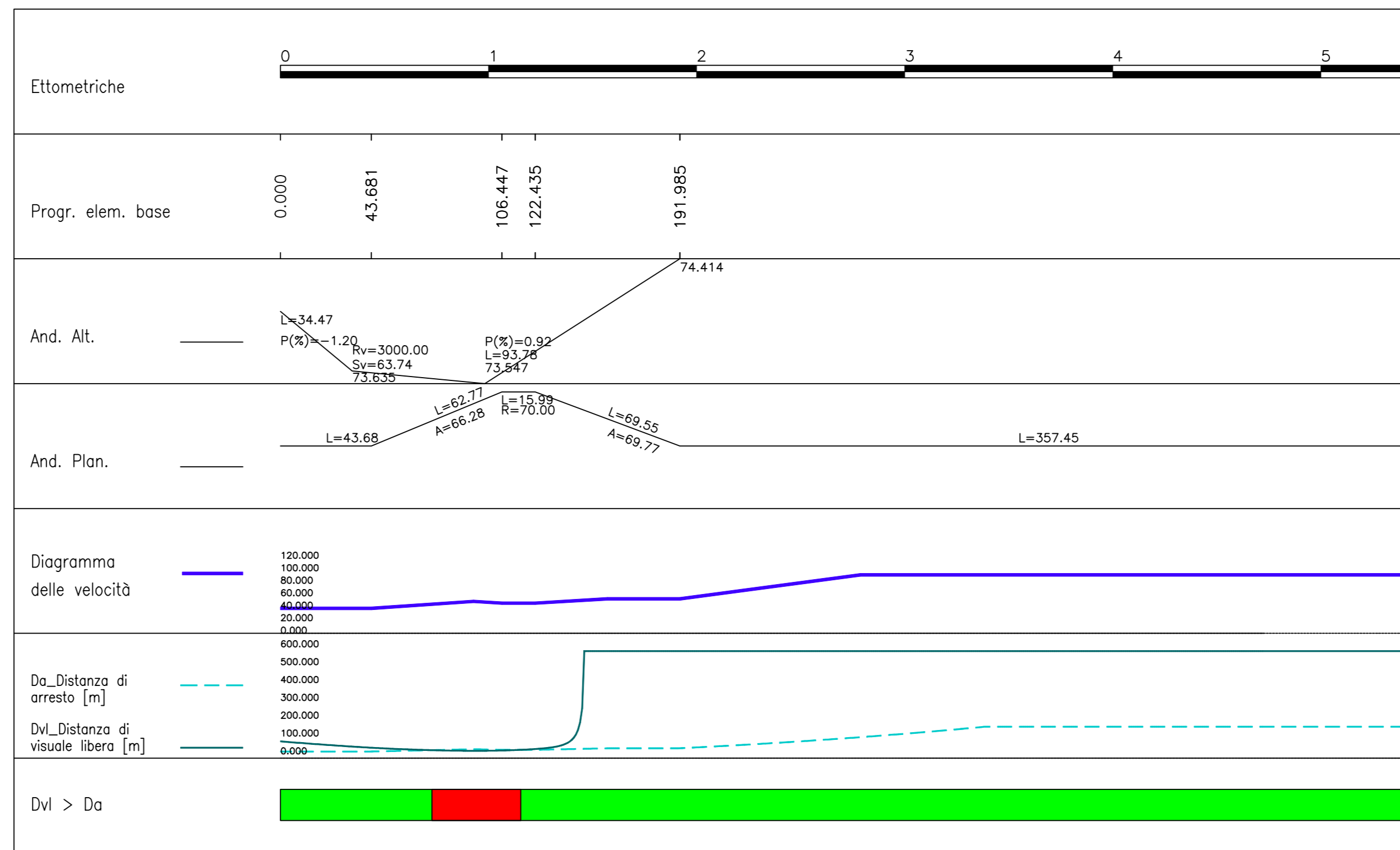


DIAGRAMMI DI VELOCITÀ E VISUALE LIBERA – RAMPA A



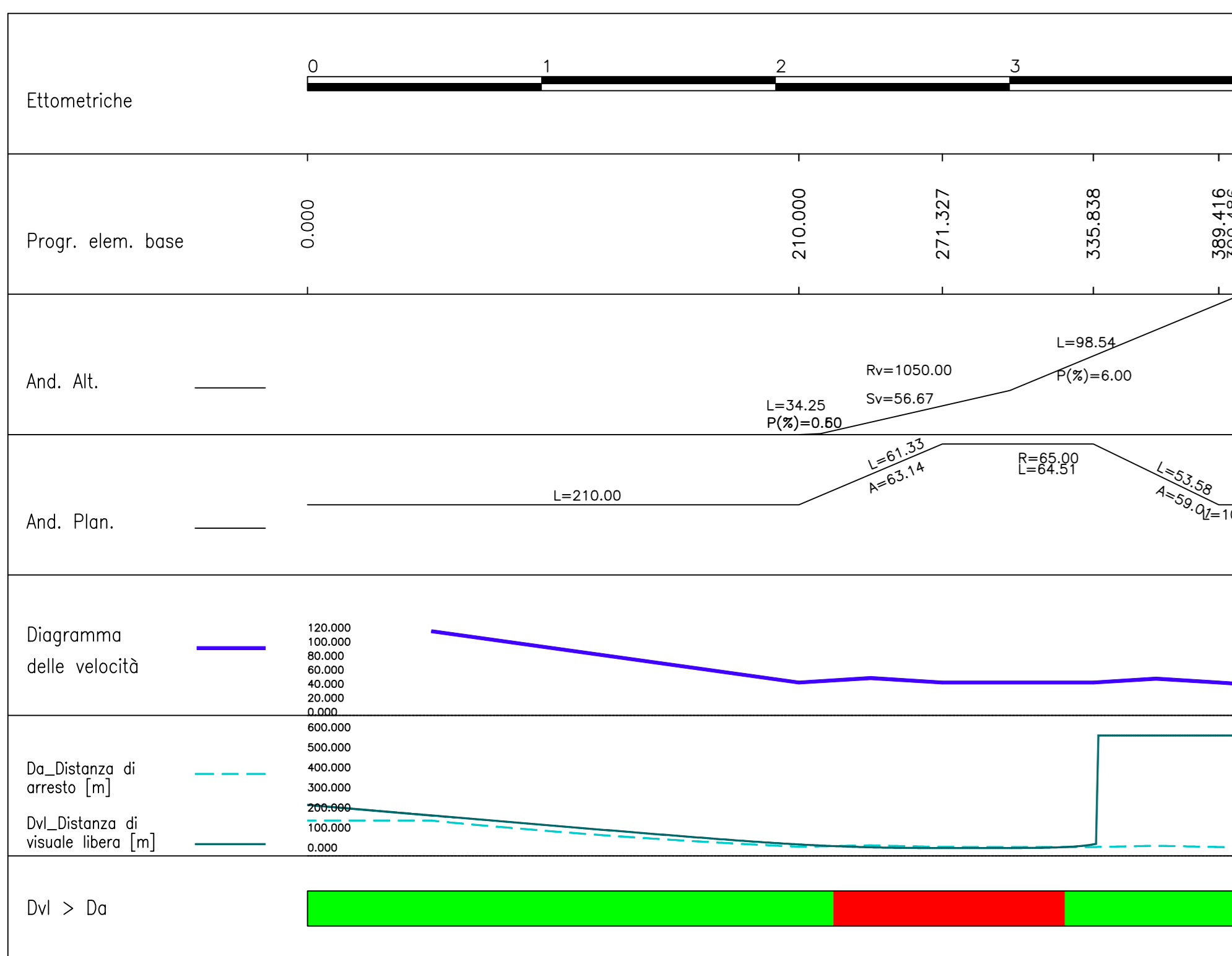
SCALA GRAFICA 1:2.000
0 m 20 40 60 80 100 m

DIAGRAMMI DI VELOCITÀ E VISUALE LIBERA – RAMPA B



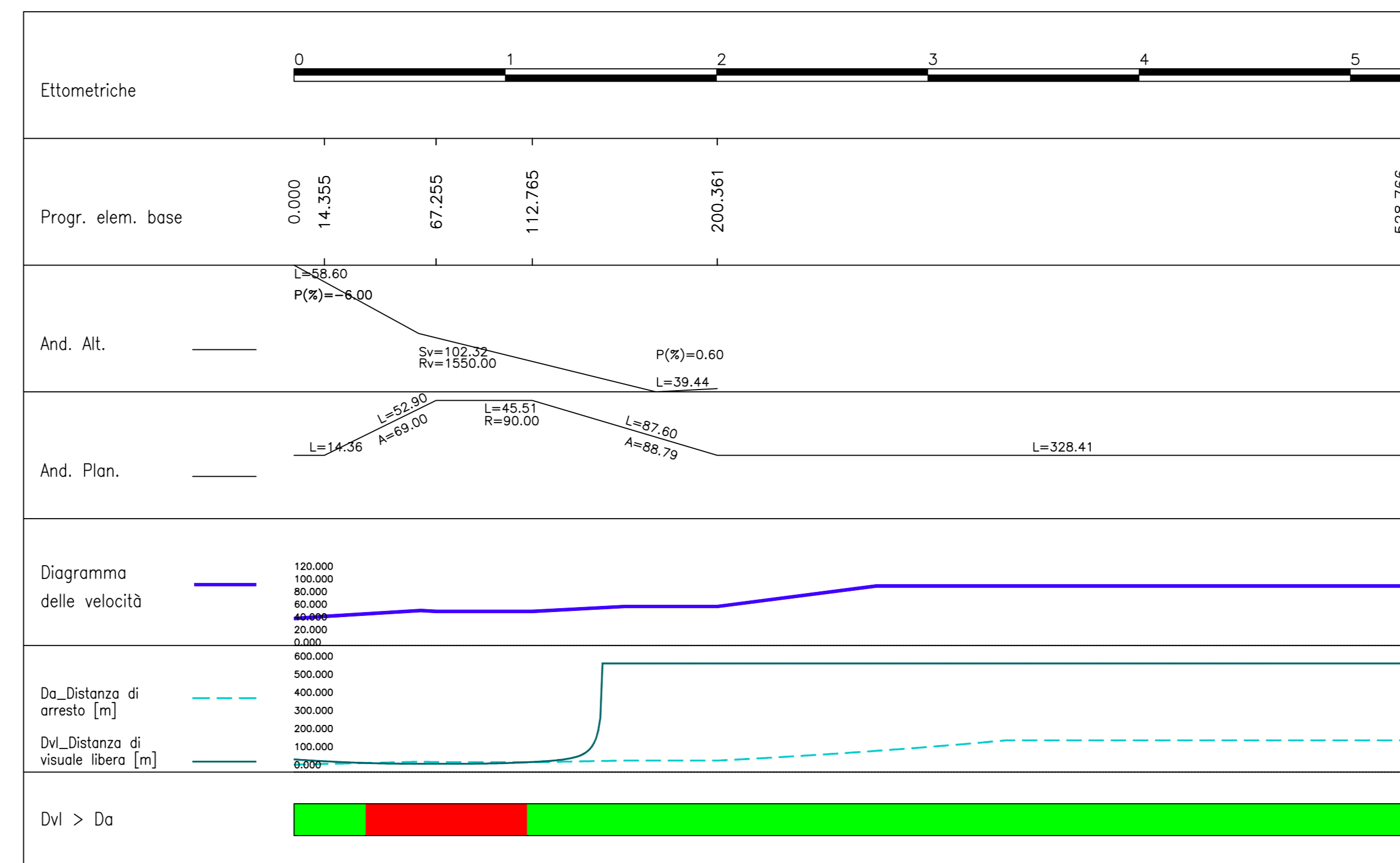
SCALA GRAFICA 1:2.000
0 m 20 40 60 80 100 m

DIAGRAMMI DI VELOCITÀ E VISUALE LIBERA – RAMPA C



SCALA GRAFICA 1:2.000
0 m 20 40 60 80 100 m

DIAGRAMMI DI VELOCITÀ E VISUALE LIBERA – RAMPA D



SCALA GRAFICA 1:2.000
0 m 20 40 60 80 100 m



ANAS S.p.A.
Direzione Progettazione e Realizzazione Lavori

S.S.195 "SULCITANA"
COMPLETAMENTO ITINERARIO CAGLIARI - PULA - LOTTO 2
COLLEGAMENTO CON LA S.S 130 e AEROPORTO CAGLIARI ELMAS
DAL Km 21+488,70 AL Km 23+900,00
RELAZIONE ARCHEOLOGICA E PROGETTAZIONE DEFINITIVA

PROGETTO DEFINITIVO

COD. CA12

PROGETTAZIONE: ANAS - DIREZIONE PROGETTAZIONE E REALIZZAZIONE LAVORI

PROGETTISTA E RESPONSABILE INTEGRATORE PRESTAZIONI
SPECIALISTICHE
Ing. M. RASIMELLI
Ordine Ingegneri Provincia di Perugia n° 4532

GRUPPO DI PROGETTAZIONE
Ing. D. BONADIES Ing. M. TANZINI
Ing. P. LOSPENNATO Ing. A. LUCIA
Ing. A. POLLI
Ing. C. CASTELLANO
Ing. G.N. GUERRINI

IL GEOLOGO
S. PIAZZOLI

COORDINATORE PER LA SICUREZZA IN FASE DI PROGETTAZIONE
Ing. L. IOVINE

VISTO: IL RESP. DEL PROCEDIMENTO
Ing. M. COGHE

IL GRUPPO DI PROGETTAZIONE:




MANDATARIA

PINI PINI SWISS ENGINEERS SA
SWISS
Via Belfort 7 - 40010 Lugano - Svizzera

MANDANTE

PINI PINI SWISS ENGINEERS Srl
ITALIA
Via Belfort 7 - 40010 Lugano - Svizzera

PROGETTO STRADALE
SVINCOLO SARAS - KM 23+078.74
DIAGRAMMI DI VELOCITA' E VISUALE LIBERA
RAMPE SVINCOLO

CODICE PROGETTO		NOME FILE		REVISIONE	SCALA
V01PS00TRADG01A.dwg					
PROGETTO	LIV. PRD.	N. PRD.	CODICE ELAB.		
DPCA12	D	2001	V01PS00TRADG01	A	1:2.000
D					
C					
B					
A	PRIMA EMISSIONE	Giugno 2020	G.N. GUERRINI	A. POLLI	M. RASIMELLI
REV.	DESCRIZIONE	DATA	REDATTO	VERIFICATO	APPROVATO