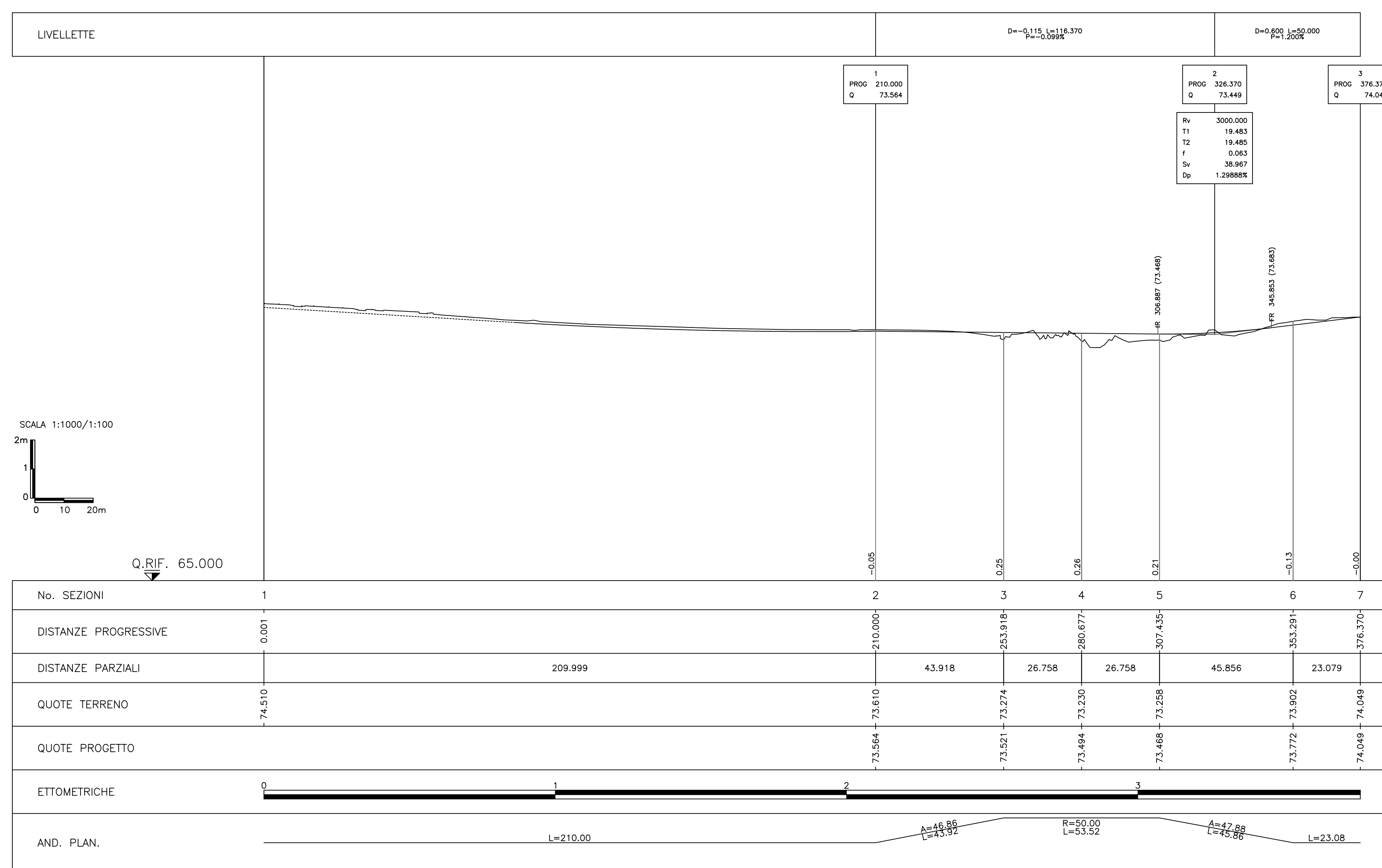




PROFILO RAMPA A



PROFILO RAMPA B



S.S.195 "SULCITANA"
COMPLETAMENTO ITINERARIO CAGLIARI - PULA - LOTTO 2
 COLLEGAMENTO CON LA S.S 130 E AEROPORTO CAGLIARI ELMAS
 DAL Km 21+488,70 AL Km 23+900,00
 RELAZIONE ARCHEOLOGICA E PROGETTAZIONE DEFINITIVA

PROGETTO DEFINITIVO cod. CA12

PROGETTAZIONE: ANAS - DIREZIONE PROGETTAZIONE E REALIZZAZIONE LAVORI

PROGETTISTA E RESPONSABILE INTEGRATORE PRESTAZIONI SPECIALISTICHE Ing. M. RASIMELLI Ordine Ingegneri Provincia di Perugia n° 4032	IL GRUPPO DI PROGETTAZIONE: Ing. D. BONANDES Ing. M. TANZINI Ing. P. LOFFENATO Ing. A. LUCIA Ing. S. PELLEGRINI Ing. A. POLI Ing. C. CASTELLANO Ing. G.N. GUERRINI
IL GEOLOGO S. FRACOLI	MANDATARIA PINI SWISS ENGINEERS SA MANDANTE PINI SWISS ENGINEERS Srl MANDANTE
COORDINATORE PER LA SICUREZZA IN FASE DI PROGETTAZIONE Ing. L. IONNE	VISTO: IL RESP. DEL PROCEDIMENTO Ing. M. COGHE
PROTOCOLLO	DATA:

PROGETTO STRADALE
 SVINCOLO SARAS - KM 23+078.74
 PROFILO LONGITUDINALE
 RAMPE A E B

CODICE PROGETTO	NO. FILE	REVISIONE	SCALA
PROGETTO	V01PS00TRAF01A.dwg		
D.P.C.A.12	2001	A	varie
D			
C			
B			
A	PRIMA EMISSIONE	Giugno 2020	G.N. GUERRINI A. POLI M. RASIMELLI
REV.	DESCRIZIONE	DATA	REDDATTO VERIFICATO APPROVATO