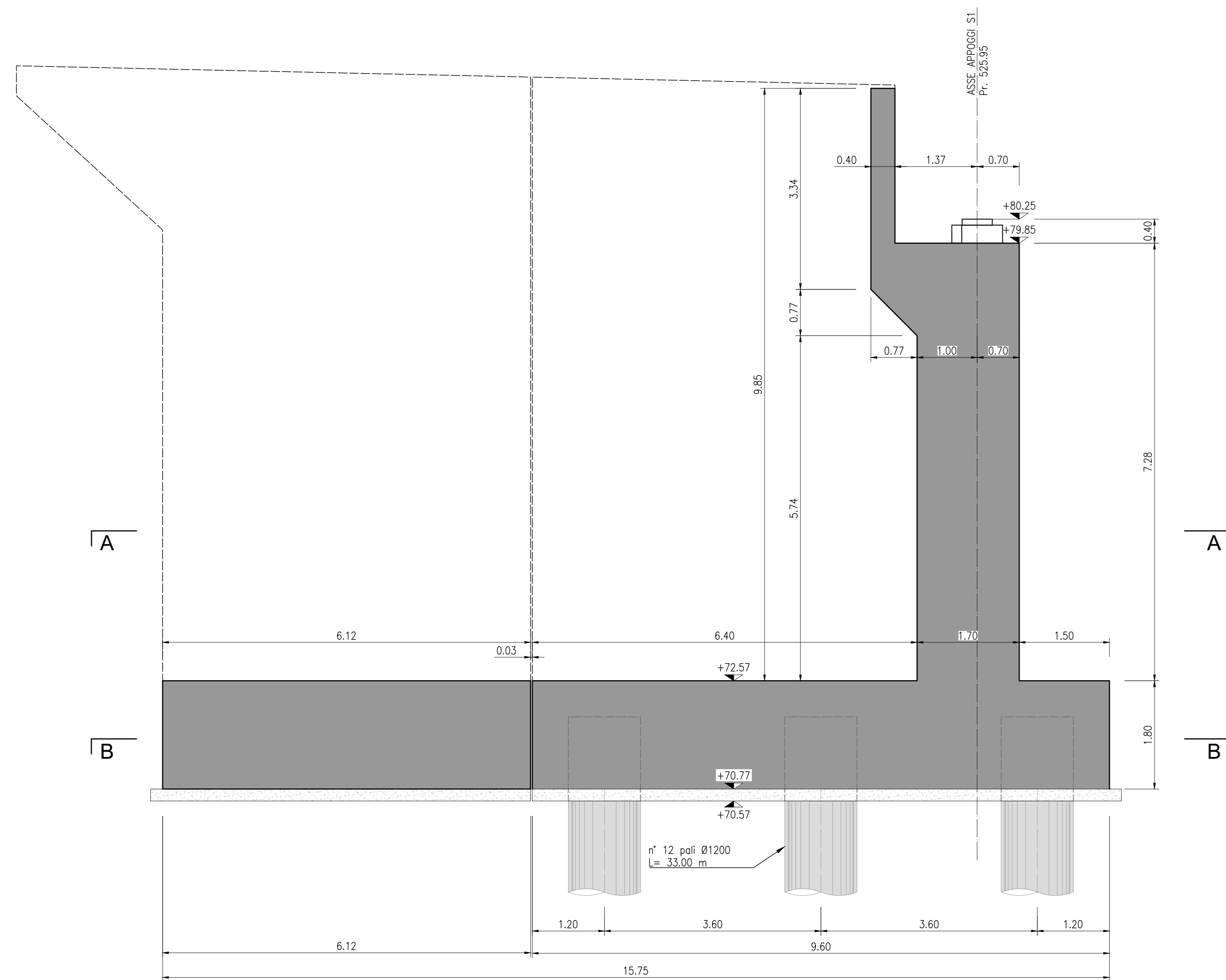
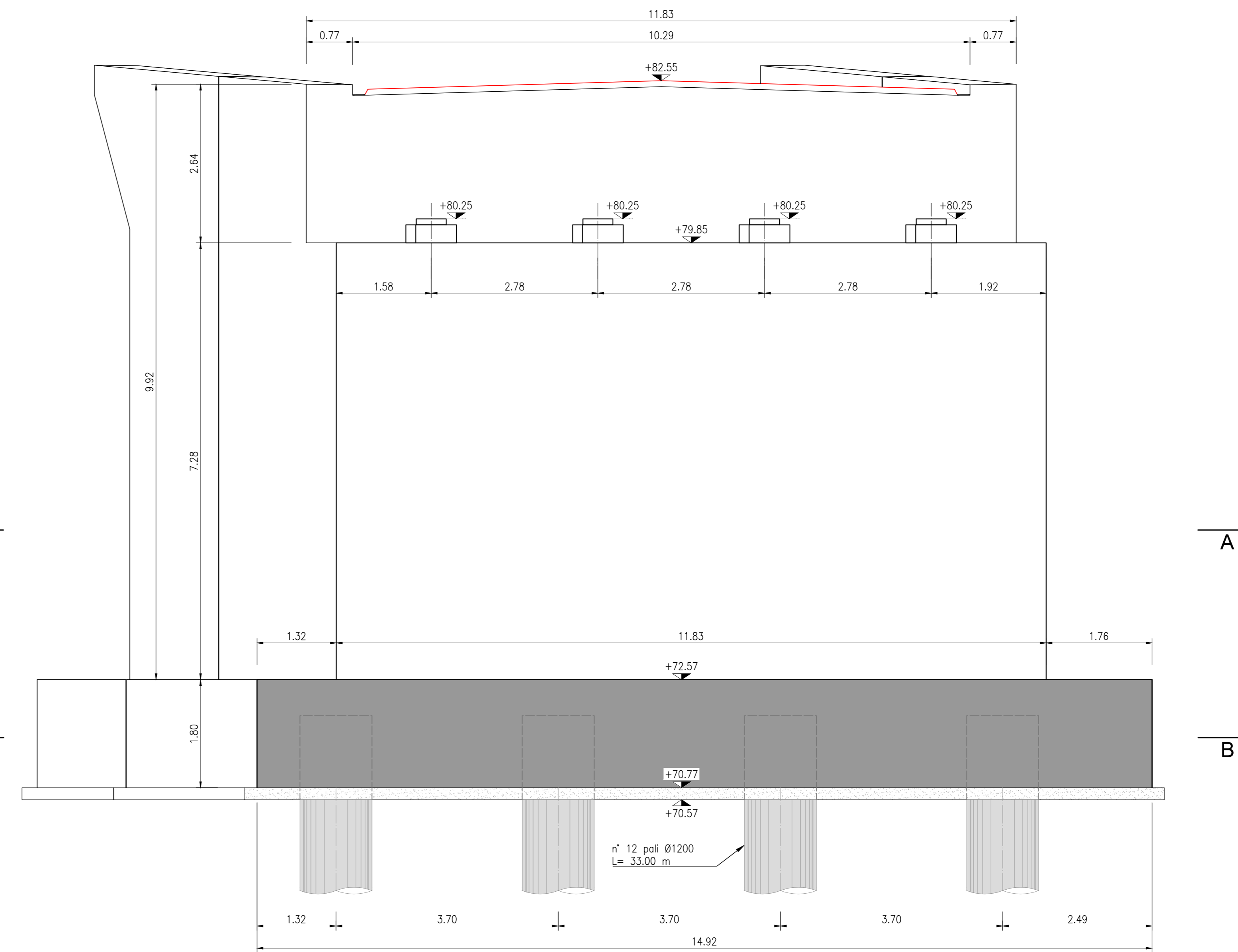


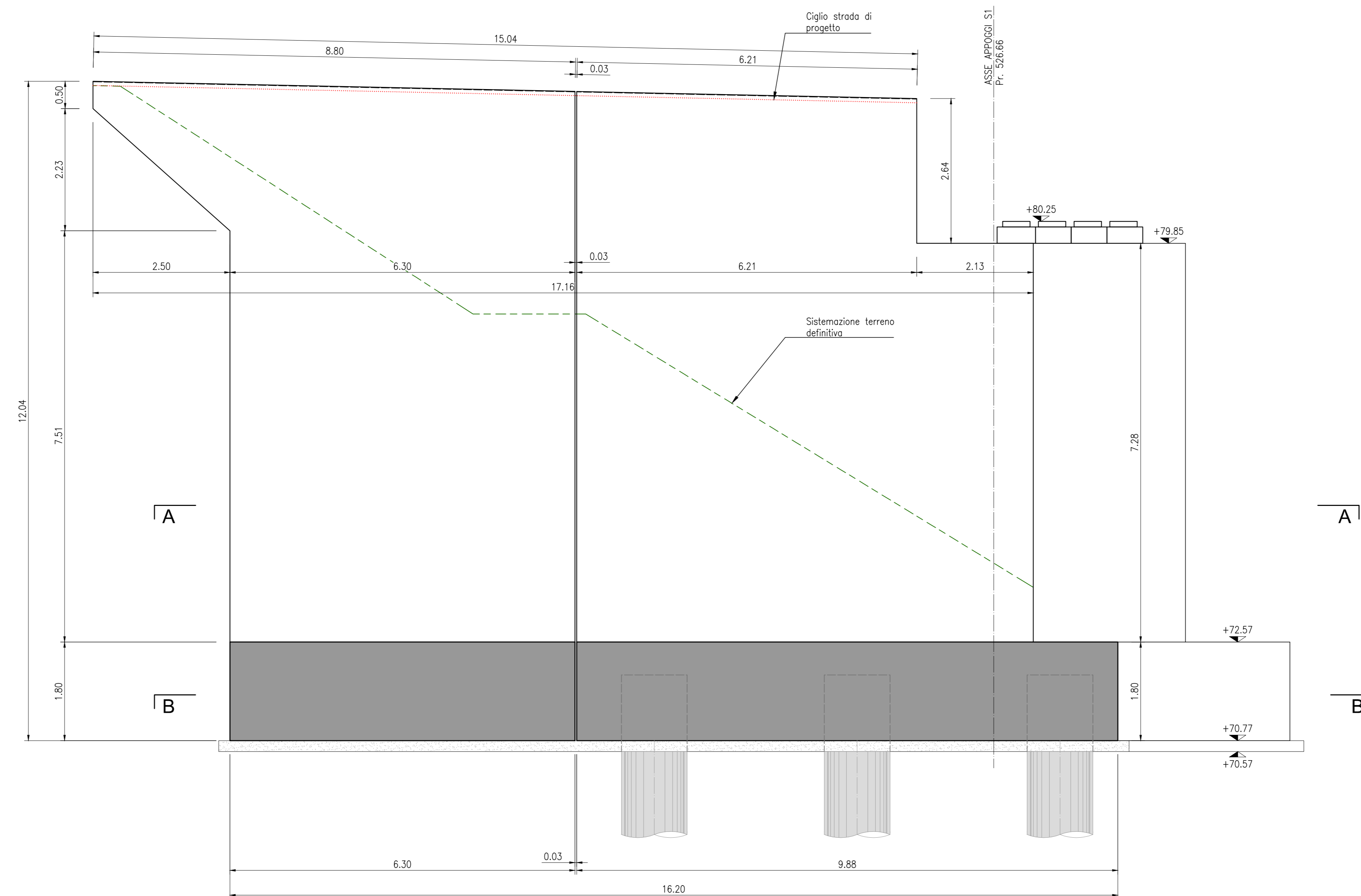
SEZIONE C-C
(1:50)



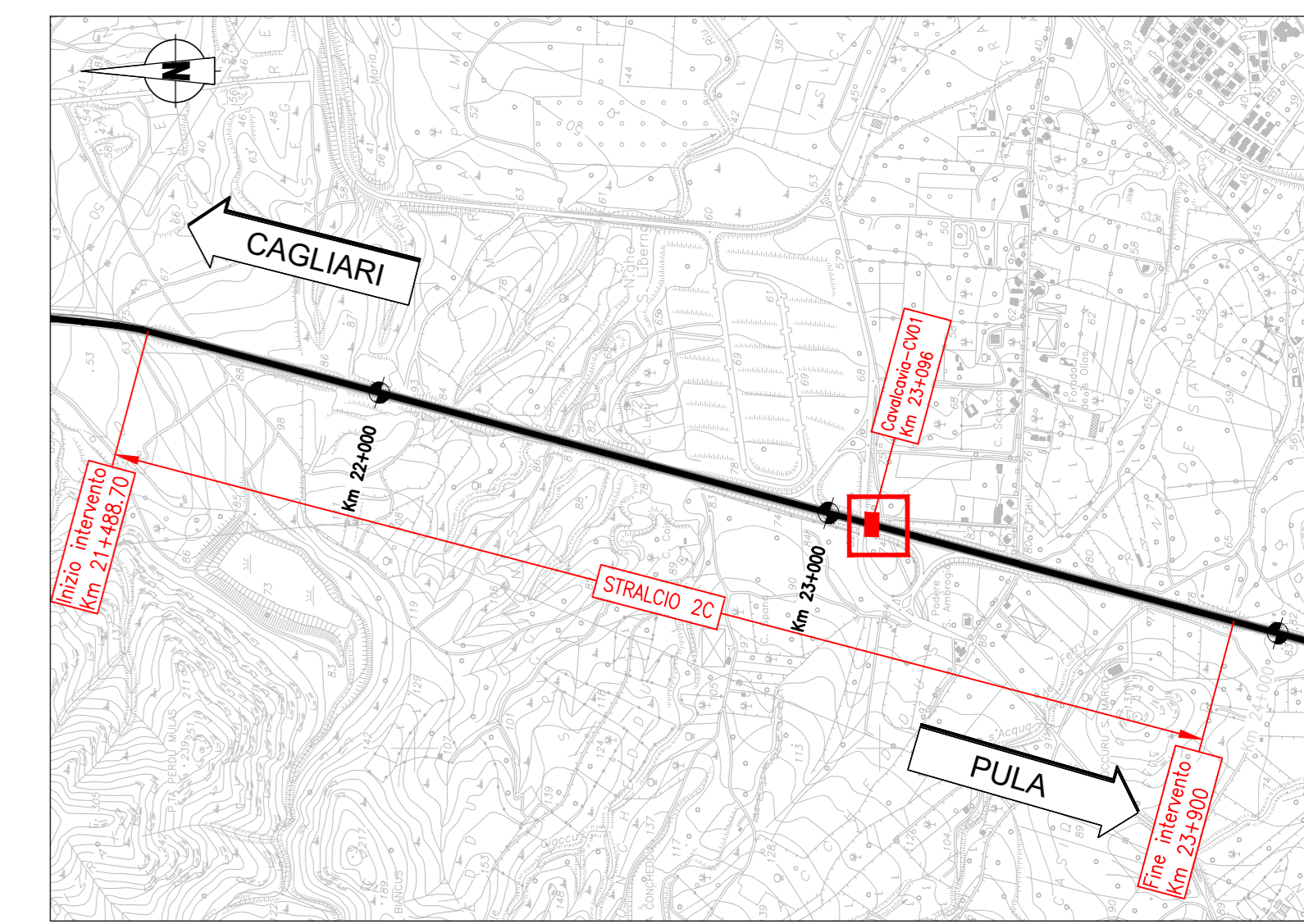
SEZIONE D-D
(1:50)



SEZIONE E-E
(1:50)



KEY PLAN



S.S.195 "SULCITANA"
COMPLETAMENTO ITINERARIO CAGLIARI - PULA - LOTTO 2
 COLLEGAMENTO CON LA S.S 130 E AEROPORTO CAGLIARI ELMAS
 DAL Km 21+488,70 AL Km 23+900,00
 RELAZIONE ARCHEOLOGICA E PROGETTAZIONE DEFINITIVA

PROGETTO DEFINITIVO cod. CA12

PROGETTAZIONE: ANAS - DIREZIONE PROGETTAZIONE E REALIZZAZIONE LAVORI

PROGETTISTA E RESPONSABILE INTEGRATORE PRESTAZIONI Ing. M. RASANELLI Ordine Ingegnieri Provinciali di Cagliari - n. 462	IL GRUPPO DI PROGETTAZIONE:
GRUPPO DI PROGETTAZIONE: Ing. D. BONADELLI Ing. M. TANZINI Ing. P. CUFFINATO Ing. A. LUCIA Ing. S. PELLEGRINI Ing. A. PELLEGRINI Ing. C. CASTELLANO Ing. G.M. SUBERINI	MANDATARIA PINI SWISS ENGINEERS SA MANDANTE
IL GEOLOGO S. PIAZZOLI	PINI SWISS ENGINEERS Srl MANDANTE
COORDINATORE PER LA SICUREZZA IN FASE DI PROGETTAZIONE: Ing. L. IOVINE	
VISTO: IL RESP. DEL PROCEDIMENTO Ing. M. COGHE	
PROTOCOLLO	DATA:

OPERE D'ARTE DI ATTRAVERSAMENTO
 CAVALCAVIA KM 23+080
 SPALLA S1
 CARPENTERIA ELEVAZIONI E FONDAZIONI - TAV. 2 DI 2

CODICE PROGETTO	NOVITÀ FILE	REVISIONE	SCALA
PROGETTO	T00CV01STRCP03A.dwg		
DP/CA/12	D/2001	A	VARIE
D			
C			
B			
A	PRIMA EMISSIONE	Giugno 2020	E. CAROCHI A. PÖLLI M. RASANELLI
REV.	DESCRIZIONE	DATA	REDAITTO VERIFICATO APPROVATO