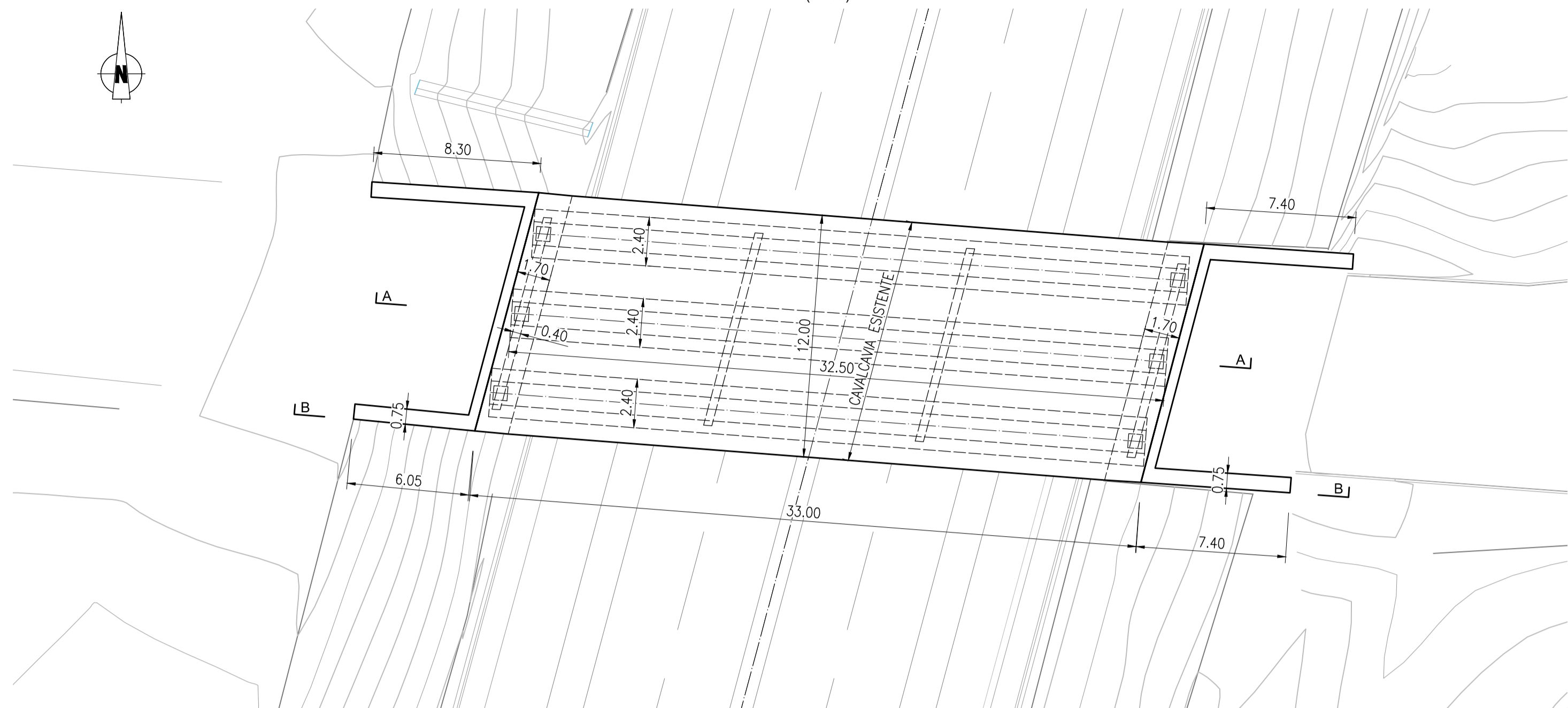


PLANIMETRIA

(1:200)

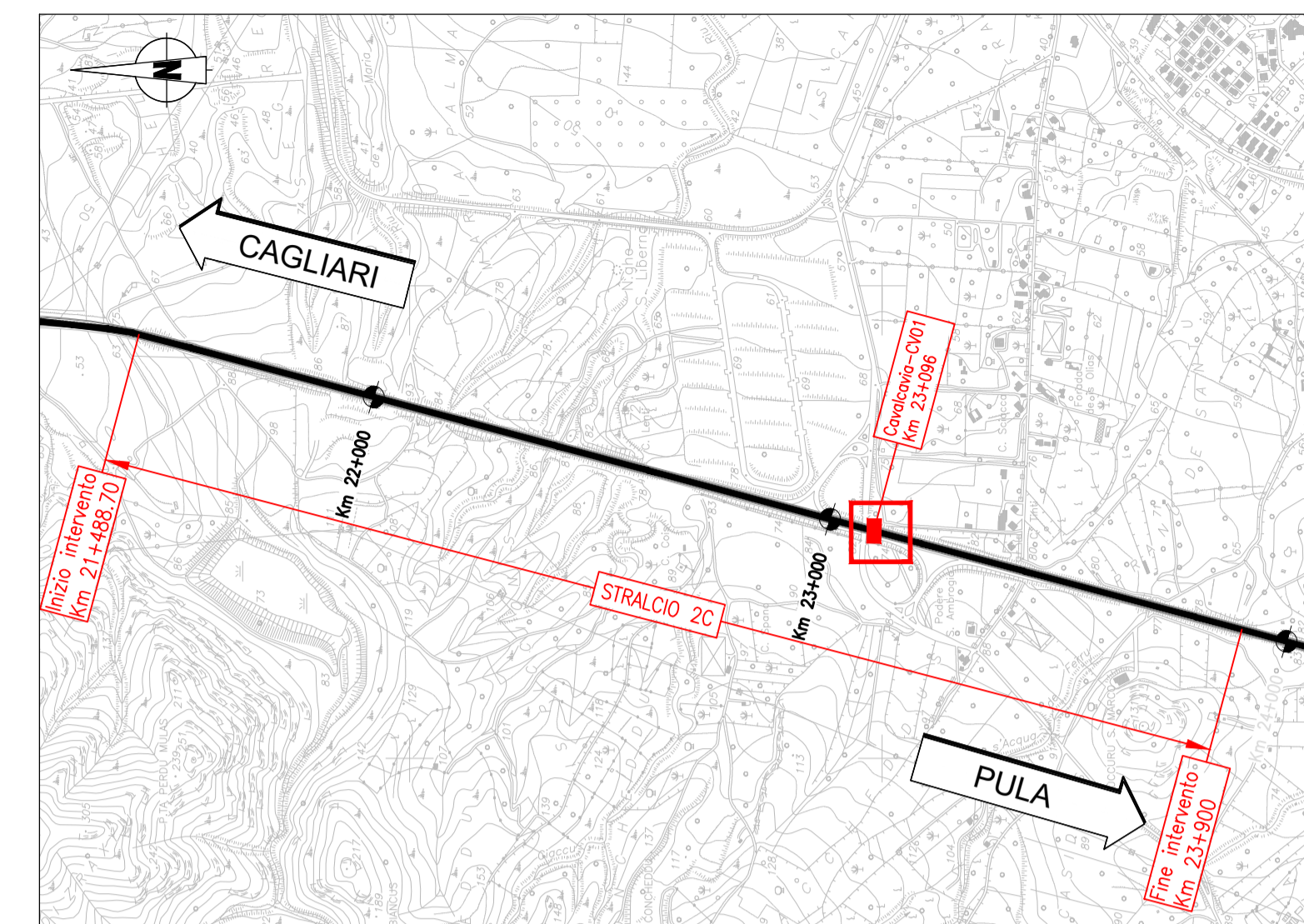


NOTA:
La tavola riporta le parti di manufatto visibili e stimate sulla base del rilievo topografico, vista l'assenza degli elaborati as-built.
Il computo metrico riporta una stima delle parti interrate del manufatto.

VISTA DALL'ALTO

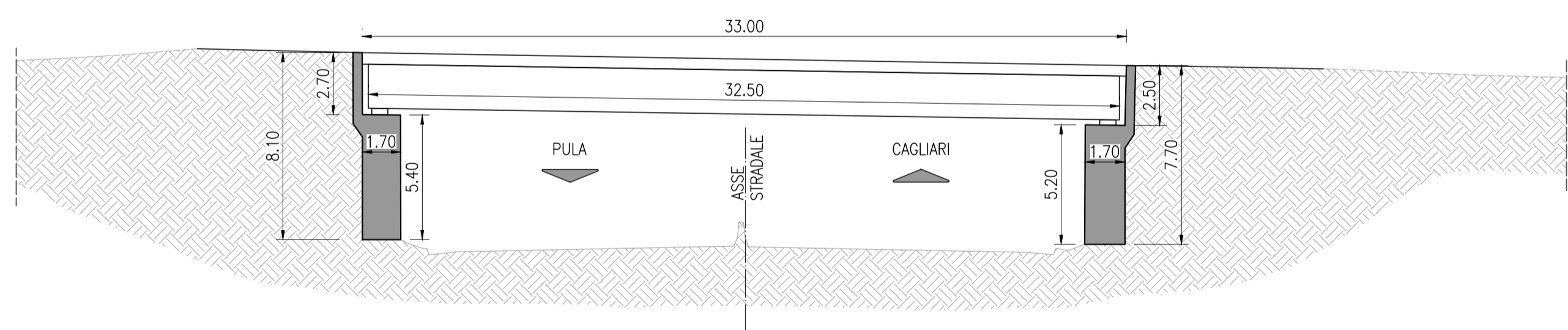


KEY PLAN



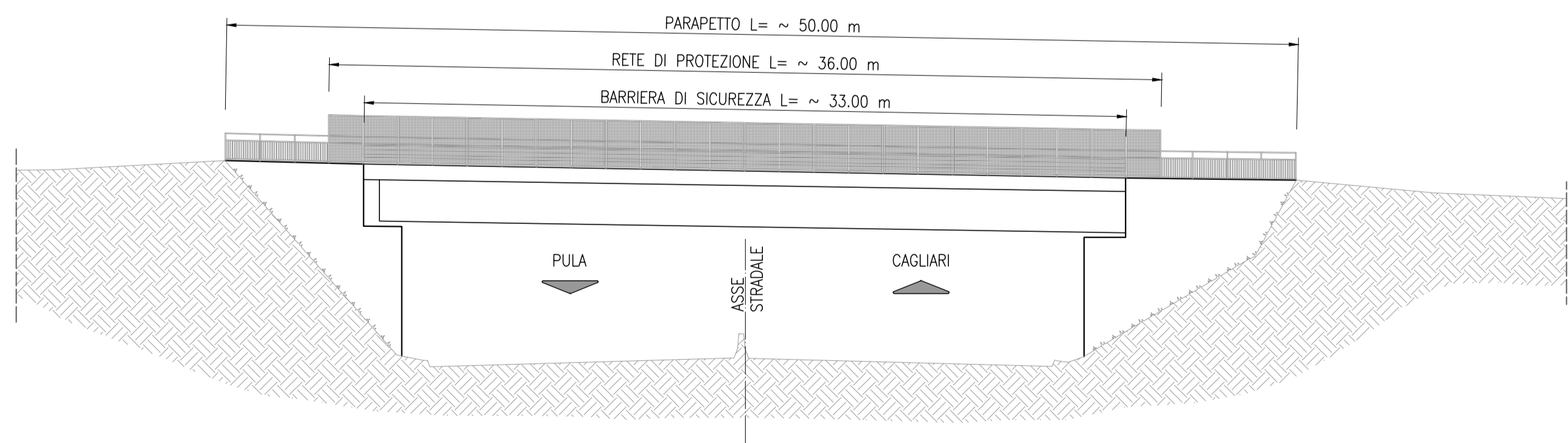
SEZIONE A-A

(1:200)



PROSPETTO B-B

(1:200)



VISTA DA NORD



VISTA DA SUD



DEMOLIZIONI - CLS						
Descrizione	Num.	DIMENSIONI			Quantità	
		lung. (m)	Larg. (m)	H (m)		Vol. (mc)
soletta		33,00	12,00	0,30	118,80	
travi	3	32,50	1,00	1 mq (Area)	97,50	
trasversi	4	10,00	0,40	1,60	25,60	
spalle						
spalla ovest		12,00	1,70	5,40	110,16	
spalla est		12,00	1,70	5,20	106,08	
muri andatori						
	lato SO	1	6,05	0,75	8,10	36,75
	lato NO	1	8,30	0,75	8,10	50,42
	paraghaia	1	10,65	0,50	2,70	14,38
	lato SE	1	7,40	0,75	7,70	42,74
	lato NE	1	7,40	0,75	7,70	42,74
	paraghaia	1	10,65	0,50	2,60	13,85
	TOT.					659,01



ANAS S.p.A.

Direzione Progettazione e Realizzazione Lavori

S.S.195 "SULCITANA"
COMPLETAMENTO ITINERARIO CAGLIARI - PULA - LOTTO 2
COLLEGAMENTO CON LA S.S 130 E AEROPORTO CAGLIARI ELMAS
DAL Km 21+488,70 AL Km 23+900,00
RELAZIONE ARCHEOLOGICA E PROGETTAZIONE DEFINITIVA

PROGETTO DEFINITIVO

cod. CA12

PROGETTAZIONE: ANAS - DIREZIONE PROGETTAZIONE E REALIZZAZIONE LAVORI

PROGETTISTA E RESPONSABILE INTEGRATORE PRESTAZIONI SPECIALISTICHE
Ing. M. RASIMELLI
Ordine Ingegneri Provincia di Perugia n° 4632

GRUPPO DI PROGETTAZIONE
Ing. D. BONADIES Ing. M. TANZINI
Ing. P. LOSPENNATO Ing. A. LUCIA
Ing. S. PELLEGRINI
Ing. A. POLLU
Ing. C. CASTELLANO
Ing. G.N. GUERRINI

IL GEOLOGO
S. PIAZZOLI

COORDINATORE PER LA SICUREZZA IN FASE DI PROGETTAZIONE
Ing. L. IOVINE

VISTO: IL RESP. DEL PROCEDIMENTO
Ing. M. COGHE

IL GRUPPO DI PROGETTAZIONE:



MANDATARIA

PINI SWISS ENGINEERS SA

MANDANTE

PINI ITALIA

MANDANTE

PROTOCOLLO DATA:

OPERE D'ARTE DI ATTRAVERSAMENTO
CAVALCAVIA KM 23+096
DEMOLIZIONE CAVALCAVIA ESISTENTE

CODICE PROGETTO		NOME FILE		REVISIONE	SCALA
PROGETTO	LEV. PROG. N. PROG.	T00CV01STRDI03A.dwg			
DP/CA12	D 2001	T00CV01STRDI03		A	1:200
D					
C					
B					
A	PRIMA EMISSIONE	Giugno 2020	E. CARCHEDI	A. POLLU	M. RASIMELLI
REV.	DESCRIZIONE	DATA	REDATTO	VERIFICATO	APPROVATO