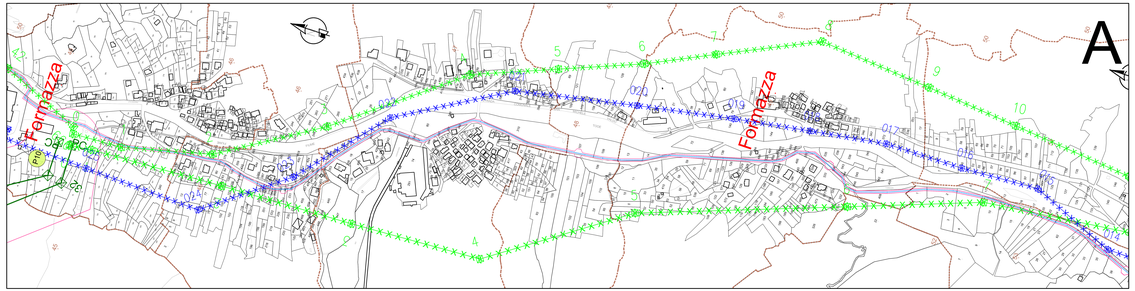

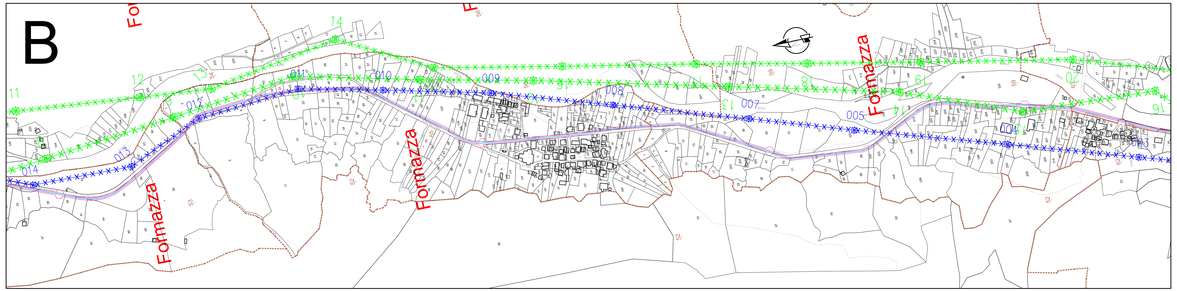

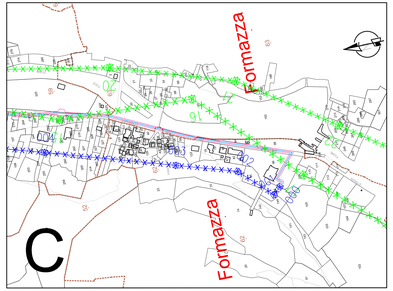

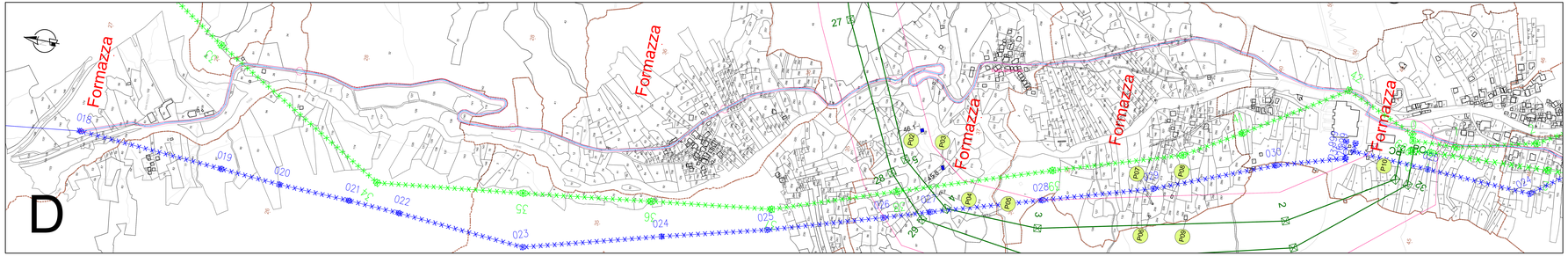

Legenda

- Tratto di Linea 220 kV in doppia terna
- Tratti di Linea 220 kV in singola terna
- Linea 132 kV in cavo interrato
- Distanza di Prima Approssimazione (D.P.A.)
- Linea 220 kV da demolire
- Linea 132 kV da demolire
- Linea esistente 220 kV
- Linea esistente 132 kV
- Confine Comunale
- Confine di Foglio

Nota: in sede di progetto esecutivo potrebbero verificarsi variazioni di posizione e di altezza dei sostegni

REVISIONI						
N°	DATA	DESCRIZIONE	L'ESECUTORE (DATA E FIRMA)	IL PROGETTISTA (DATA E FIRMA)	IL DIRETTORE (DATA E FIRMA)	
0	30/09/2011	Emissione per PTC				

TITOLO DEL DOCUMENTO: Planimetria con DPA	CODIFICA DOCUMENTO: DGAR10019BGL00077	Terna
PROGETTO: TE-MR-10-0219	PROGETTISTA: Razionalizzazione Rete AT nella VAL FORMAZZA COMUNE DI FORMAZZA	
PROGETTISTA: DEG TERNA		
CLASSIFICAZIONE DI SICUREZZA:	Planimetria con D.P.A. (cavi)	

NOME FILE	SCALA CAD	FORMATO	SCALA	FOGLIO
DGAR10019BGL00077	1 unità = 1 m	A0	1:2.000	6 - 8

Questo documento è proprietà esclusiva di proprietà Terna S.p.A. e non può essere utilizzato, riprodotto o ceduto a terzi senza il consenso scritto di Terna S.p.A. Ai sensi dell'art. 2013 del Codice Civile, il cessionario è il solo responsabile verso terzi dell'utilizzo e del divulgazione senza l'autorizzazione di Terna S.p.A.

This document contains information proprietary to Terna S.p.A. and it will have to be used exclusively for the purpose for which it has been furnished. Otherwise prior consent by Terna S.p.A. is required. Pursuant to the Civil Code, the assignee is the only person responsible to third parties for the use and disclosure of this document.