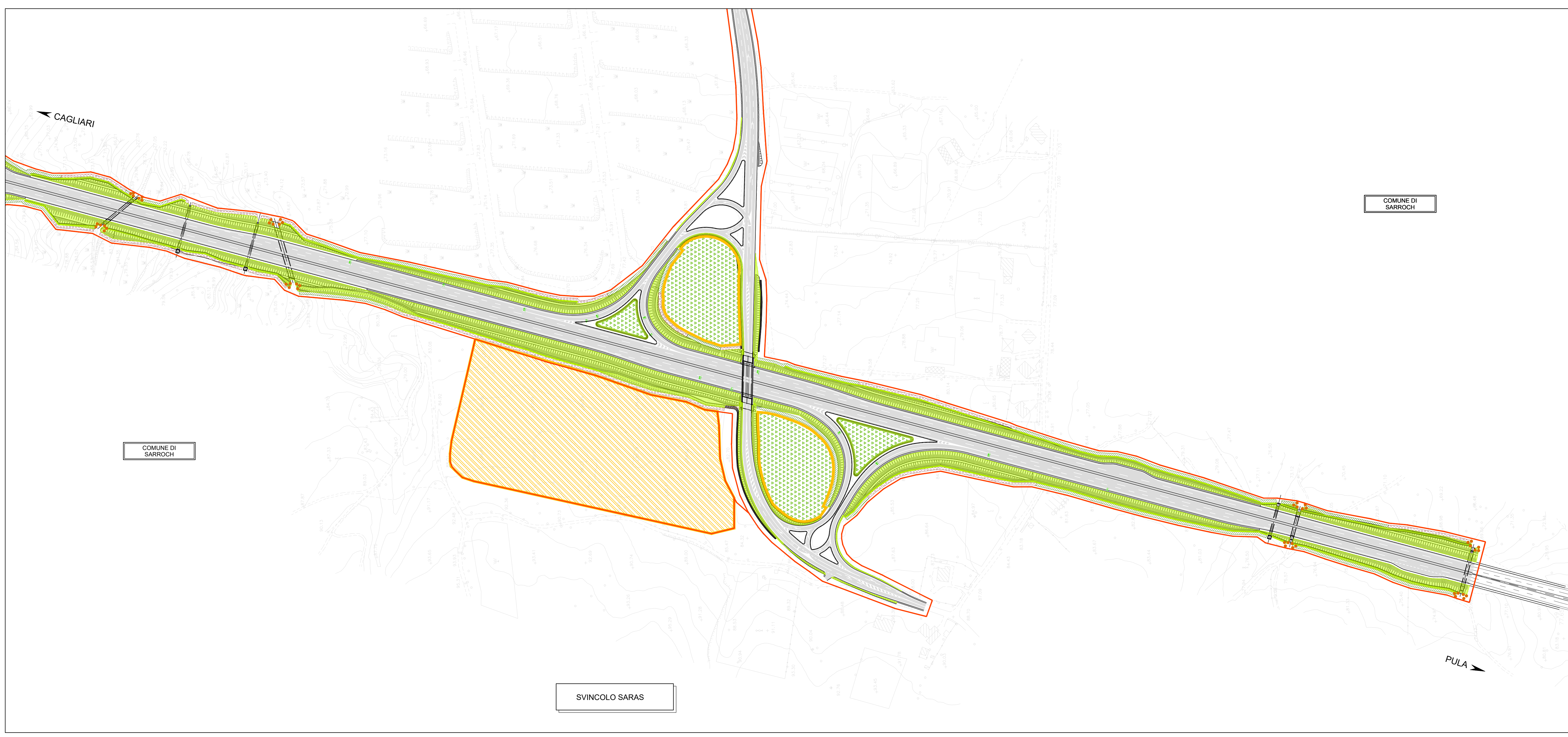


**SUPERFICIE INERBIMENTO**

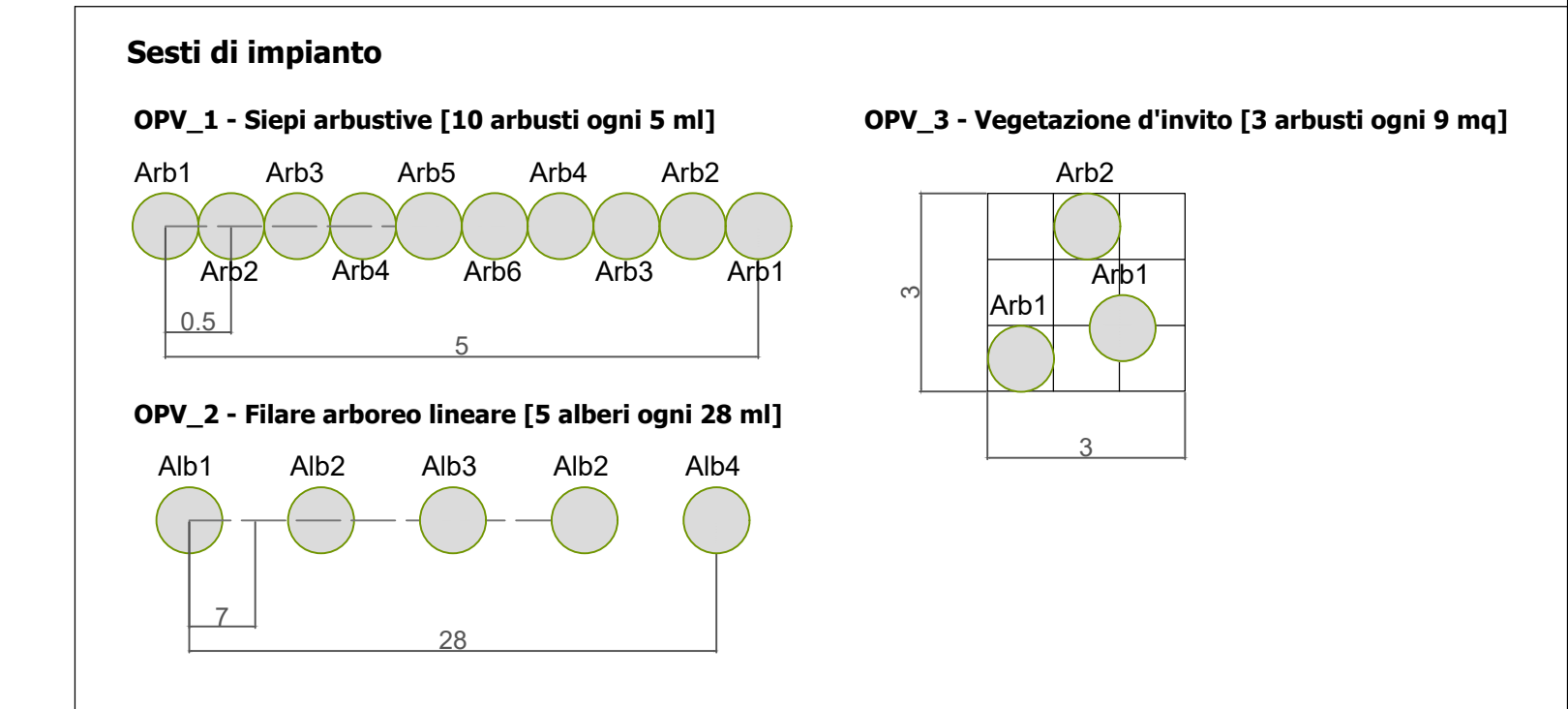
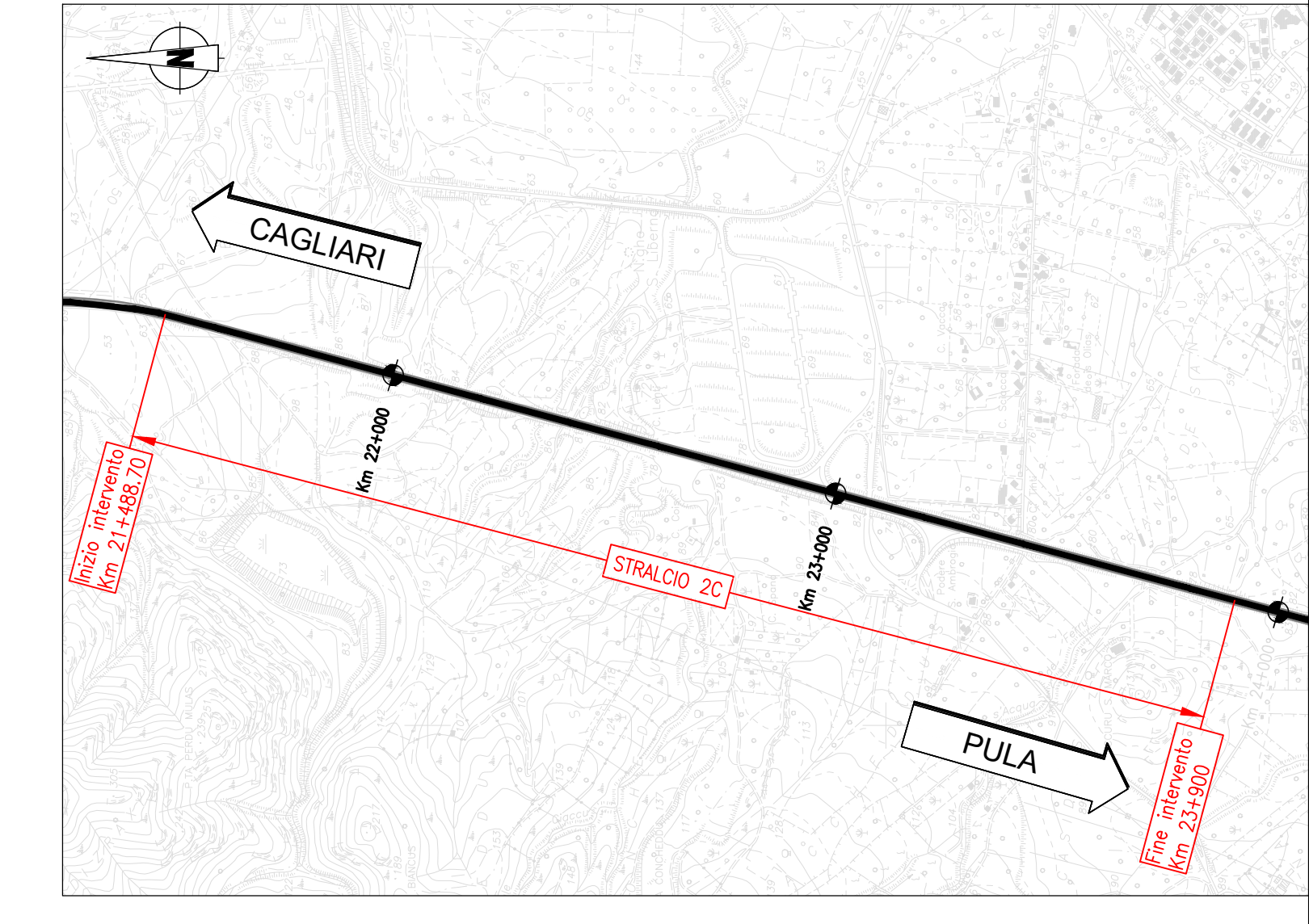
Mq	LATO CAGLIARI	Mq	LATO PULA
10.111	Scarpata lungo SS195 da Km 21+488 a Km 23+020	16.500	Scarpata lungo SS195 da Km 21+488 a Km 23+220
298	Iniezione su cavalcavia direzione Pula	692	Scarpata cavalcavia spalla S1 lato nord
1.126	Isola spartitraffico	106	Scarpata cavalcavia spalla S1 lato sud
510	Scarpata cavalcavia spalla S2 lato sud	40.160	Area di cantiere
6.300	Scarpata lungo SS195 da Km 23+950 a Km 22+980	2.110	Isola spartitraffico
9.476	Area interclusa svincolo	6.344	Scarpata lungo SS195 da Km 23+240 a Km 23+700
		8.634	Area interclusa svincolo

**SPECIE ARBOREE ED ARBUSTIVE**

LATO	CODICE	NOME SPECIE	[NUM]	CODICE	NOME SPECIE	[NUM]
CAGLIARI	Ab1	Quercus ilex (Leccio)	56	Arb1	Euphorbia dendroides (Euforbia)	390
	Ab2	Quercus suber (Sughero)	112	Arb2	Pistacia lentiscus (Lentisco)	372
	Ab3	Ceratonia siliqua (Carrubo)	56	Arb3	Erica terminalis (Erica)	364
	Ab4	Olea oleaster (Olio selvatico)	56	Arb4	Philirea latifolia (Filirea)	364
PULA				Arb5	Arbustus unedo (Corbezzolo)	182
				Arb6	Myrtus communis (Mirta)	182
	Ab1	Quercus ilex (Leccio)	42	Arb1	Euphorbia dendroides (Euforbia)	506
	Ab2	Quercus suber (Sughero)	84	Arb2	Pistacia lentiscus (Lentisco)	498
	Ab3	Ceratonia siliqua (Carrubo)	42	Arb3	Erica terminalis (Erica)	490
	Ab4	Olea oleaster (Olio selvatico)	42	Arb4	Philirea latifolia (Filirea)	490
			Arb5	Arbustus unedo (Corbezzolo)	245	
			Arb6	Myrtus communis (Mirta)	245	



**KEY PLAN**



**LEGENDA INTERVENTI DI MITIGAZIONE E DI INSERIMENTO AMBIENTALE**

- OPERE A VERDE**
- LIMITE DELLA FASCIA DI ESPROPRIO
  - SPECIE ARBUSTIVE CON RILEVATO <4m e CON TRINCEA ED AREE INTERCLUSE  
Specie: Euphorbia dendroides (Euforbia) - Arb1, Pistacia lentiscus (Lentisco) - Arb2, Erica terminalis (Erica) - Arb3, Philirea latifolia (Filirea) - Arb4, Arbustus unedo (Corbezzolo) - Arb5, Myrtus communis (Mirta) - Arb6, previo inerbimento mediante idrosemina
  - SPECIE ARBOREE ARBUSTIVE CON RILEVATO >4 m  
Specie: Quercus ilex (Leccio) - Ab1, Quercus suber (Sughero) - Ab2, Ceratonia siliqua (Carrubo) - Ab3, Olea oleaster (Olio selvatico) - Ab4
  - RIPRISTINO DELLE AREE DI CANTIERE CON RESTITUZIONE DEI SUOLI ALL'USO ORIGINARIO
  - RIPRISTINO DELLE AREE DI CANTIERE CON SISTEMAZIONE A VERDE ED EVENTUALE RIMODELLAMENTO  
-INERBIMENTO TRAMITE IDROSEMINA POTENZIATA
  - VEGETAZIONE D'INVITO  
Specie: Euphorbia dendroides (Euforbia) - Arb1, Pistacia lentiscus (Lentisco) - Arb2, previo inerbimento mediante idrosemina
  - INERBIMENTO

**ANAS S.p.A.**  
Direzione Progettazione e Realizzazione Lavori

**S.S.195 "SULCITANA"**  
**COMPLETAMENTO ITINERARIO CAGLIARI - PULA - LOTTO 2**  
COLLEGAMENTO CON LA S.S 130 e AEROPORTO CAGLIARI ELMAS  
DAL Km 21+488,70 AL Km 23+900,00  
RELAZIONE ARCHEOLOGICA E PROGETTAZIONE DEFINITIVA  
PROGETTO DEFINITIVO cod. CA12

PROGETTAZIONE: ANAS - DIREZIONE PROGETTAZIONE E REALIZZAZIONE LAVORI

PROGETTISTA E RESPONSABILE INTEGRATORE PRESTAZIONI  
Ing. M. RASIMELLI

GRUPPO DI PROGETTAZIONE:  
Ing. D. BONARDI, Ing. M. TANZINI, Ing. P. LOSPENATO, Ing. A. LUCIA, Ing. S. PELLEGRINI, Ing. A. POLI, Ing. C. CASTELLANO, Ing. G. GUERRINI, Ing. G. GUERRINI

IL GEOLOGO  
S. PIAZZOLI

COORDINATORE PER LA SICUREZZA IN FASE DI PROGETTAZIONE  
Ing. L. IOVINE

VISTO: IL RESP. DEL PROCEDIMENTO  
Ing. M. CIGHE

IL GRUPPO DI PROGETTAZIONE:  
**rpa**, **PINI SWISS ENGINEERS SA** (MANDATARIA), **PINI SWISS ENGINEERS Srl** (MANDANTE)

PROTOCOLLO: DATA:

**ELABORATI AMBIENTALI**  
INSERIMENTO PAESAGGISTICO AMBIENTALE  
PLANIMETRIA OPERE A VERDE

CODICE PROGETTO	NOME FILE	REVISIONE	SCALA
PROGETTO: DP/CA/12	T00IA00AMBPP04A.dwg	A	1:2.000
PROGETTO: DP/CA/12	ELAB: T00IA00AMBPP04A		
D			
C			
B			
A	PRIMA EMISSIONE	Giugno 2020	E. CARICHI, A. POLI, M. RASIMELLI
REV.	DESCRIZIONE	DATA	REDAITTO VERIFICATO APPROVATO