







**Legenda**

S.S.195 "Sulcitana": completamento itinerario Cagliari-Pula

-  tratto oggetto di intervento
-  Confini comunali
-  Strade statali
-  Strade provinciali
-  Strade comunali - vicinali
-  Aree industriali e di sviluppo socio/ economico



**ANAS S.p.A.**  
Direzione Progettazione e Realizzazione Lavori

**S.S.195 "SULCITANA"**  
**COMPLETAMENTO ITINERARIO CAGLIARI - PULA - LOTTO 2**  
COLLEGAMENTO CON LA S.S 130 E AEROPORTO CAGLIARI ELMAS  
DAL Km 21+488,70 AL Km 23+900,00  
RELAZIONE ARCHEOLOGICA E PROGETTAZIONE DEFINITIVA

PROGETTO DEFINITIVO cod. CA12

PROGETTAZIONE: ANAS - DIREZIONE PROGETTAZIONE E REALIZZAZIONE LAVORI

PROGETTISTA E RESPONSABILE INTEGRATORE PRESTAZIONI SPECIALISTICHE  
Ing. M. RASIMELLI  
Ordine Ingegneri Provincia di Perugia n° 4632

GRUPPO DI PROGETTAZIONE  
Ing. D. BONADIES Ing. M. TANZINI  
Ing. P. LOSPENNATO Ing. A. LUCIA  
Ing. S. PELLEGRINI  
Ing. A. POLLI  
Ing. C. CASTELLANO  
Ing. G.N. GUERRINI

IL GRUPPO DI PROGETTAZIONE:



MANDATARIA

**PINI SWISS ENGINEERS SA**  
MANDANTE

IL GEOLOGO  
S. PIAZZOLI

COORDINATORE PER LA SICUREZZA IN FASE DI PROGETTAZIONE  
Ing. L. IOVINE

VISTO: IL RESP. DEL PROCEDIMENTO  
Ing. M. COGHE

PROTOCOLLO DATA:

**ELABORATI AMBIENTALI**  
**RELAZIONE PAESAGGISTICA**  
Corografia generale e organizzazione del sistema infrastrutturale

CODICE PROGETTO	NOME FILE	REVISIONE	SCALA
PROGETTO	T00IA00AMBCO01A.dwg		
PROG. N. PROG.			
DPCA12 D 2001	CODICE ELAB. T00IA00AMBCO01	A	1:25.000

D					
C					
B					
A	PRIMA EMISSIONE	Giugno 2020	C. CASTELLANO	A. POLLI	M. RASIMELLI
REV.	DESCRIZIONE	DATA	REDATTO	VERIFICATO	APPROVATO