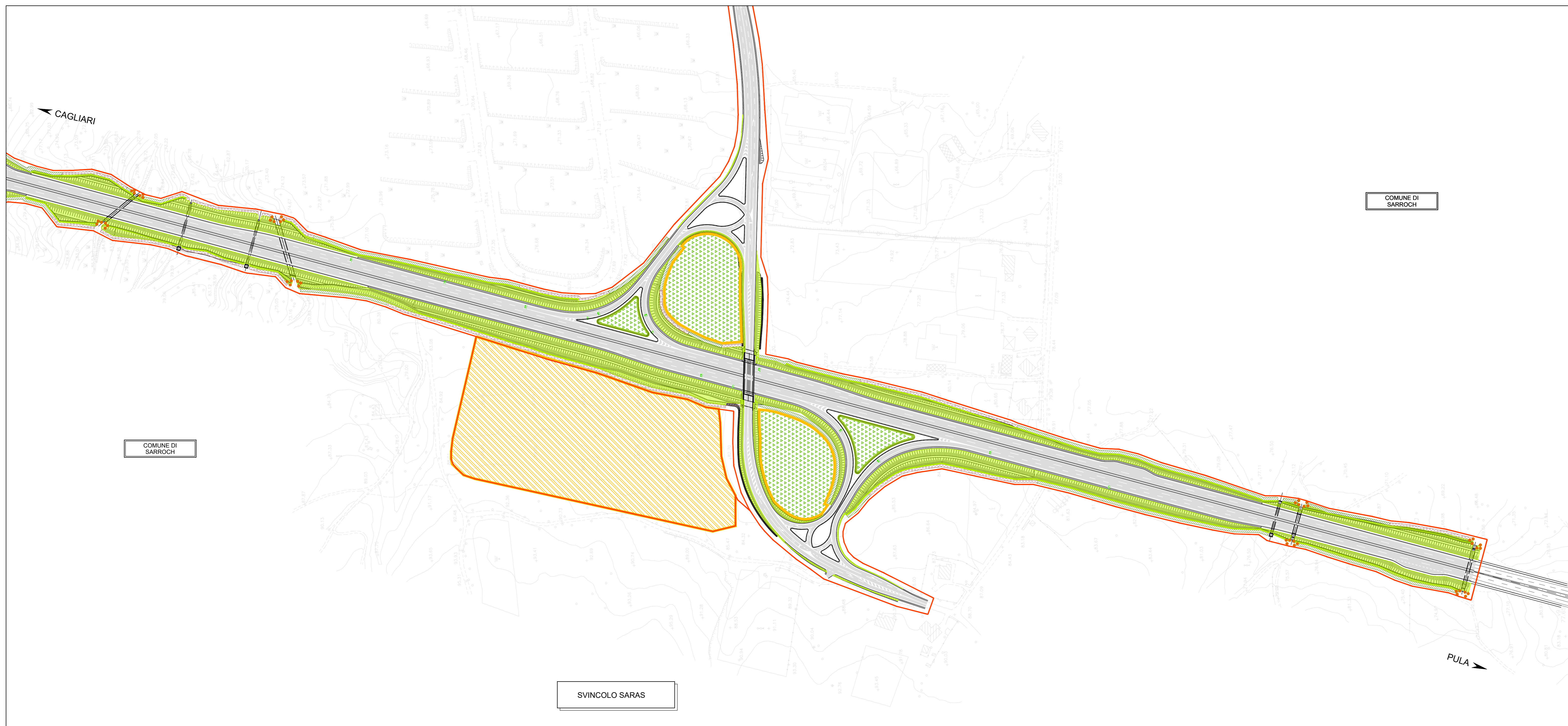
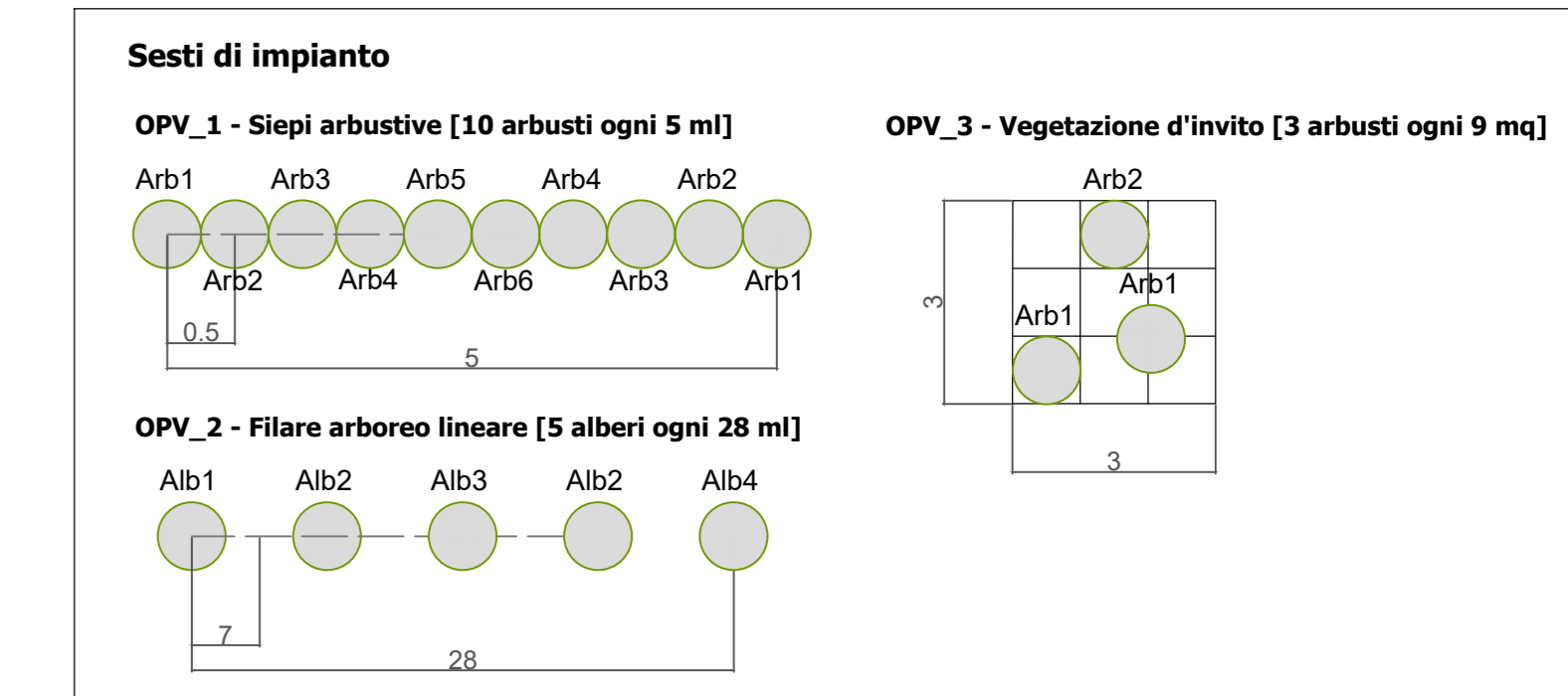
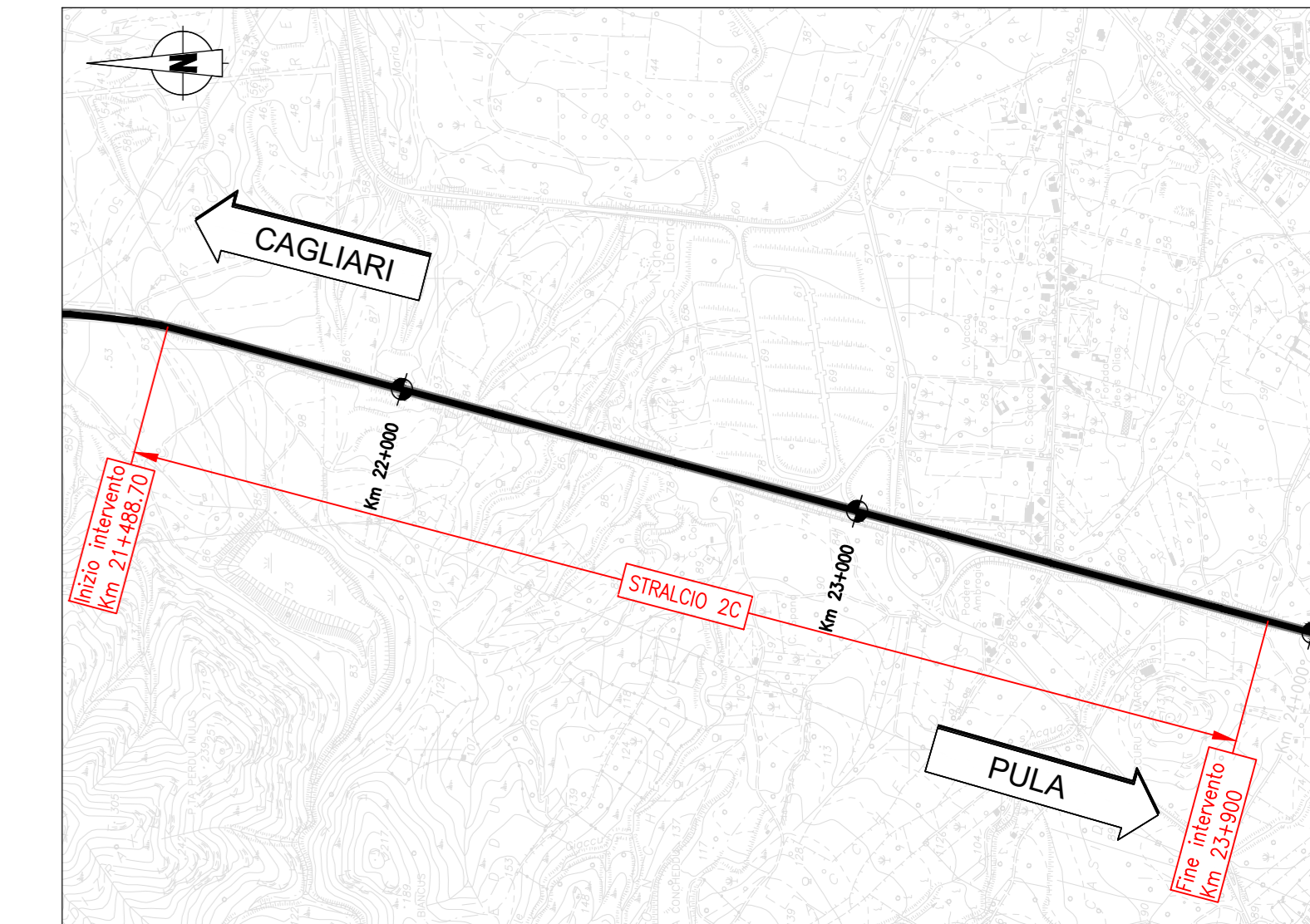


SUPERFICIE INERBIMENTO			
Mq	LATO CAGLIARI	Mq	LATO PULA
10.111	Scarpata lungo SS195 da Km 21+488 a Km 23+020	16.500	Scarpata lungo SS195 da Km 21+488 a Km 23+220
248	Iniezione su cavalcavia direzione Pula	460	Scarpata cavalcavia spalla S1 lato nord
1.176	Isola spartitraffico	106	Scarpata cavalcavia spalla S1 lato sud
510	Scarpata cavalcavia spalla S2 lato sud	40.160	Area di cantiere
6.300	Scarpata lungo SS195 da Km 23+950 a Km 22+980	2.110	Isola spartitraffico
9.476	Area interclusa svivolo	6.344	Scarpata lungo SS195 da Km 23+240 a Km 23+700
		8.630	Area interclusa svivolo

SPECIE ARBOREE ED ARBUSTIVE						
LATO	CODICE	NOME SPECIE	[NUM]	CODICE	NOME SPECIE	[NUM]
CAGLIARI	Ab1	Quercus ilex (Leccio)	56	Arb1	Euphorbia dendroides (Euforbia)	390
	Ab2	Quercus suber (Sughero)	112	Arb2	Pistacia lentiscus (Lentisco)	372
	Ab3	Ceratonia siliqua (Carrubo)	56	Arb3	Erica terminalis (Erica)	364
	Ab4	Olea oleaster (Olivo selvatico)	56	Arb4	Philæa latifolia (Filirea)	364
				Arb5	Arbustus unedo (Corbezzolo)	182
				Arb6	Myrtus communis (Mirta)	182
PULA	Ab1	Quercus ilex (Leccio)	42	Arb1	Euphorbia dendroides (Euforbia)	306
	Ab2	Quercus suber (Sughero)	84	Arb2	Pistacia lentiscus (Lentisco)	498
	Ab3	Ceratonia siliqua (Carrubo)	42	Arb3	Erica terminalis (Erica)	490
	Ab4	Olea oleaster (Olivo selvatico)	42	Arb4	Philæa latifolia (Filirea)	490
				Arb5	Arbustus unedo (Corbezzolo)	245
				Arb6	Myrtus communis (Mirta)	245



KEY PLAN



LEGENDA INTERVENTI DI MITIGAZIONE E DI INSERIMENTO AMBIENTALE

- OPERE A VERDE
- LIMITE DELLA FASCIA DI ESPROPRIO
 - SPECIE ARBUSTIVE CON RILEVATO <4m e CON TRINCEA ED AREE INTERCLUSE
Specie: Euphorbia dendroides (Euforbia) - Arb1, Pistacia lentiscus (Lentisco) - Arb2, Erica terminalis (Erica) - Arb3, Philæa latifolia (Filirea) - Arb4, Arbustus unedo (Corbezzolo) - Arb5, Myrtus communis (Mirta) - Arb6, previo inerbimento mediante idrosemina
 - SPECIE ARBOREE ARBUSTIVE CON RILEVATO >4 m
Specie: Quercus ilex (Leccio) - Ab1, Quercus suber (Sughero) - Ab2, Ceratonia siliqua (Carrubo) - Ab3, Olea oleaster (Olivo selvatico) - Ab4
 - RIPRISTINO DELLE AREE DI CANTIERE CON RESTITUZIONE DEI SUOLI ALL'USO ORIGINARIO
 - RIPRISTINO DELLE AREE DI CANTIERE CON SISTEMAZIONE A VERDE ED EVENTUALE RIMODELLAMENTO
-INERBIMENTO TRAMITE IDROSEMINA POTENZIATA
 - VEGETAZIONE D'INVITO
Specie: Euphorbia dendroides (Euforbia) - Arb1, Pistacia lentiscus (Lentisco) - Arb2, previo inerbimento mediante idrosemina
 - INERBIMENTO



S.S.195 "SULCITANA"
COMPLETAMENTO ITINERARIO CAGLIARI - PULA - LOTTO 2
 COLLEGAMENTO CON LA S.S 130 e AEROPORTO CAGLIARI ELMAS
 DAL Km 21+488,70 AL Km 23+900,00
 RELAZIONE ARCHEOLOGICA E PROGETTAZIONE DEFINITIVA
 PROGETTO DEFINITIVO cod. CA12

PROGETTAZIONE: ANAS - DIREZIONE PROGETTAZIONE E REALIZZAZIONE LAVORI

PROGETTISTA E RESPONSABILE INTEGRATORE PRESTAZIONI
 SPECIALISTICHE
 Ing. M. RASIMELLI
 Data: 10/01/2011

GRUPPO DI PROGETTAZIONE
 Ing. D. BONADELLI Ing. M. TANZINI
 Ing. P. COFFINATO Ing. A. LUCIA
 Ing. S. PELLEGRINI
 Ing. A. PELLERINI
 Ing. C. CASTELLANO
 Ing. G.M. GUBERINI

IL GEOLOGO
 S. PIAZZOLI

COORDINATORE PER LA SICUREZZA IN FASE DI PROGETTAZIONE
 Ing. L. IOVINE

VISTO: IL RESP. DEL PROCEDIMENTO
 Ing. M. CIGHE

PROTOCOLLO DATA:

ELABORATI AMBIENTALI
 RELAZIONE PAESAGGISTICA
 PLANIMETRIA OPERE A VERDE

CODICE PROGETTO	NOME FILE	REVISIONE	SCALA
PROGETTO DPCA12	UV. PROG. N. PROG. D 2001	T001A00AMBPIP02	A 1:2.000
D			
C			
B			
A	PRIMA EMISSIONE	Giugno 2010	E. CAROCHI A. PÖLLI M. RASIMELLI
REV.	DESCRIZIONE	DATA	REDAITTO VERIFICATO APPROVATO