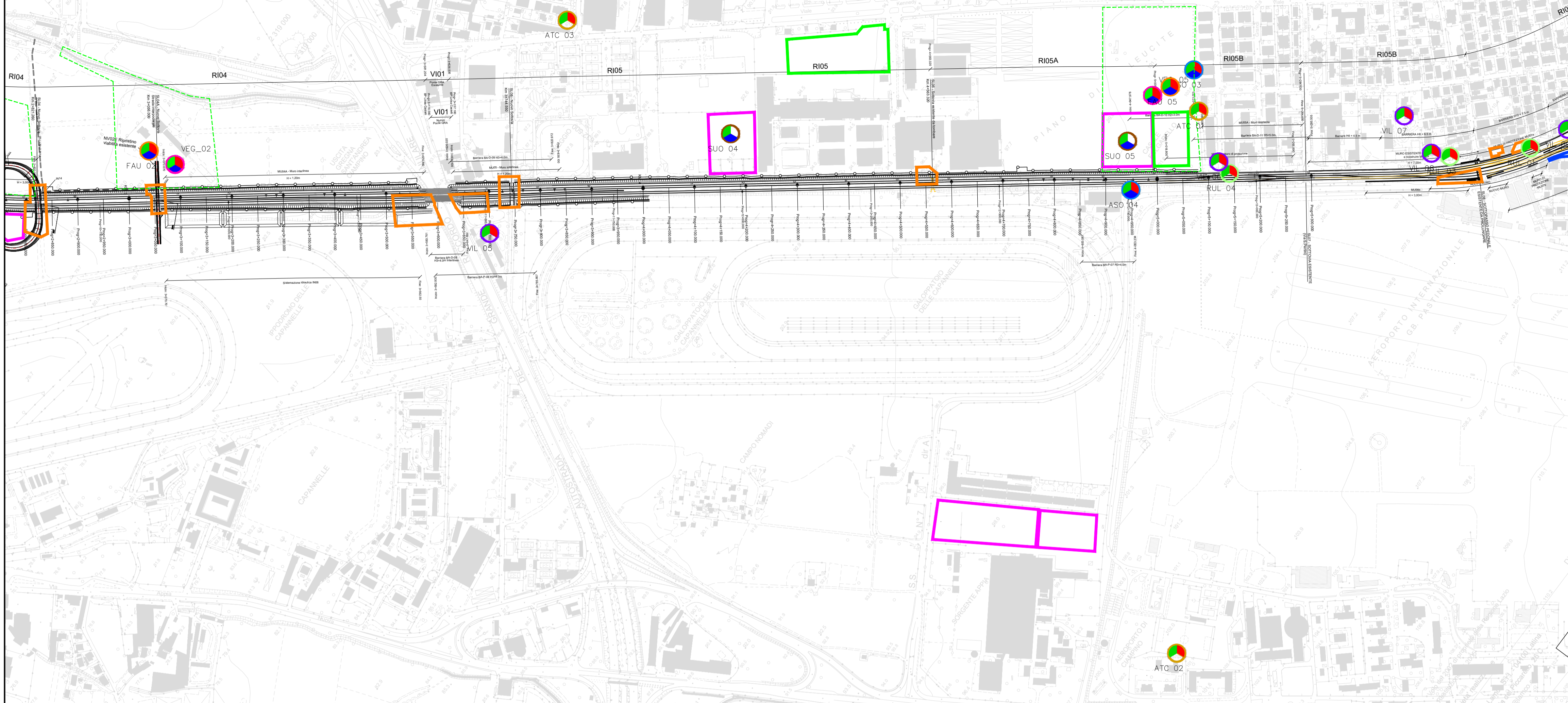


**Layout 3**



**LEGENDA**

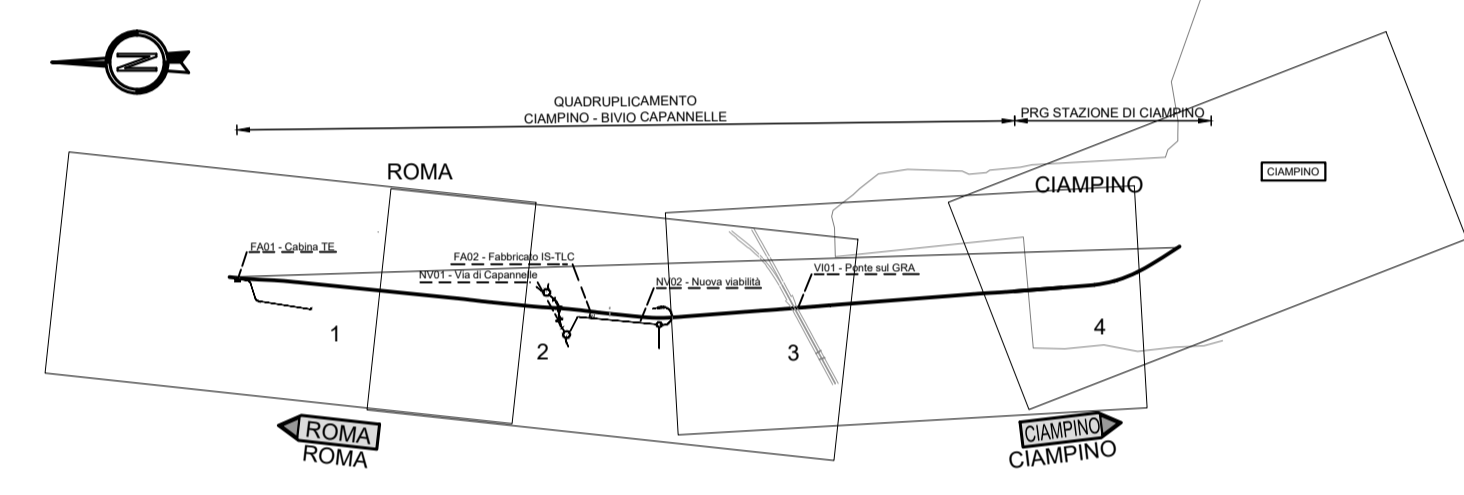
- PROGETTO**
- Tracciato di progetto
  - Confini comunali
  - Cantiere base
  - Cantiere operativo
  - Area tecnica
  - Area di stoccaggio
  - Cantiere di armamento

**PUNTI DI MONITORAGGIO**

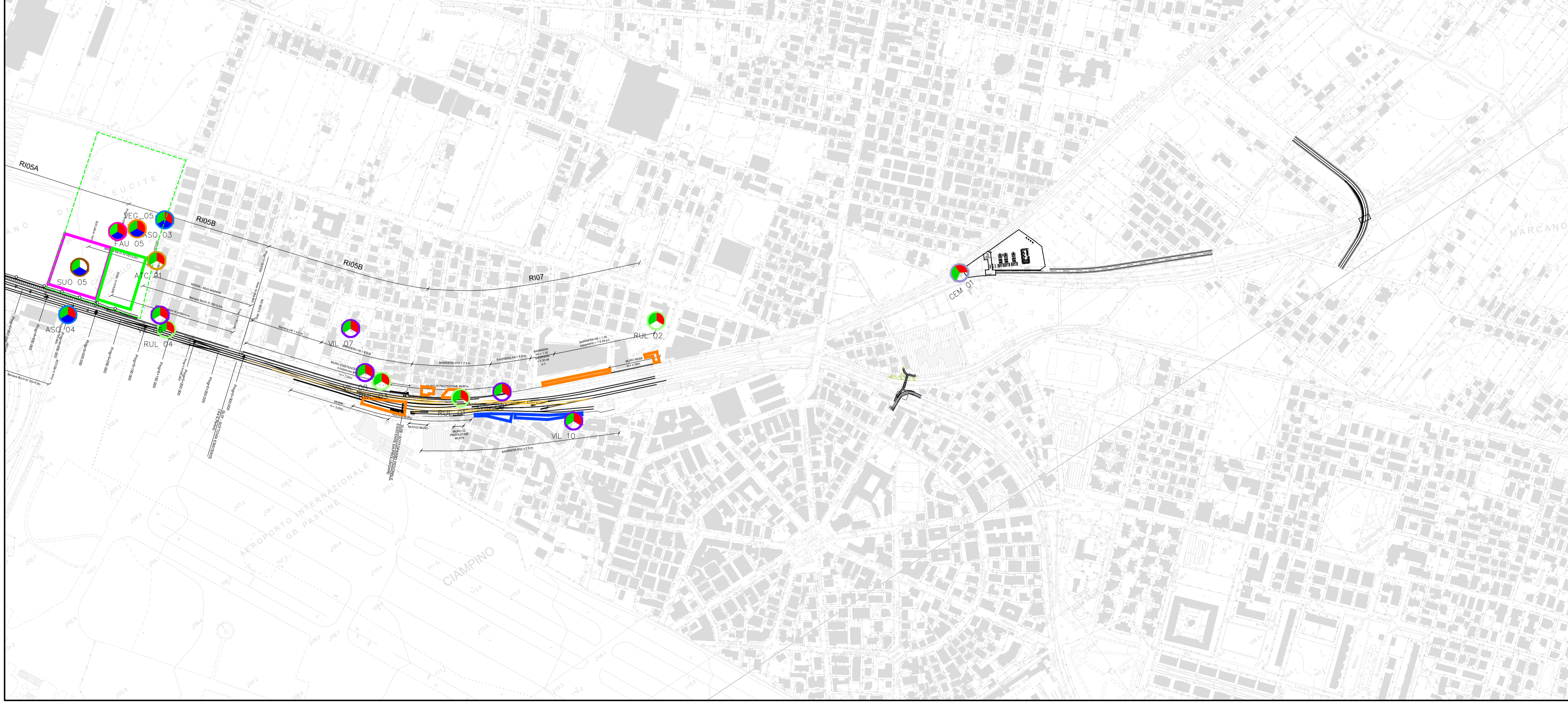
Simbolo	Descrizione	Simbolo	Descrizione
	ASU - ACQUE SUPERFICIALI		CEM - CAMPI ELETROMAGNETICI
	ASO - ACQUE SOTTERRANEE		VIL - VIBRAZIONI CANTIERE IN LINEA
	ATC - ATMOSFERA CANTIERE		VIL A - VIBRAZIONI CANTIERE IN LINEA SU STRUTTURE
	SUO - SUOLO E SOTTOSUOLO		VIF - VIBRAZIONI ESERCIZIO
	RUC - RUMORE CANTIERE		PAE - PAESAGGIO
	RUF - RUMORE FERROVIARIO		VEG - VEGETAZIONE
	RUL - RUMORE CANTIERE IN LINEA		FAU - FAUNA

**FASE DI MONITORAGGIO**

- ANTE OPERAM
- CORSO D'OPERA
- POST OPERAM



**Layout 4**



COMMITTENTE:  
**RFI**  
 RETE FERROVIARIA ITALIANA  
 GRUPPO FERROVIE DELLO STATO ITALIANE

PROGETTAZIONE:  
**ITALFERR**  
 GRUPPO FERROVIE DELLO STATO ITALIANE

CUP J31H9600000011

**U.O. ARCHITETTURA, AMBIENTE E TERRITORIO**  
**PROGETTO DI FATTIBILITA' TECNICO-ECONOMICA**  
**QUADRUPPLICAMENTO CIAMPINO-CAPANELLE E PRG CIAMPINO 2^**  
**FASE LATO ROMA**

**PROGETTO DI MONITORAGGIO AMBIENTALE**  
 Planimetrie localizzazione punti di monitoraggio 2/2

SCALA:  
**1:5.000**

COMMESSA	LOTTO	FASE	ENTE	TIPO DOC.	OPERA/DISCIPLINA	PROGR.	REV.
NR45	00	R	22	N5	MA0001	002	A

Rev.	Descrizione	Redatto	Data	Verificato	Data	Approvato	Data	Autorizzato Data
A	Emissione esecutiva	A. Di Gregorio - A. Di Gregorio - F. Di Gregorio	Aprile 2021	T. Di Gregorio	Aprile 2021	T. Di Gregorio	Aprile 2021	D. Ludovici

File: NR4500R22N5MA0001002A