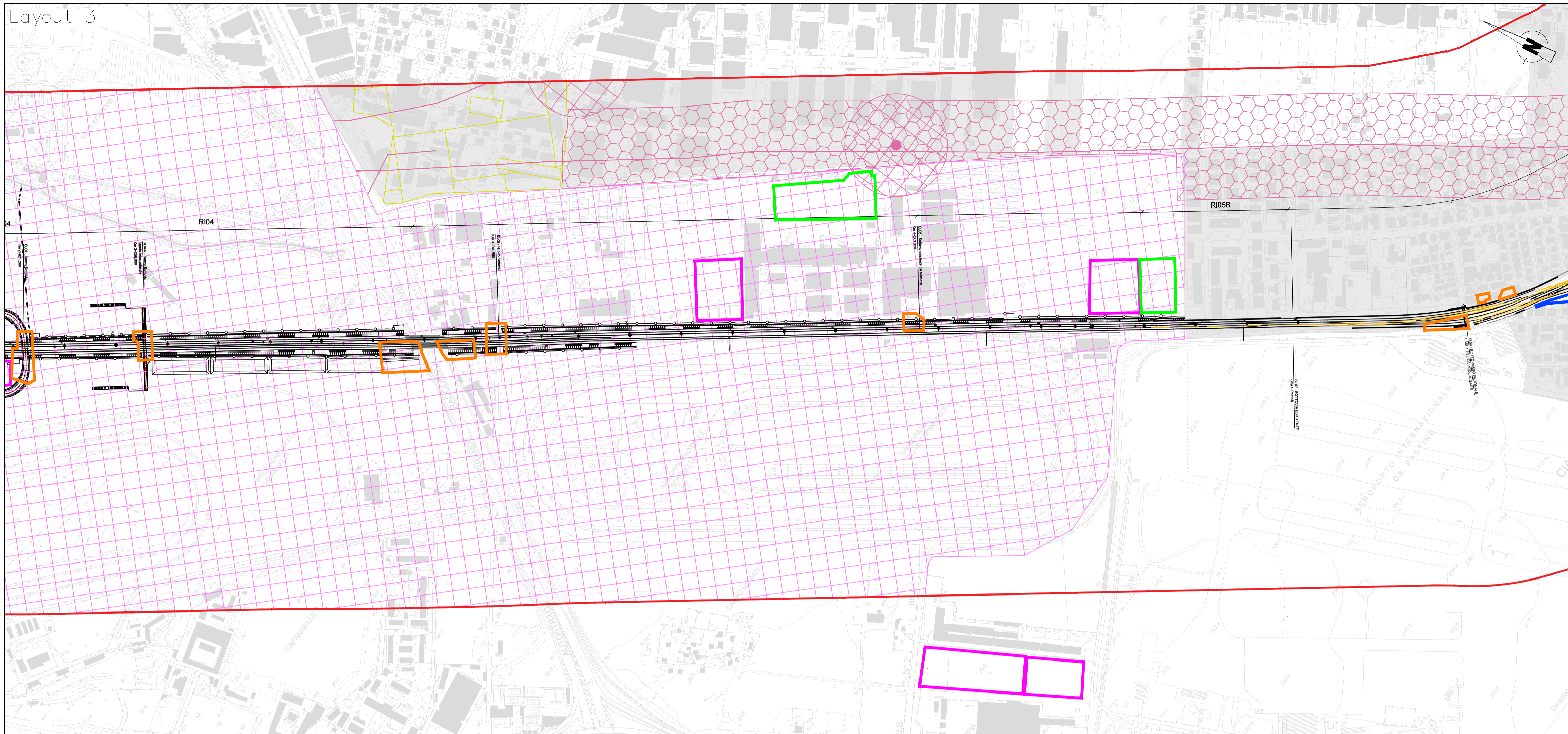


Layout 3



LEGENDA

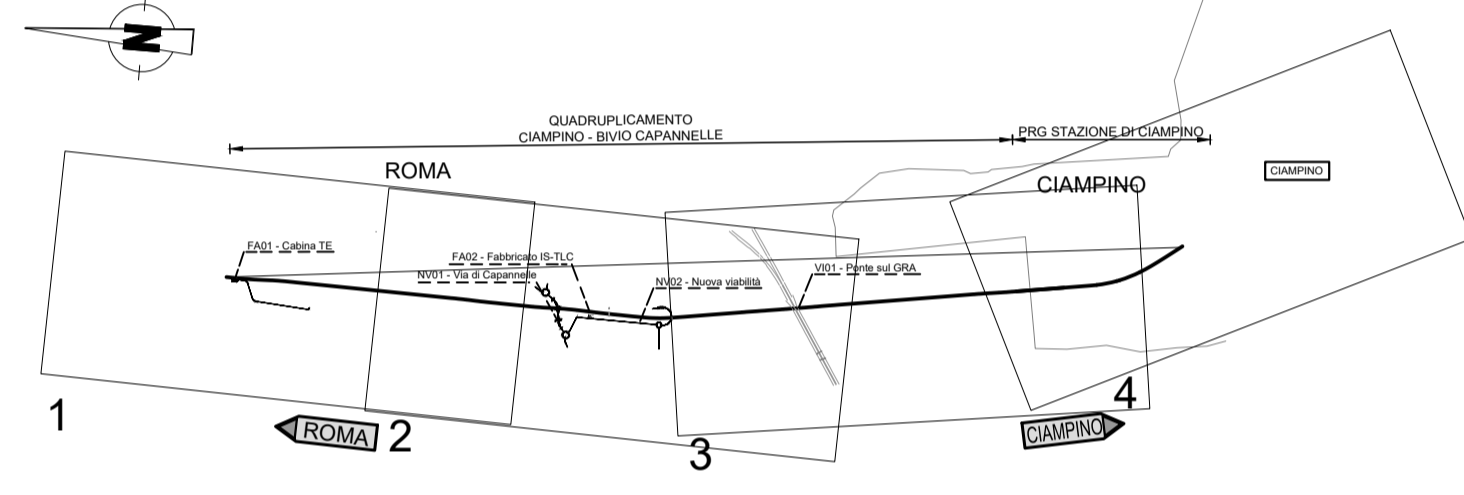
- PROGETTO**
- Tracciato di progetto
  - Confini comunali
  - Buffer 500m (quadruplicamento e PRG)
  - Buffer 250 m (viabilità riciclutura e SSE)
  - Cantiere base
  - Cantiere operativo
  - Area tecnica
  - Area di stoccaggio
  - Cantiere di armamento

- BENI PAESAGGISTICI SOGGETTI A TUTELA**
- PTP 15/12 - Beni paesaggistici di cui all'art.134 del codice - Immobili ed aree di notevole interesse pubblico

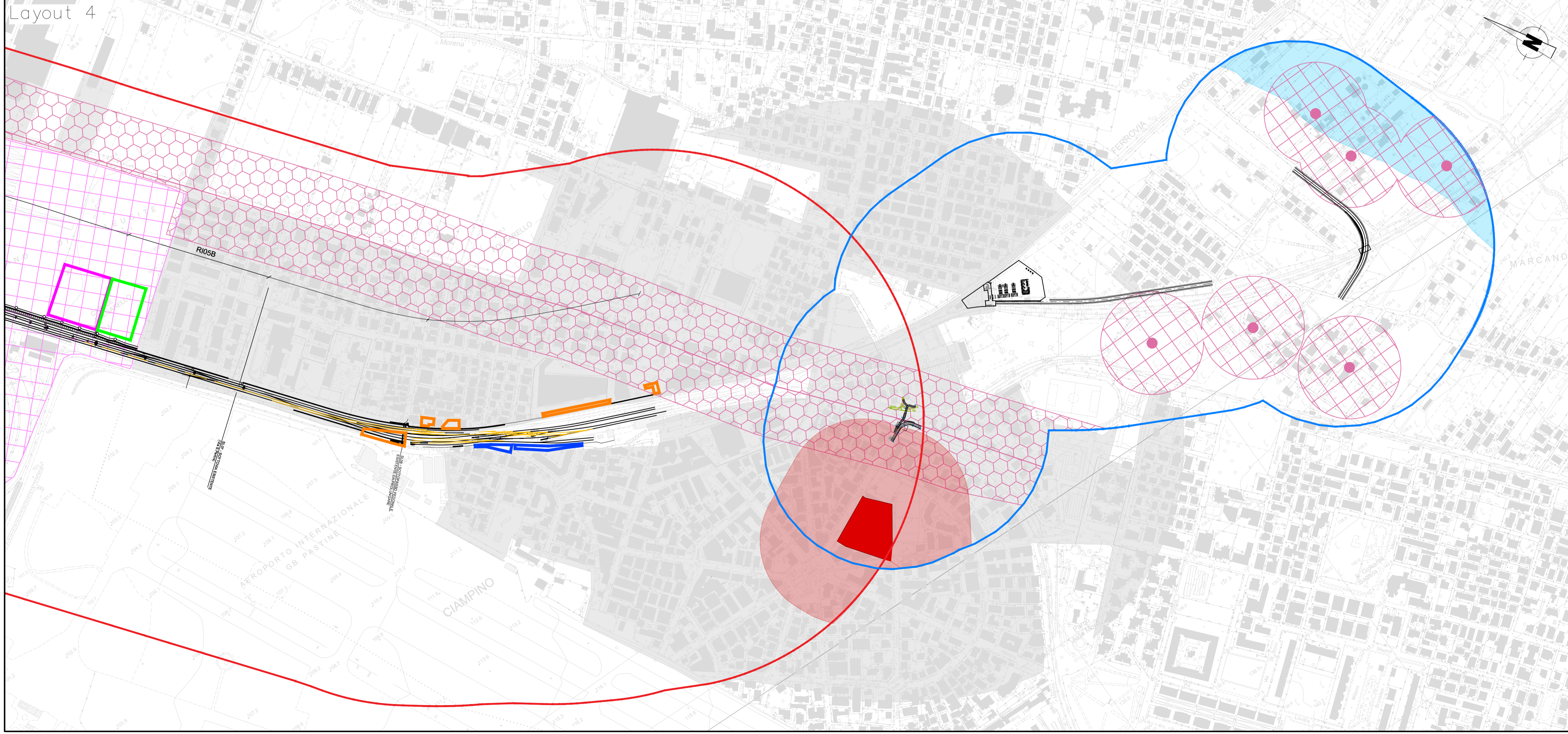
- BENI RICOGNITIVI DI LEGGE**
- lettera c) - fasce fluviali e corpi idrici - PTPR\_art36
  - lettera f) Aree protette Parco Naturale Regionale "Appia Antica" - LR 10 novembre 1988, n. 86; LR 6 settembre 1994, n. 37; art. 38 e 42 L.R. 6 ottobre 1997, n. 29; LR 31 maggio 2002, n. 14; LR 30 marzo 2006, n. 6
  - lettera h) - zone gravate da usi civici - PTPR\_art40
  - lettera m) linee archeologiche e relativa fascia di rispetto - PTPR\_art42

- BENI RICOGNITIVI DI PIANO**
- Centri storici e fascia di rispetto (150m) - PTPR\_art44
  - Punti archeologici e relativa fascia di rispetto (PTPR\_art42)

fonti  
PTPR Regione Lazio, PTP 15/12, Parco regionale "Appia Antica".



Layout 4



COMMITTENTE:

PROGETTAZIONE:

CUP J31H9600000011

**S.O. AMBIENTE**  
**PROGETTO DI FATTIBILITA' TECNICO-ECONOMICA**  
**QUADRUPPLICAMENTO CIAMPINO-CAPANELLE E PRG CIAMPINO 2^ FASE LATO ROMA**

**STUDIO DI IMPATTO AMBIENTALE**  
Carta dei vincoli e delle tutele 2/2

SCALA:  
1:5.000

COMMESSA	LOTTO	FASE	ENTE	TIPO DOC.	OPERA/DISCIPLINA	PROGR.	REV.
NR45	00	R	22	N5	SA0001	002	B

Rev.	Descrizione	Redatto	Data	Verificato	Data	Approvato	Data	Autorizzato Data
A	Emissione esecutiva	A. Di Gregorio	Aprile 2021	F. Demarini	Aprile 2021	T. Paolotti	Aprile 2021	G. Nicolini
B	Emissione esecutiva	A. Di Gregorio	Ottobre 2021	F. Demarini	Ottobre 2021	T. Paolotti	Ottobre 2021	G. Nicolini

File: NR4500R22N5SA0001002B