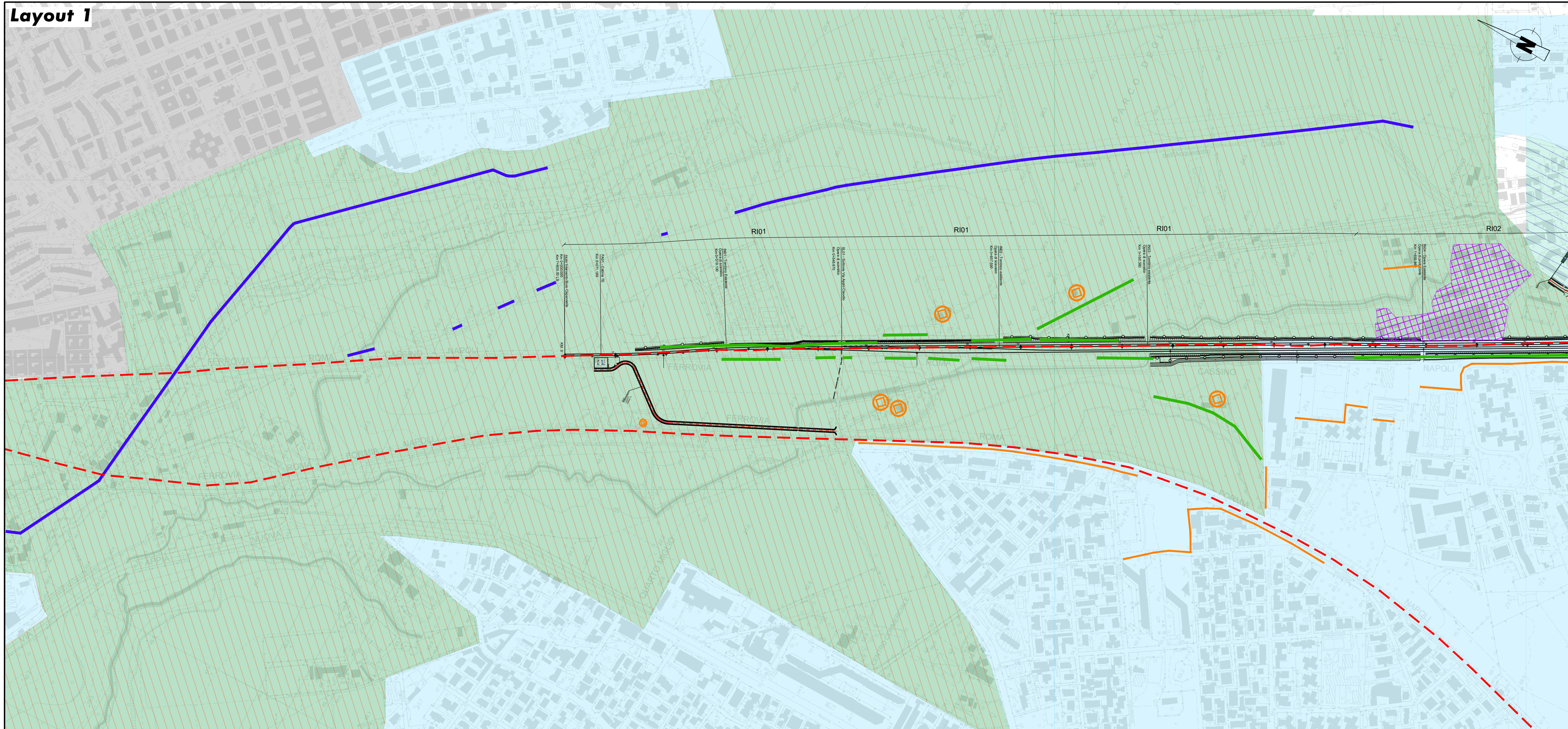
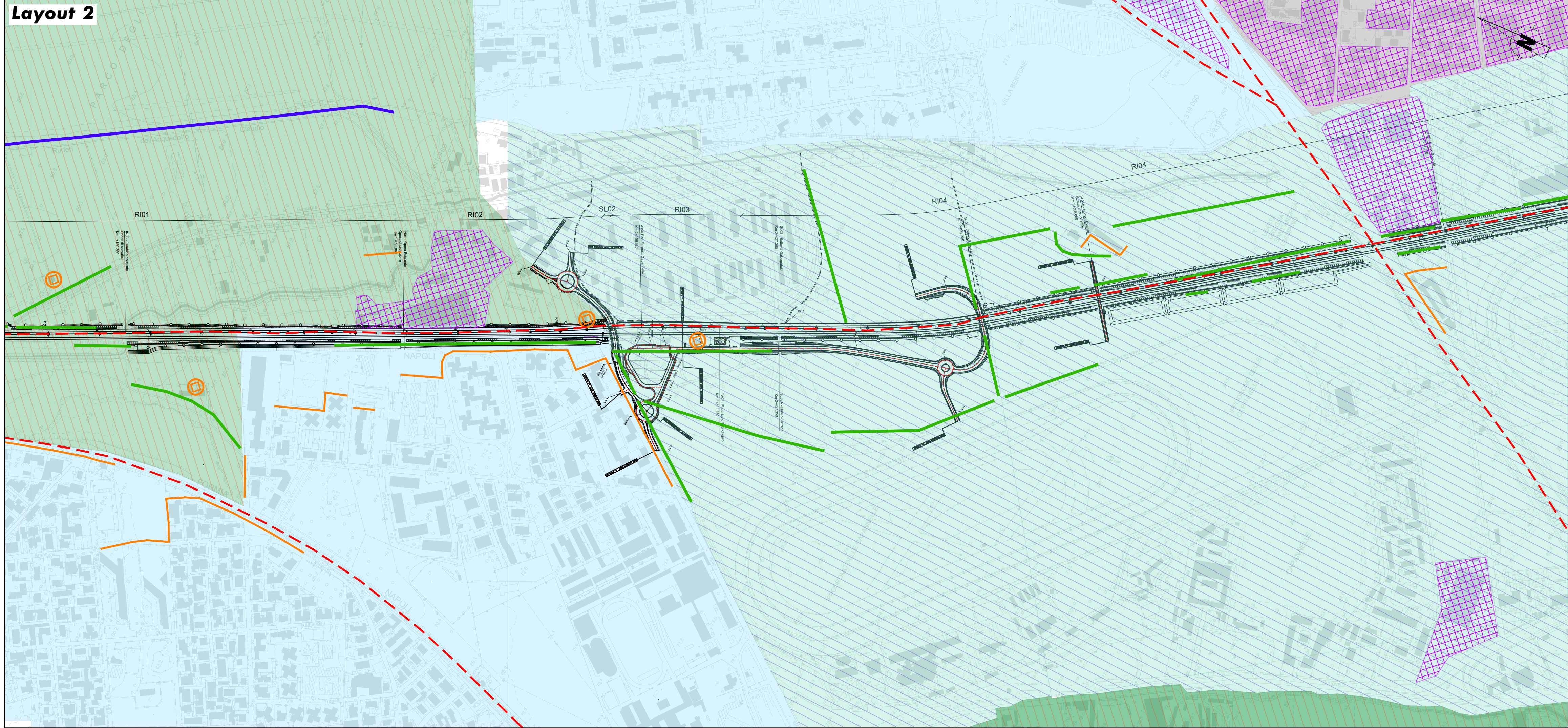


Layout 1



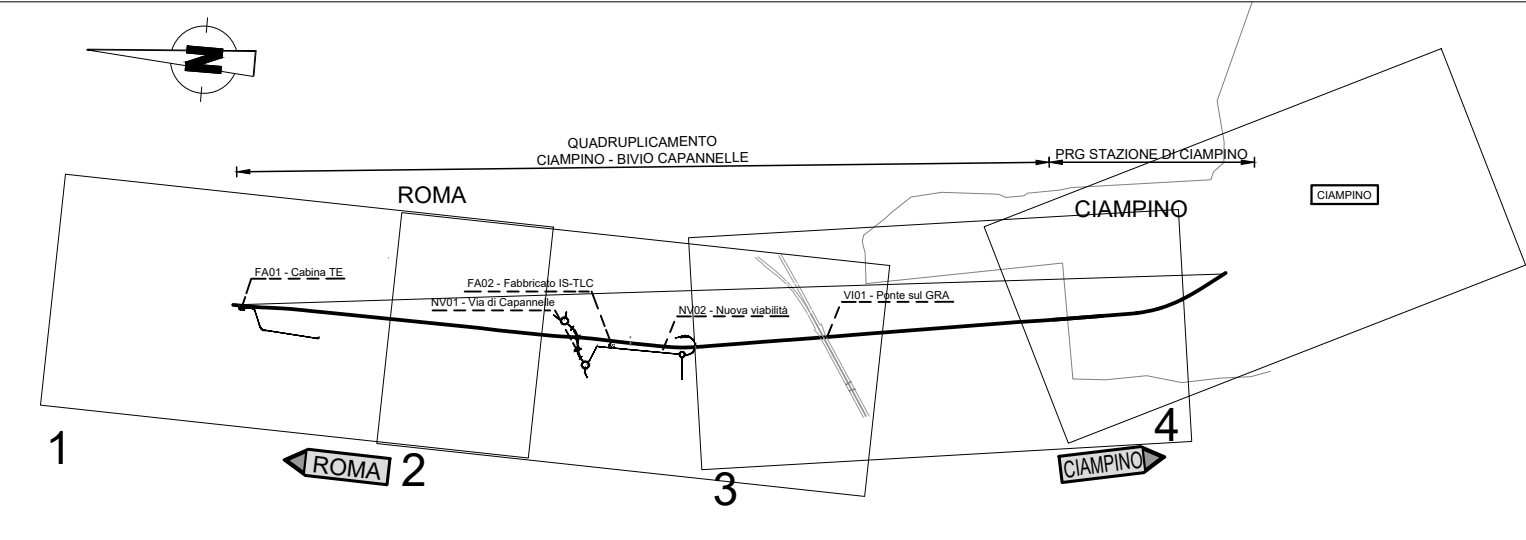
Layout 2



LEGENDA

- PROGETTO**
- Tracciato di progetto
 - Confini comunali
- MORFOLOGIA DEL PAESAGGIO**
- Sistema del paesaggio naturale
 - Paesaggio naturale
 - Sistema del paesaggio insediativo
 - Paesaggio dei centri e nuclei storici con relativa fascia di rispetto
 - Parchi, ville e giardini storici
 - Paesaggio degli insediamenti urbani
 - Paesaggio degli insediamenti in evoluzione
 - Reti infrastrutturali e servizi
 - Sistema del paesaggio agrario
 - Paesaggio agrario di continuità
- VISUALITA' E PERCEZIONE**
- ELEMENTI DI PERCEZIONE**
- Fronti di percezione
 - Fronti edificati lungo linea
 - Percezioni singoli
 - Linee degli acquedotti
 - Asse di percezione dinamica
 - Tratti panoramici (Tav.C PTPR)
- ELEMENTI DI MASCHERAMENTO VISIVO NATURALE**
- Filari alberati esistenti
- ELEMENTI DETRATTORI**
- Arete industriali e commerciali

fonti:
Elaborazione da tematismi PTPR Regione Lazio



COMMITTENTE:
RFI
RETE FERROVIARIA ITALIANA
GRUPPO FERROVIE DELLO STATO ITALIANE

PROGETTAZIONE:
ITALFERR
GRUPPO FERROVIE DELLO STATO ITALIANE

CUP J31H9600000011

U.O. ARCHITETTURA, AMBIENTE E TERRITORIO
PROGETTO DI FATTIBILITA' TECNICO-ECONOMICA
QUADRUPPLICAMENTO CIAMPINO-CAPANNELLE E PRG CIAMPINO 2^
FASE LATO ROMA

STUDIO DI IMPATTO AMBIENTALE
Carta della morfologia del paesaggio e della visibilità 1/2

SCALA:
1:5.000

COMMESSA	LOTTO	FASE	ENTE	TIPO DOC.	OPERA/DISCIPLINA	PROGR.	REV.
NR45	00	R	22	N5	SA0001	007	A

Rev.	Descrizione	Redatto	Data	Verificato	Data	Approvato	Data	Autorizzato Data
A	Emissione esecutiva	A. Di Gregorio - Architetto M. Di Gregorio - Architetto P. Di Gregorio - Architetto	Aprile 2021	T. Di Gregorio - Architetto	Aprile 2021	T. Di Gregorio	Aprile 2021	D. Ludovici Direttore Amministrativo Gruppo Ferrovie dello Stato Italiane

File: NR4500R22N5SA0001007A