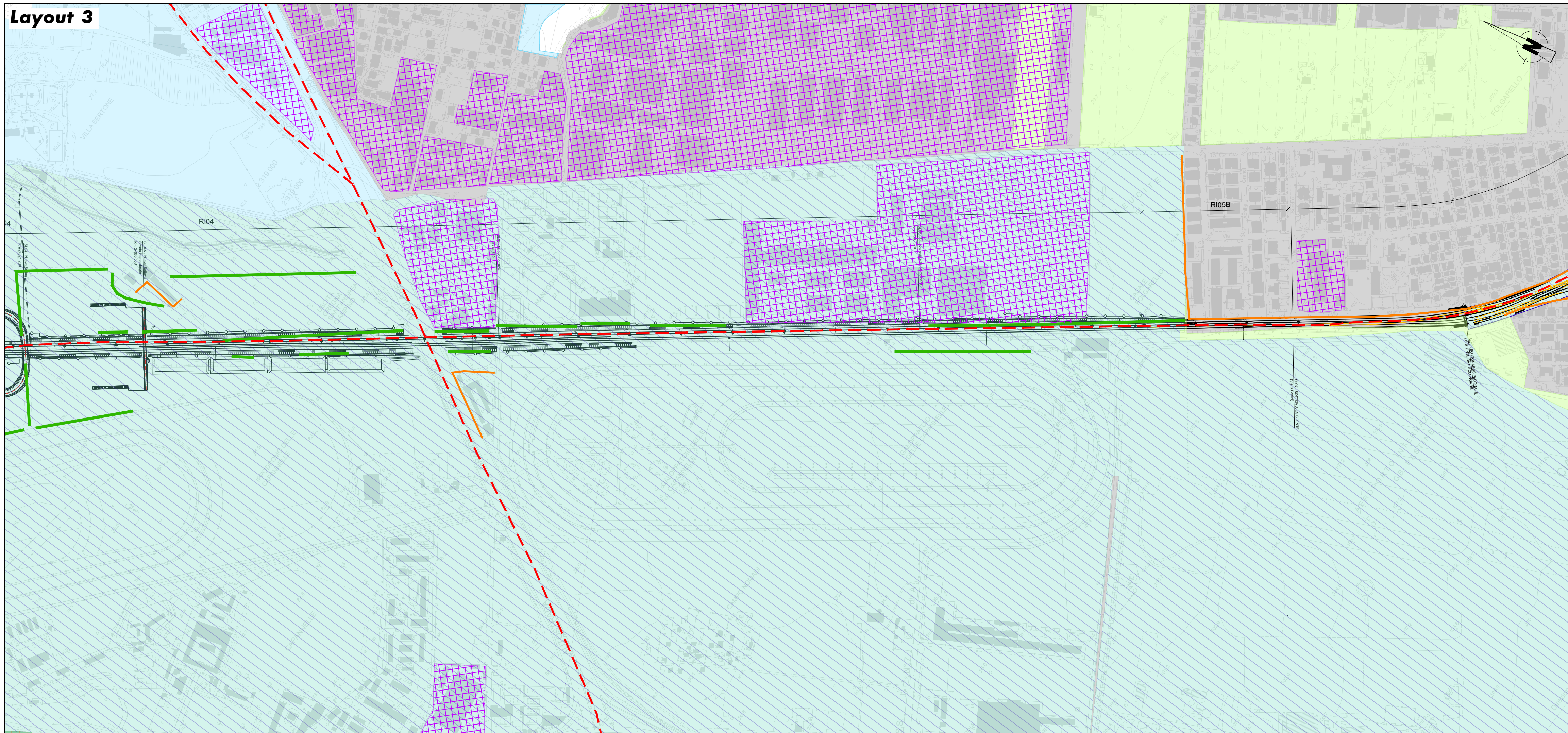
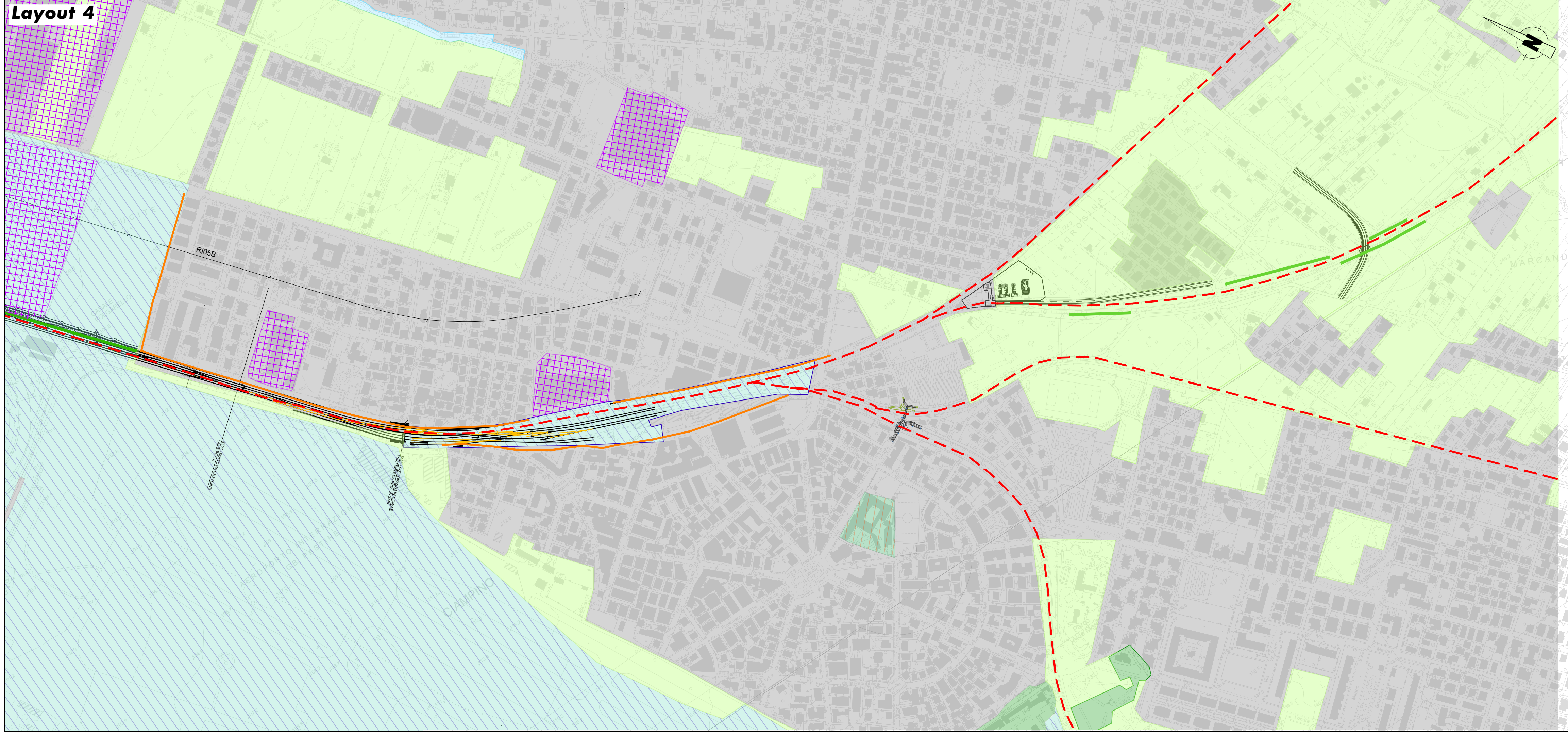


**Layout 3**



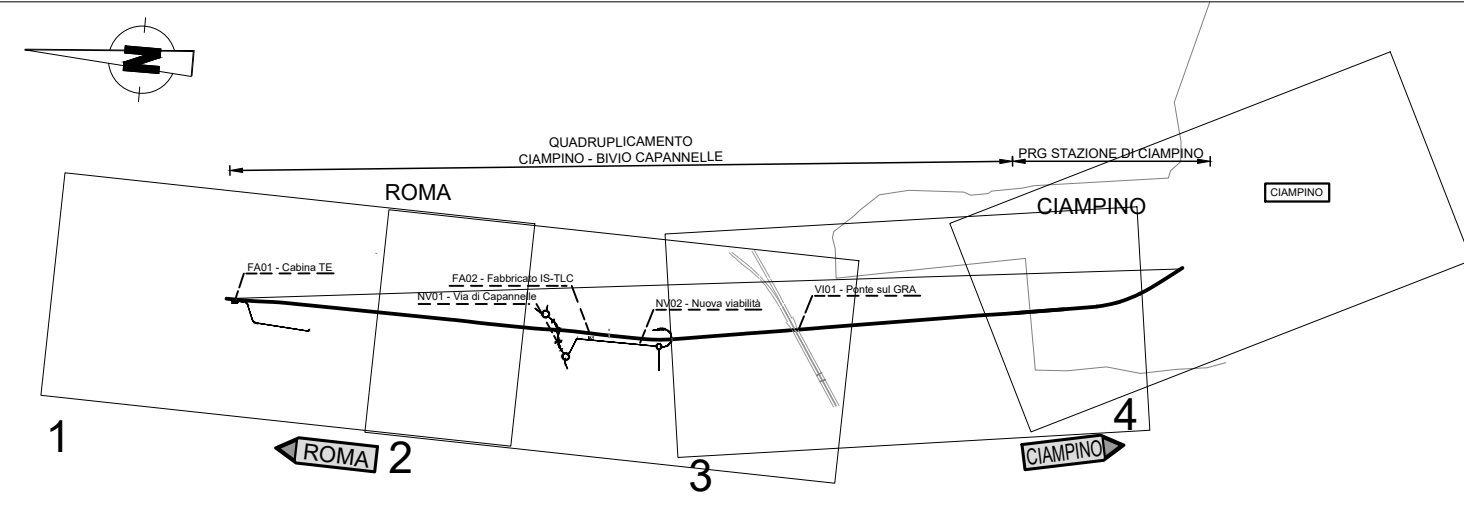
**Layout 4**



**LEGENDA**

- PROGETTO**
- Tracciato di progetto
  - Confini comunali
- MORFOLOGIA DEL PAESAGGIO**
- Sistema del paesaggio naturale
- Paesaggio naturale
- Sistema del paesaggio insediativo
- Paesaggio dei centri e nuclei storici con relativa fascia di rispetto
  - Parchi, ville e giardini storici
  - Paesaggio degli insediamenti urbani
  - Paesaggio degli insediamenti in evoluzione
  - Reti infrastrutturali e servizi
- Sistema del paesaggio agrario
- Paesaggio agrario di continuità
- VISUALITA' E PERCEZIONE**
- ELEMENTI DI PERCEZIONE**
- Fronti di percezione
- Fronti edificati lungo linea
  - Percettori singoli
  - Linee degli acquedotti
- Asse di percezione dinamica
- Tratti panoramici (Tav.C PTPR)
- ELEMENTI DI MASCHERAMENTO VISIVO NATURALE**
- Filari alberati esistenti
- ELEMENTI DETRATTORI**
- Aree industriali e commerciali

fonti:  
Elaborazione da tematismi PTPR Regione Lazio



COMMITTENTE:

PROGETTAZIONE:

CUP J31H9600000011

**U.O. ARCHITETTURA, AMBIENTE E TERRITORIO**

**PROGETTO DI FATTIBILITA' TECNICO-ECONOMICA**

**QUADRUPPLICAMENTO CIAMPINO-CAPANNELLE E PRG CIAMPINO 2^ FASE LATO ROMA**

**STUDIO DI IMPATTO AMBIENTALE**  
Carta della morfologia del paesaggio e della visualità 2/2

SCALA:  
**1:5.000**

COMMESSA	LOTTO	FASE	ENTE	TIPO DOC.	OPERA/DISCIPLINA	PROGR.	REV.
NR45	00	R	22	N5	SA0001	008	A

Rev.	Descrizione	Redatto	Data	Verificato	Data	Approvato	Data	Autorizzato Data
A	Emissione esecutiva	A.T. Impresa - Anonimo R.F. - Gruppo Capannelle Pavese - Impresa	Aprile 2021	T.F. Deminoro D. C. Impresa	Aprile 2021	T. Pignotti	Aprile 2021	D. Ludovici R.F. - Gruppo Capannelle Pavese - Impresa

File: NR4500R22N5SA0001008A