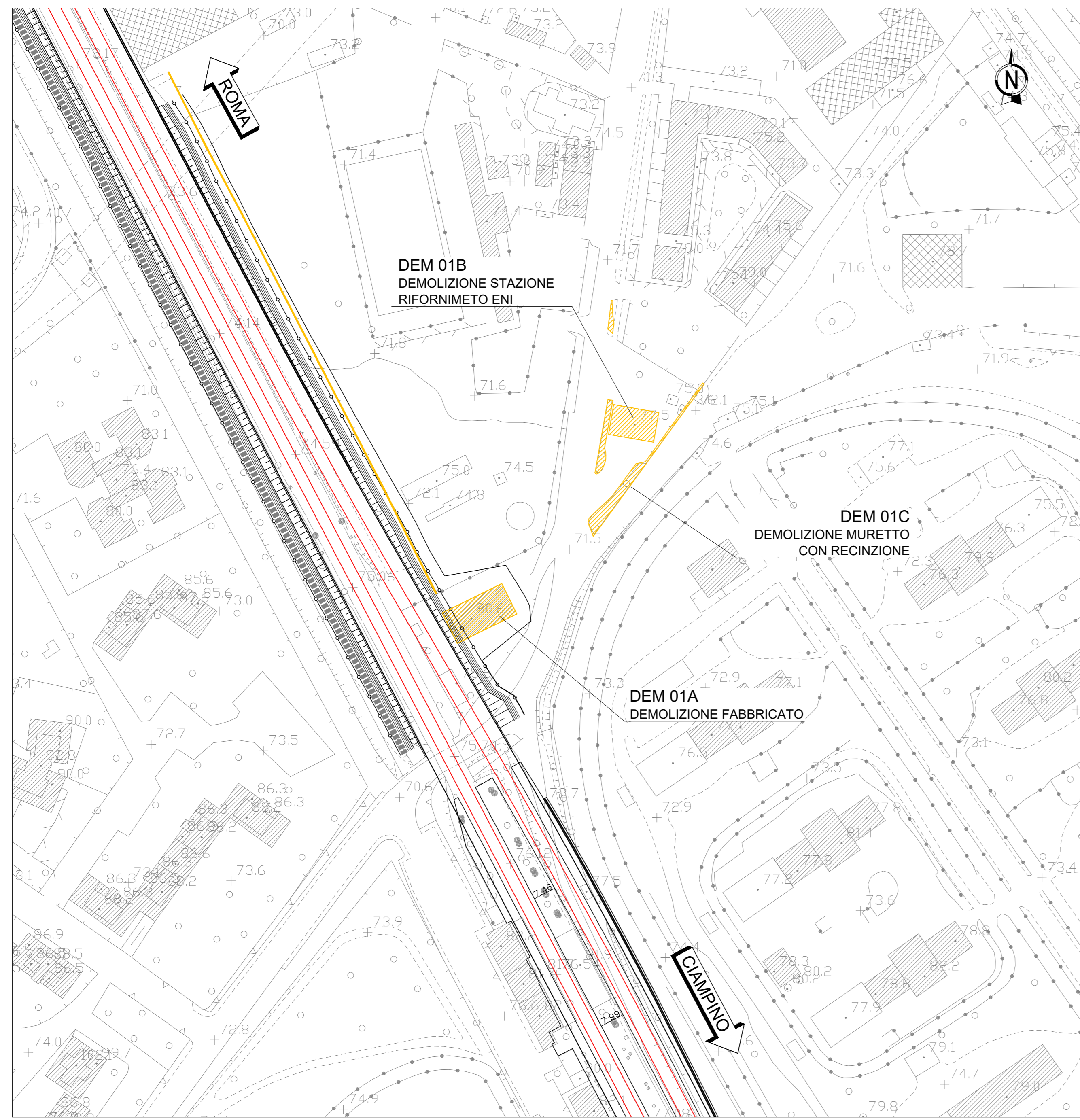
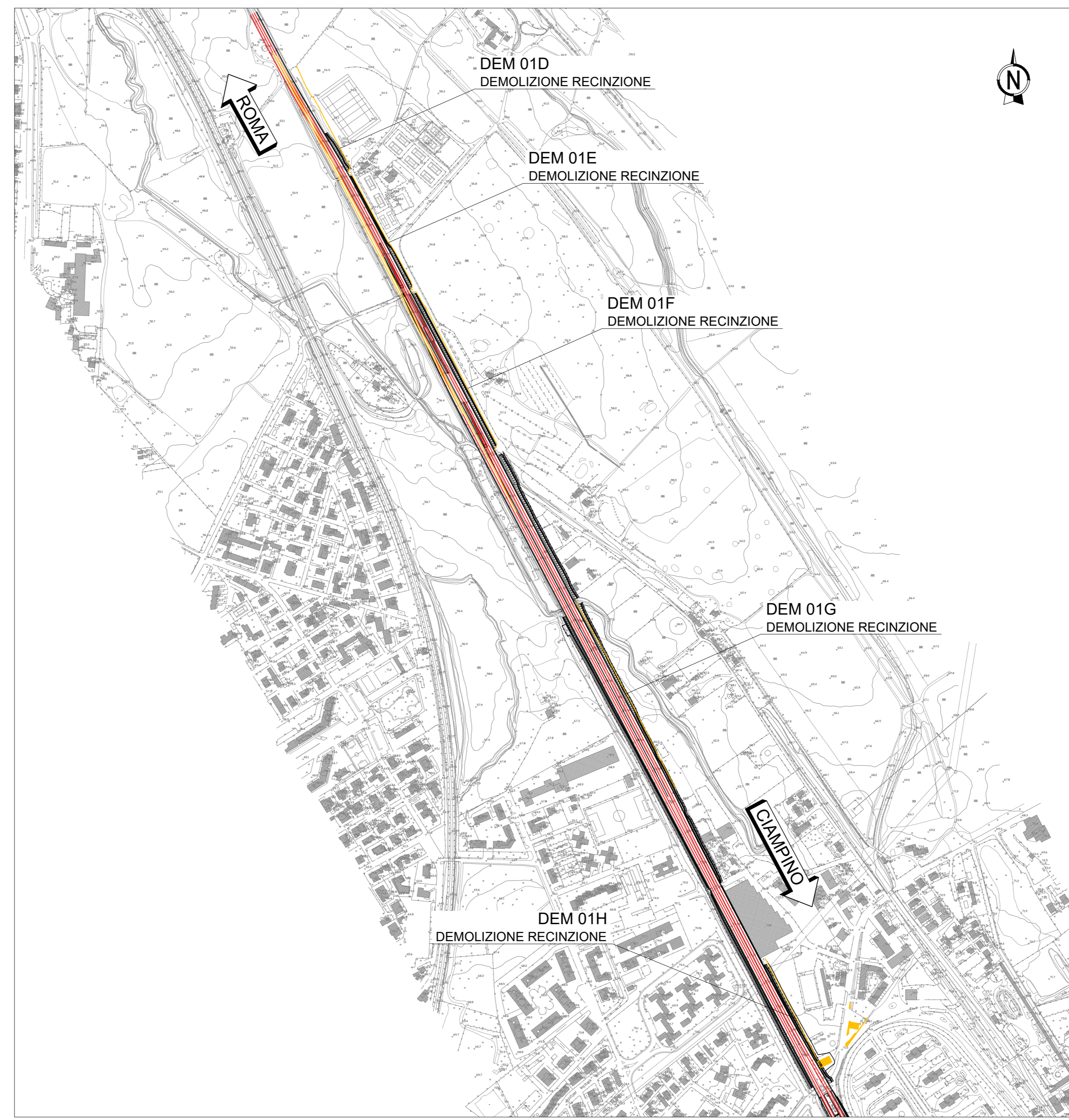


STRALCIO PLANIMETRICO



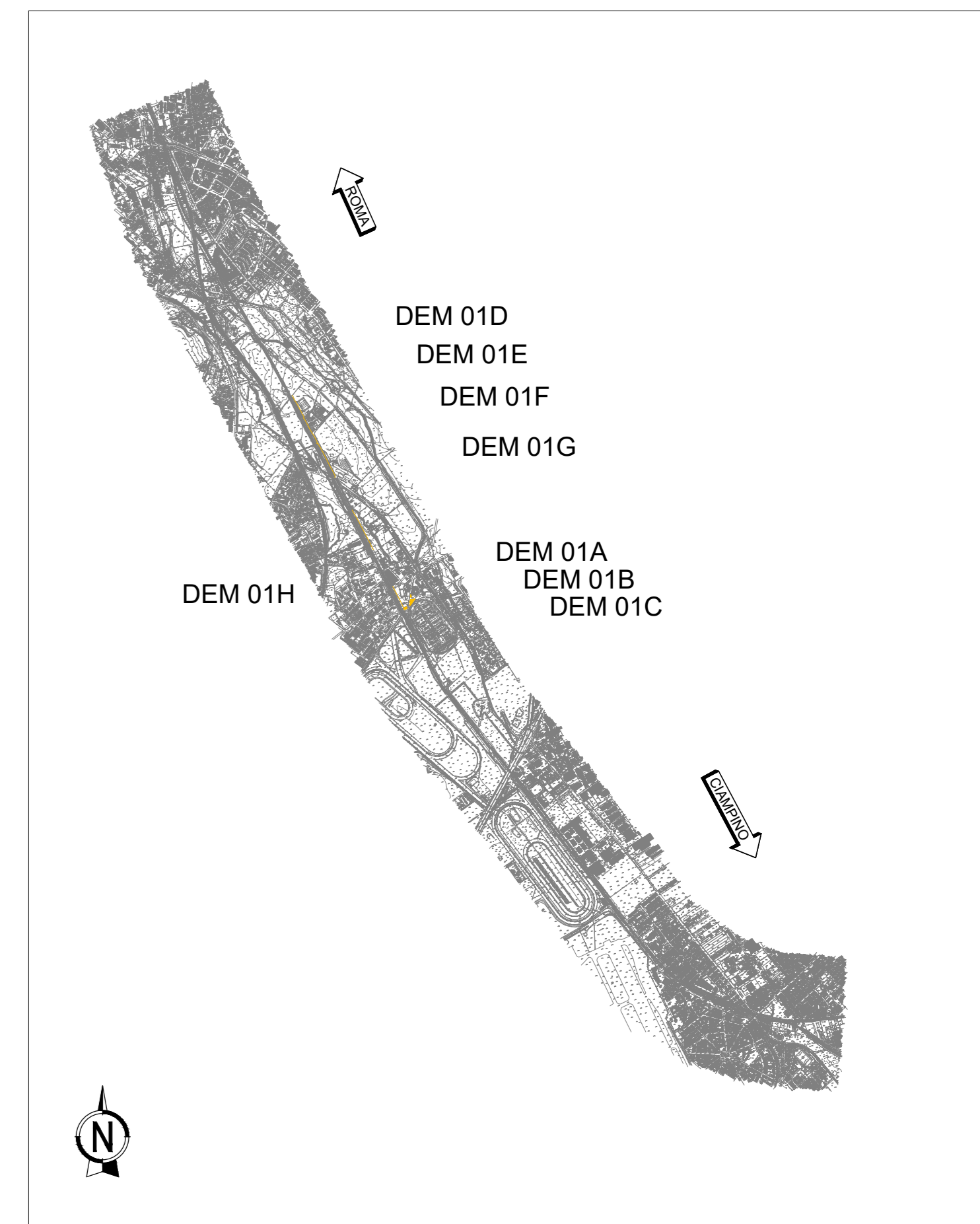
DEMOLIZIONI											
COD 1	COD 2	COD 3	CODICE	PROGR.	TIPOLOGIA DEMOLIZIONE	LUNGHEZZA	AREA	ALTEZZA	VOLUME	VOLUME TOMB.	NOTE
						m	mq	m	mc		
DEM	1	A	DEM-1A	2+045	FABBRICATO	210	7	1470			
DEM	1	B	DEM-1B	2+045	STAZIONE RIFORMIMENTO ENI	150	4	600			
DEM	1	C	DEM-1C	2+000	MURETTO CON RECINZIONE	60		0			

STRALCIO PLANIMETRICO



DEMOLIZIONI											
COD 1	COD 2	COD 3	CODICE	PROGR.	TIPOLOGIA DEMOLIZIONE	LUNGHEZZA	AREA	ALTEZZA	VOLUME	VOLUME TOMB.	NOTE
						m	mq	m	mc		
DEM	1	D	DEM-1D	0+100; 0+300	RECINZIONE FERROVIARIA	195		0			
DEM	1	E	DEM-1E	0+300; 0+550	RECINZIONE FERROVIARIA	230		0			
DEM	1	F	DEM-1F	0+550; 0+850	RECINZIONE FERROVIARIA	315		0			
DEM	1	G	DEM-1G	1+100; 1+500	RECINZIONE FERROVIARIA	365		0			
DEM	1	H	DEM-1H	1+850; 2+050	RECINZIONE FERROVIARIA	190		0			

KEY-PLAN



STRALCIO ORTOFOTO



STRALCIO ORTOFOTO



FABBRICATO DA DEMOLIRE



STAZIONE ENI DA DEMOLIRE



COMMITTENTE: **RFI** RETE FERROVIARIA ITALIANA GRUPPO FERROVIE DELLO STATO ITALIANE

PROGETTAZIONE: **ITALFERR** GRUPPO INFRASTRUTTURE FERROVIARIE ITALIANE

CLUP 131496000000011

**U.O. INFRASTRUTTURE CENTRO**

**PROGETTO DI FATTIBILITA' TECNICO-ECONOMICA**

**QUADRUPPLICAMENTO CIAMPINO-CAPANNELLE E PRG CIAMPINO 2<sup>a</sup> FASE LATO ROMA**

**QUADRUPPLICAMENTO LINEA**

DEMOLIZIONI  
Planimetria di progetto demolizioni

SCALA: 1:1000

COMMESSA	LOTTO	FASE	ENTE	TIPO DOC.	OPERA/DISCIPLINA	PROGR.	REV.
NR45	11	R	29	P7	IF0100	001	A

Rev.	Descrizione	Redatto	Data	Verificato	Data	Approvato	Data	Autorizzato Data
A	Emissione esecutiva	Civ. Ingeg.	Feb 2021	[Signature]	Feb 2021	[Signature]	Feb 2021	Feb 2021

File: re451129670000001a.dwg