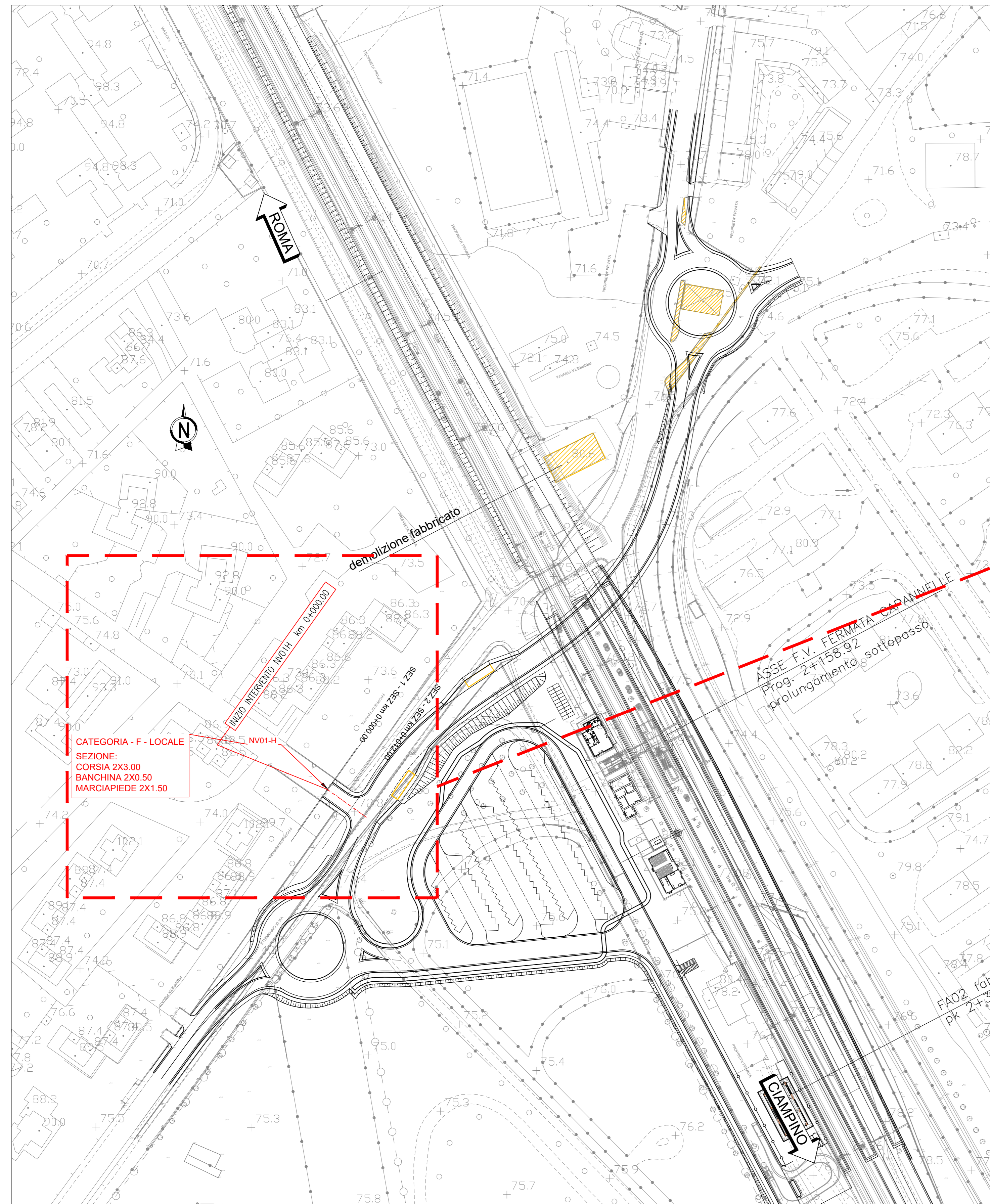
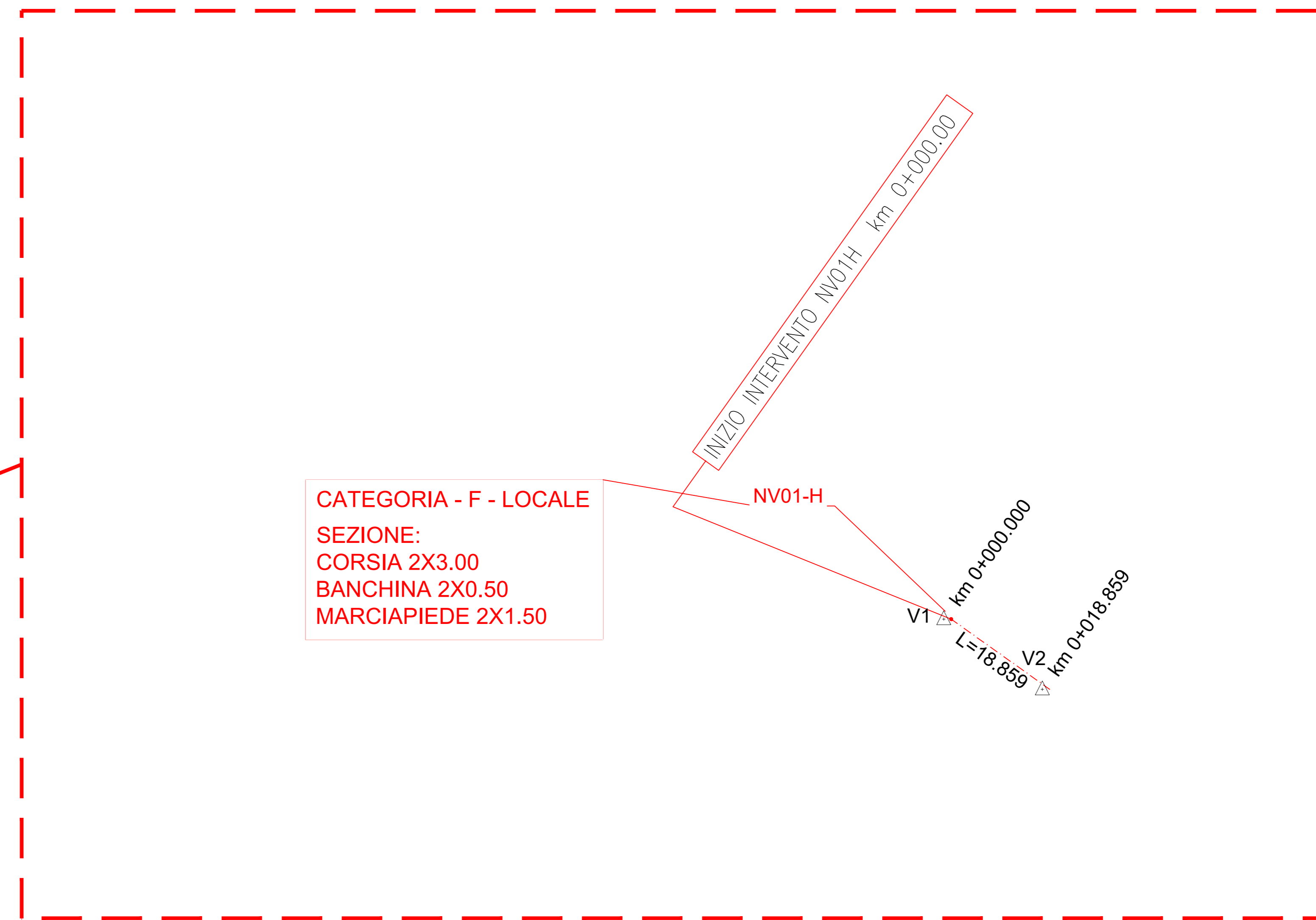


PLANIMETRIA DI PROGETTO CON DATI DI TRACCIAMENTO- VIABILITA' NV01H - Ramo accesso via Castroregio
scala 1:1000



PLANIMETRIA CON DATI DI TRACCIAMENTO - NV01H - Ramo accesso via Castroregio
scala 1:500



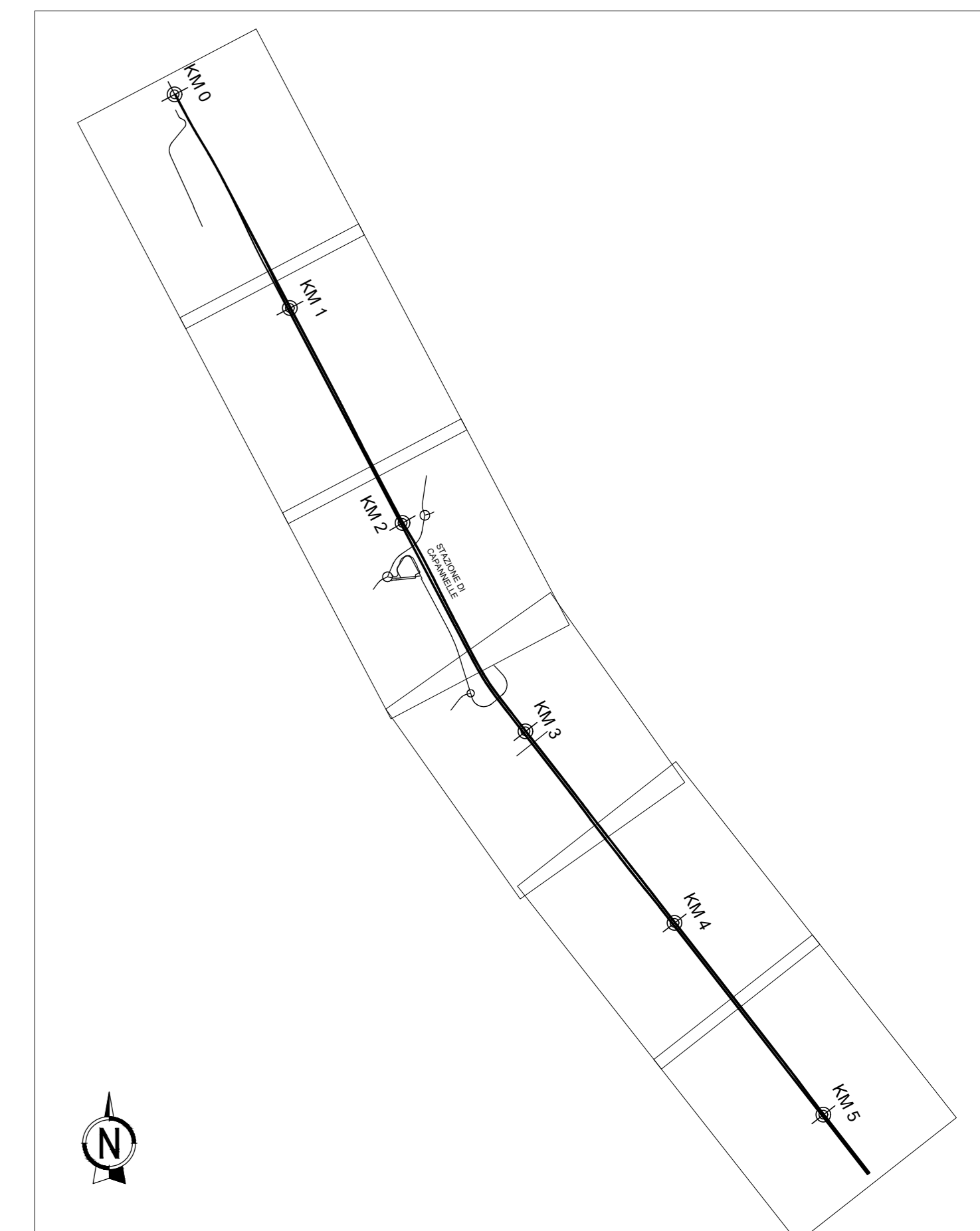
DATI DI TRACCIAMENTO

V1	2317996.302	V2	2318011.663
	4633840.158		4633829.218

LEGENDA PLANIMETRIA DI PROGETTO

- ASSE DI TRACCIAMENTO
- ASSE CARREGGIATA
- CIGLI
- BANCHINE
- MARCIAPIEDE
- ▤ SCAVO/RIPORTO
- ▨ DEMOLIZIONI
- ↔ ETTOMETRICA
- ➔ DIREZIONI
- ⊕ ORIENTAMENTO

KEY-PLAN



COMMITTENTE:



PROGETTAZIONE:



U.O. INFRASTRUTTURE CENTRO

CUP J31H9600000011

PROGETTO DI FATTIBILITA' TECNICO-ECONOMICA

QUADRUPPLICAMENTO CIAMPINO-CAPANNELLE E PRG CIAMPINO 2^a FASE LATO ROMA

QUADRUPPLICAMENTO LINEA

VIABILITA'

NV01H - Ramo accesso via Castroregio - Planimetria di progetto con dati di tracciamento

SCALA:

1:1000

COMMESSA LOTTO FASE ENTE TIPO DOC. OPERA/DISCIPLINA Progr. REV.

NR45 11 R 29 P7 NV01H0 002 A

Rev.	Descrizione	Redatto	Data	Verificato	Data	Approvato	Data	Autorezzato Data
A	Emissione esecutiva	Cons. INTERSA	FEB 2021		FEB 2021		FEB 2021	F. AGLIARI

File: re451129p7rv01h0002a.dwg