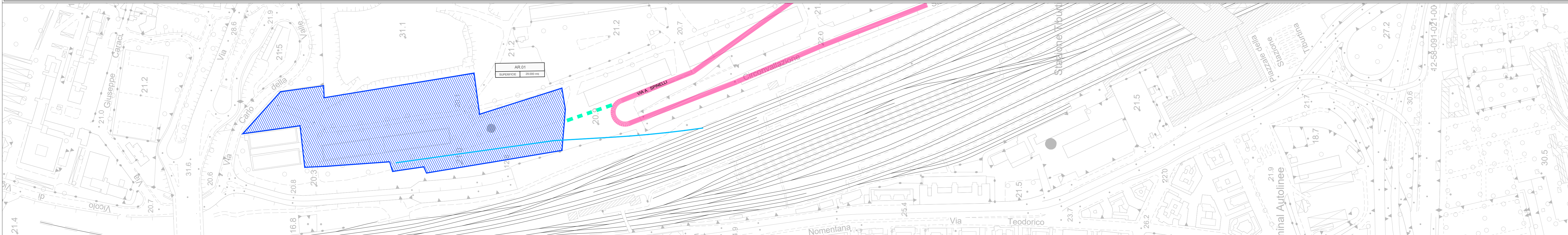
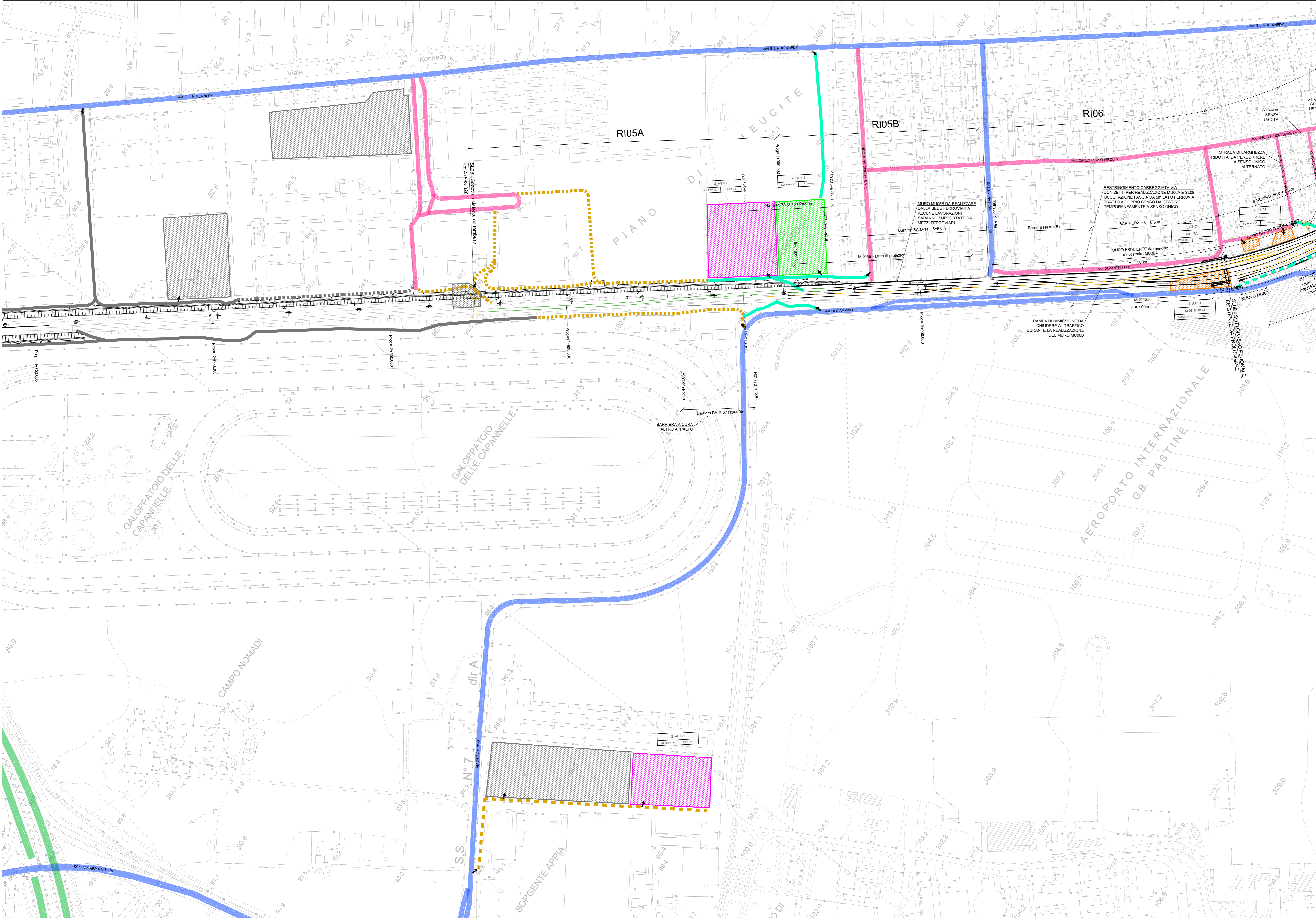


CANTIERE AR.01 - STAZIONE DI TIBURTINA - SCALA 1:2.000

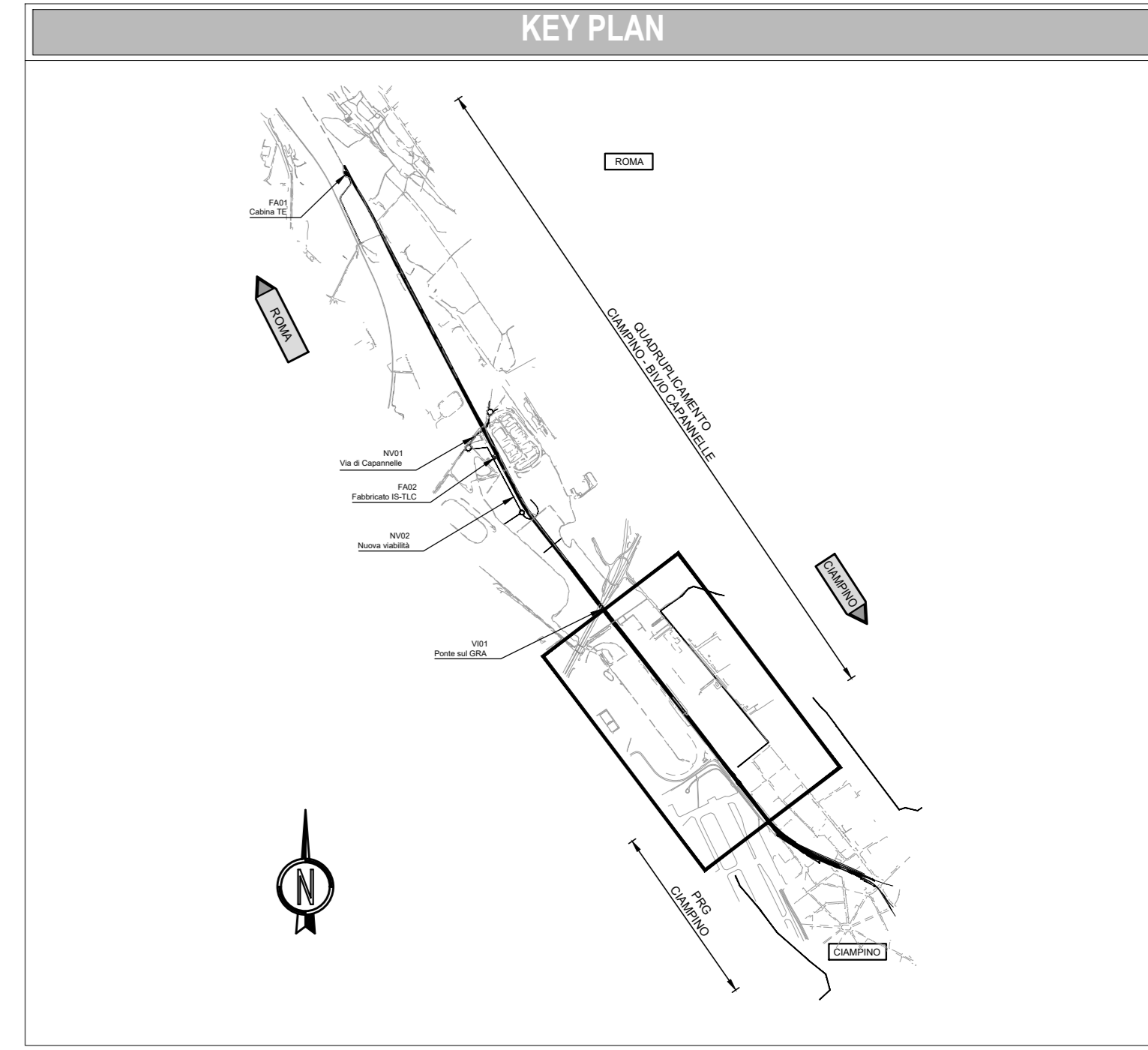


PLANIMETRIA DI CANTIERIZZAZIONE - SCALA 1:2.000



LEGENDA

	CANTIERE OPERATIVO		VIABILITA' PRIMARIA
	CAMPO BASE		VIABILITA' PRINCIPALE
	AREA STOCCAGGIO		VIABILITA' SECONDARIA
	AREA TECNICA		TRANSITO MEZZI DI CANTIERE (STRADE/AREE CARRABILI PRIVATE)
	CANTIERE ARMAMENTO E TECNOLOGIE		PISTA DI CANTIERE
	CANTIERE ALTRO APPALTO		TRANSITO MEZZI DI CANTIERE (AREE FS)
	OPERE DI PROGETTO		ACCESSO AI CANTIERI



COMMITTENTE: **RFI**
RETE FERROVIARIA ITALIANA
GRUPPO FERROVIE DELLO STATO ITALIANE

PROGETTAZIONE: **ITALFERR**
GRUPPO FERROVIE DELLO STATO ITALIANE

U.O. ARCHITETTURA, AMBIENTE E TERRITORIO - CANTIERIZZAZIONE

PROGETTO DI FATTIBILITA' TECNICO-ECONOMICA

QUADRUPPLICAMENTO CIAMPINO-CAPANNELLE E PRG CIAMPINO 2^a FASE LATO ROMA

PRG

Planimetria delle aree di cantiere e della relativa viabilità di accesso - tav.1/2

SCALA: 1:2.000

Rev.	Descrizione	Redatto	Data	Verificato	Data	Approvato	Data	Autore
A	Emissione esecutiva	B. Capovilla	09/01/21	B. Capovilla	09/01/21	[Signature]	09/01/21	[Signature]

File: NR4521R53P6CA000001A.dwg