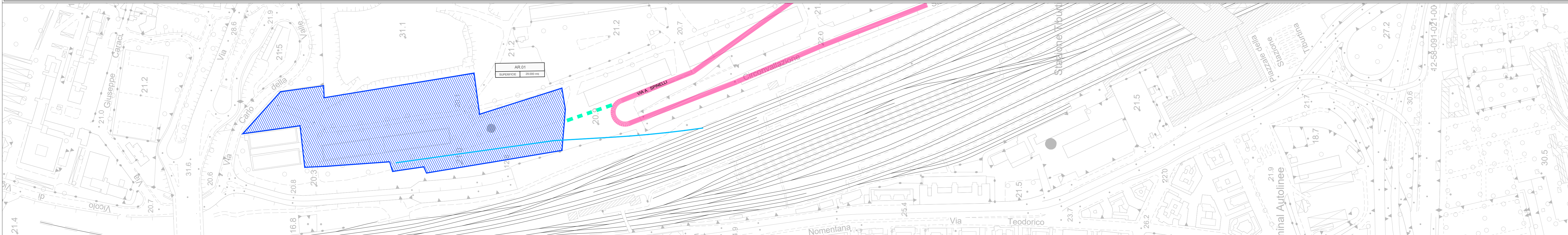
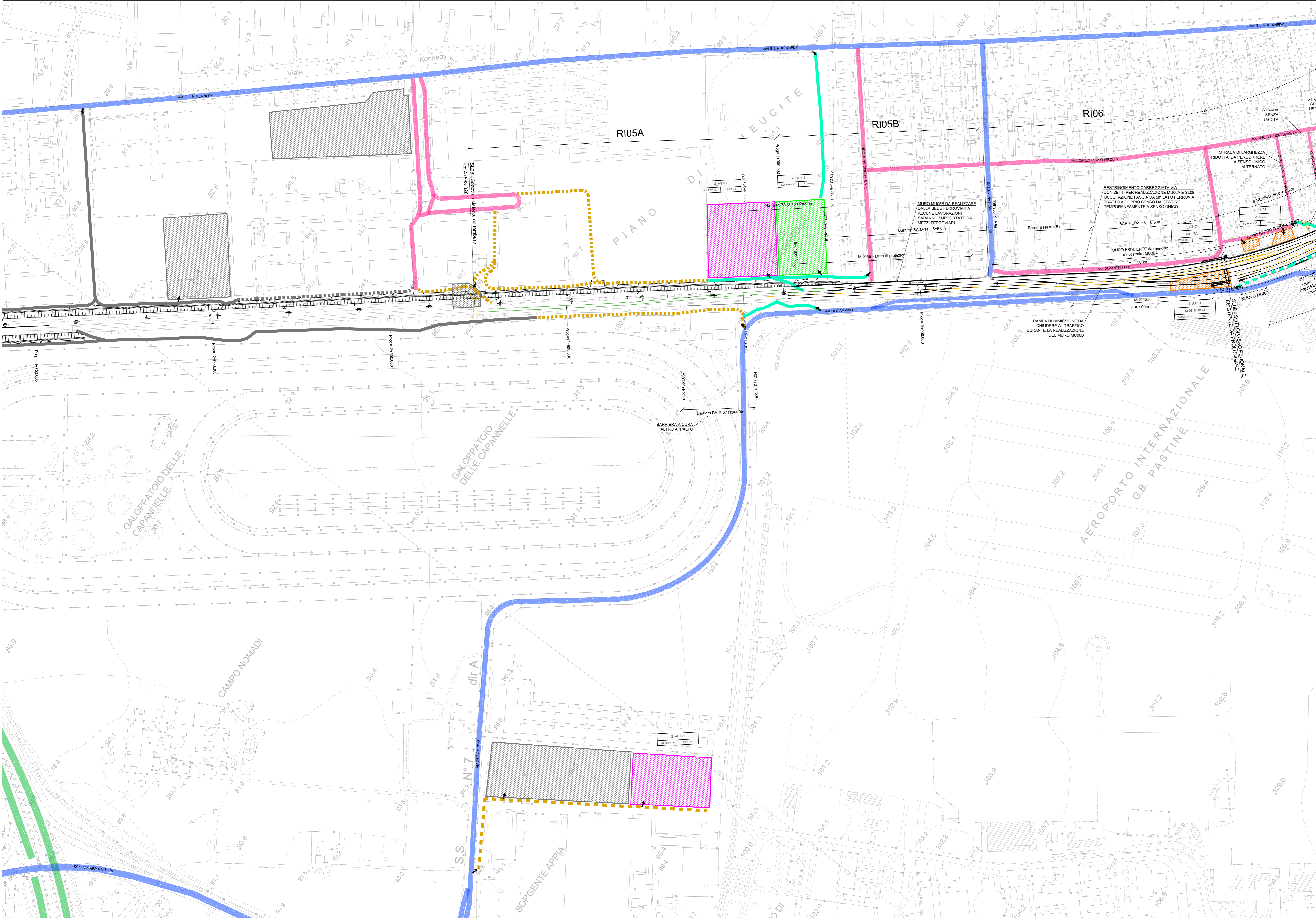


CANTIERE AR.01 - STAZIONE DI TIBURTINA - SCALA 1:2.000



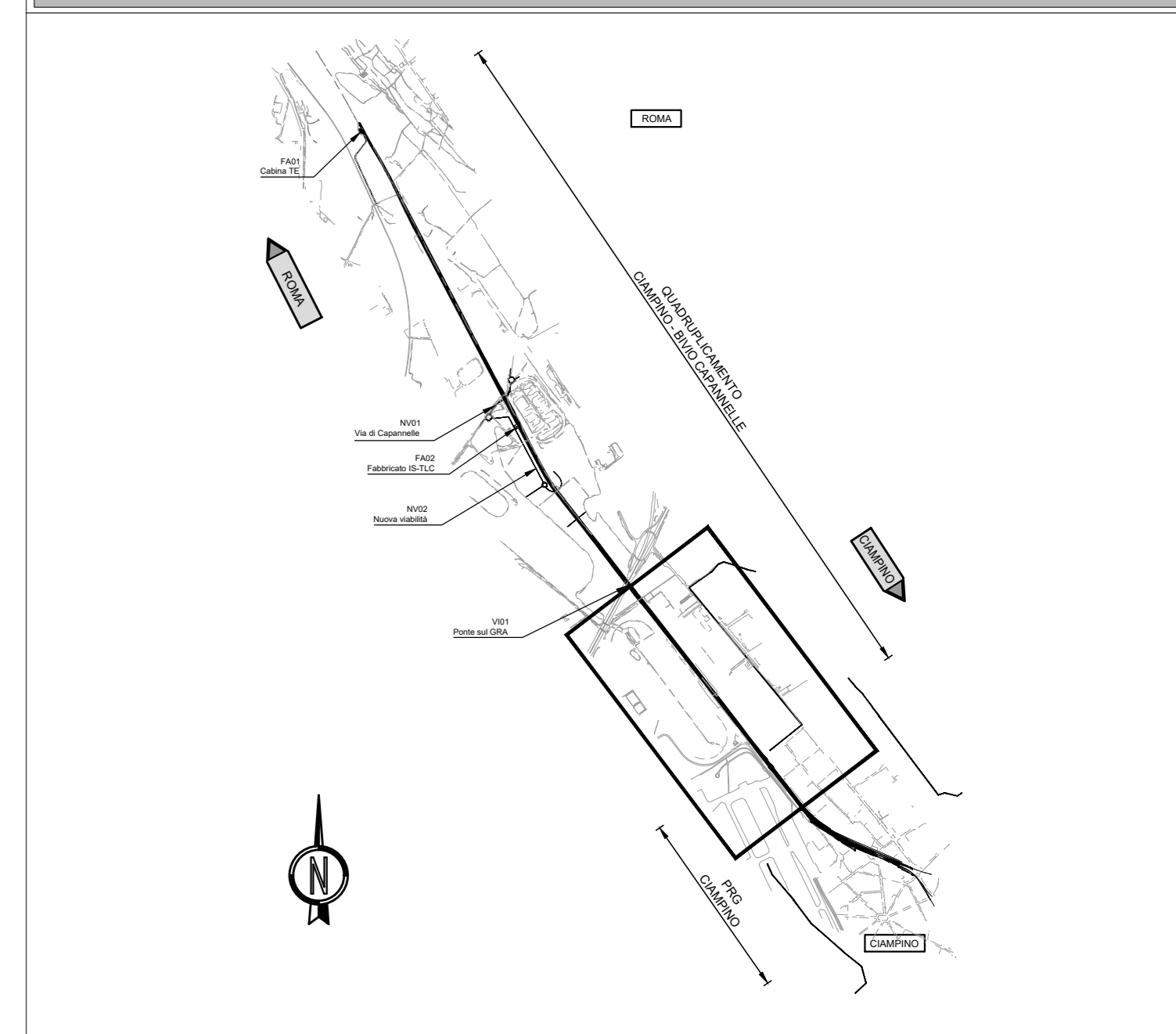
PLANIMETRIA DI CANTIERIZZAZIONE - SCALA 1:2.000



LEGENDA

- |  |                                 |  |  |
|--|---------------------------------|--|--|
|  | CANTIERE OPERATIVO              |  | VIABILITA' PRIMARIA  |
|  | CAMPO BASE                      |  | VIABILITA' PRINCIPALE                                      |
|  | AREA STOCCAGGIO                 |  | VIABILITA' SECONDARIA                                      |
|  | AREA TECNICA                    |  | TRANSITO MEZZI DI CANTIERE (STRADE/AREE CARRABILI PRIVATE) |
|  | CANTIERE ARMAMENTO E TECNOLOGIE |  | PISTA DI CANTIERE  |
|  | CANTIERE ALTRO APPALTO          |  | TRANSITO MEZZI DI CANTIERE (AREE FS)                       |
|  | OPERE DI PROGETTO               |  | ACCESSO AI CANTIERI  |

KEY PLAN



COMMITTENTE:

PROGETTAZIONE:

U.O. ARCHITETTURA, AMBIENTE E TERRITORIO - CANTIERIZZAZIONE  
 PROGETTO DI FATTIBILITA' TECNICO-ECONOMICA  
 QUADRUPPLICAMENTO CIAMPINO-CAPANNELLE E PRG CIAMPINO 2^ FASE LATO ROMA  
 PRG

Planimetria delle aree di cantiere e della relativa viabilità di accesso - tav.1/2

SCALA: 1:2.000

Rev.	Descrizione	Redatto	Data	Verificato	Data	Approvato	Data
A	Emissione esecutiva	B. Capovilla	09/01/21	B. Capovilla	09/01/21	[Signature]	09/01/21

File: NR4521R53P6CA000001A.dwg