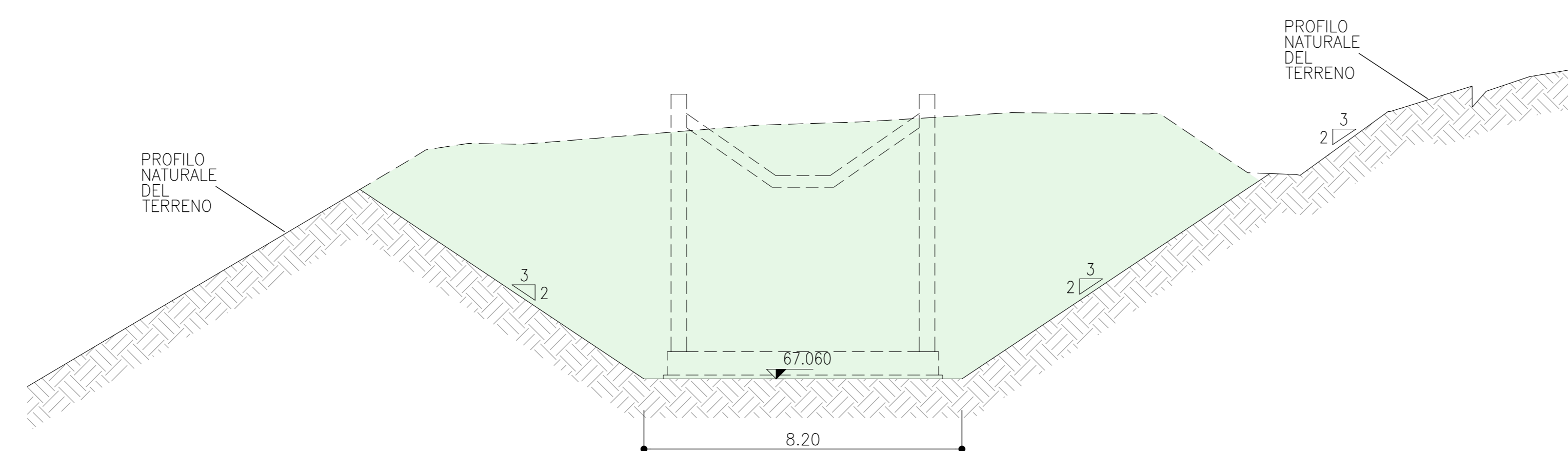
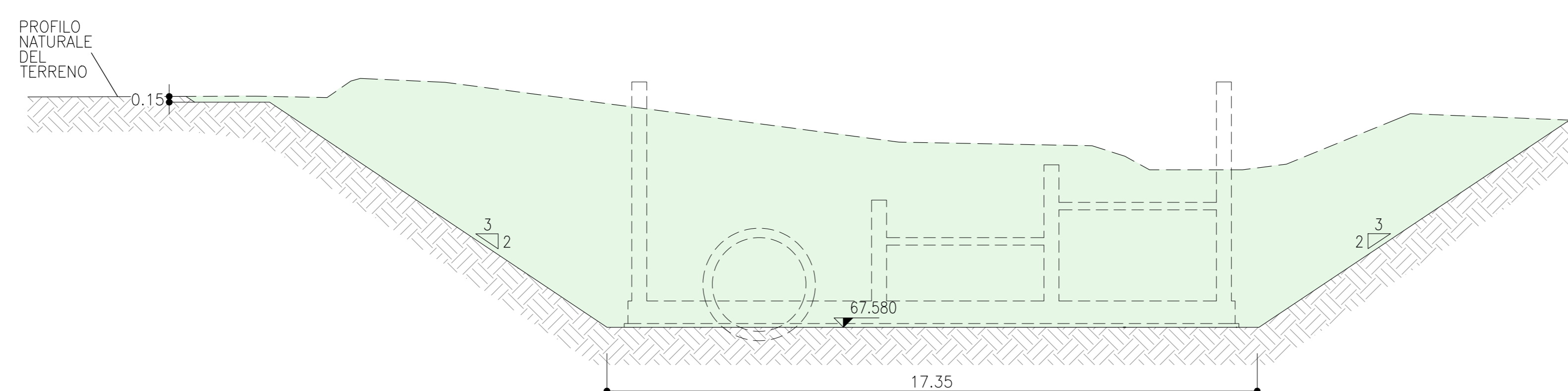


SEZIONE A-A
SCALA 1:100



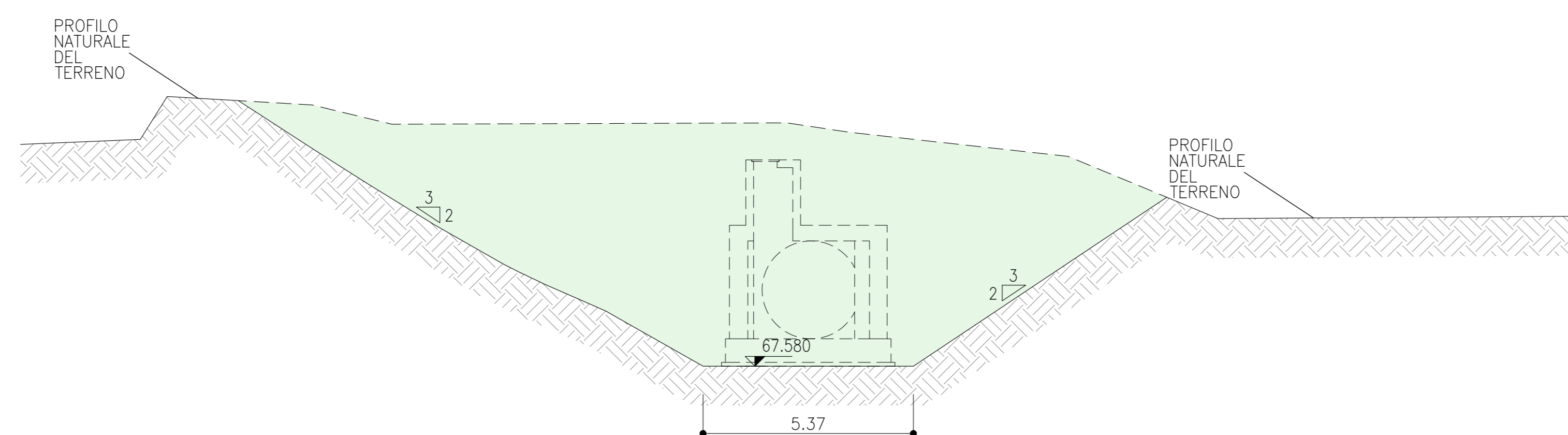
AREA DI SCAVO 110.18 mq

SEZIONE B-B
SCALA 1:100



AREA DI SCAVO 137.87 mq

SEZIONE C-C
SCALA 1:100



AREA DI SCAVO 89.59 mq

VOLUME DI SCAVO

IN01	8821,86m ³
------	-----------------------

NOTE

- EVENTUALI DIFFERENZE TRA LE MISURE DI QUOTE TOTALI E LA SOMMATORIA DELLE MISURE DI QUOTE PARZIALI SONO DOVUTE AD ARROTONDAMENTI AUTOMATICI
- PER LE CARATTERISTICHE DEI MATERIALI E NOTE DI CARATTERE GENERALE SI RIMANDA ALL'ELABORATO SPECIFICO DI RIFERIMENTO IN1010D26TT0C0000001A

COMMITTENTE:



PROGETTAZIONE:



INFRASTRUTTURE FERROVIARIE STRATEGICHE DEFINITE DALLA LEGGE OBIETTIVO N. 443/01 e s.m.i

CUP: J14H2000440001

U.O. PROGETTAZIONE INTEGRATA NORD

PROGETTO DEFINITIVO

LINEA AV/AC MILANO - VENEZIA
LOTTO FUNZIONALE TRATTA AV/AC BRESCIA EST - VERONA

NODO AV/AC DI VERONA: INGRESSO OVEST

IN01 - TOMBINO IDRAULICO CANALE SAN GIOVANNI

PIANTA SCAVI
TAV. 2/2

SCALA:
1 : 200

COMMESSA LOTTO FASE ENTE TIPO DOC. OPERA/DISCIPLINA PROGR. REV.

IN10 10 D 26 P9 IN0100 004 A

Rev.	Descrizione	Redatto	Data	Verificato	Data	Approvato	Data	Autorizzato / Data
A	EMISSIONE ESECUTIVA	P. Cuccini	Set 2021	M. Ripa	Set 2021	C. Mazzocchi	Set 2021	A. Perregò Set 2021

