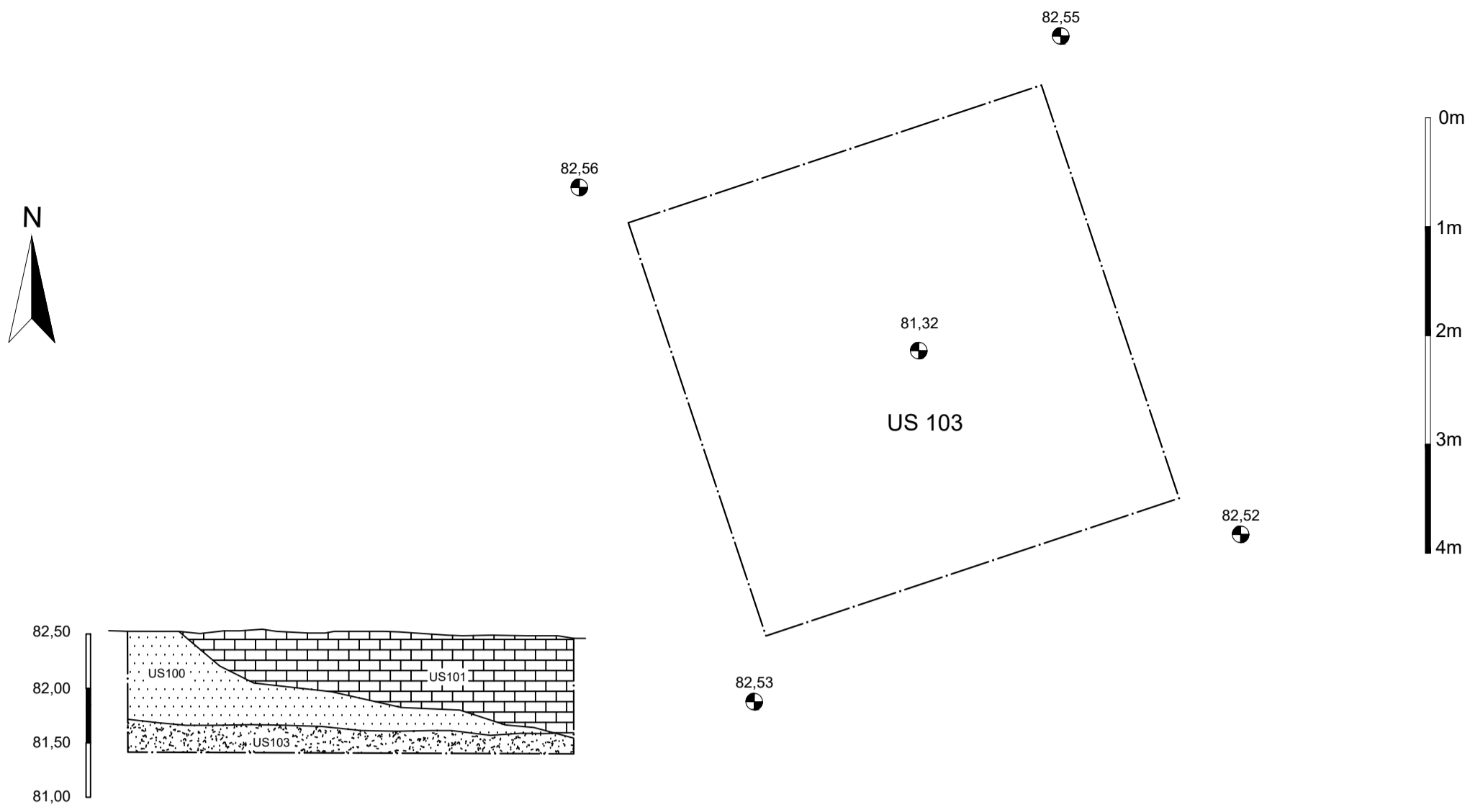
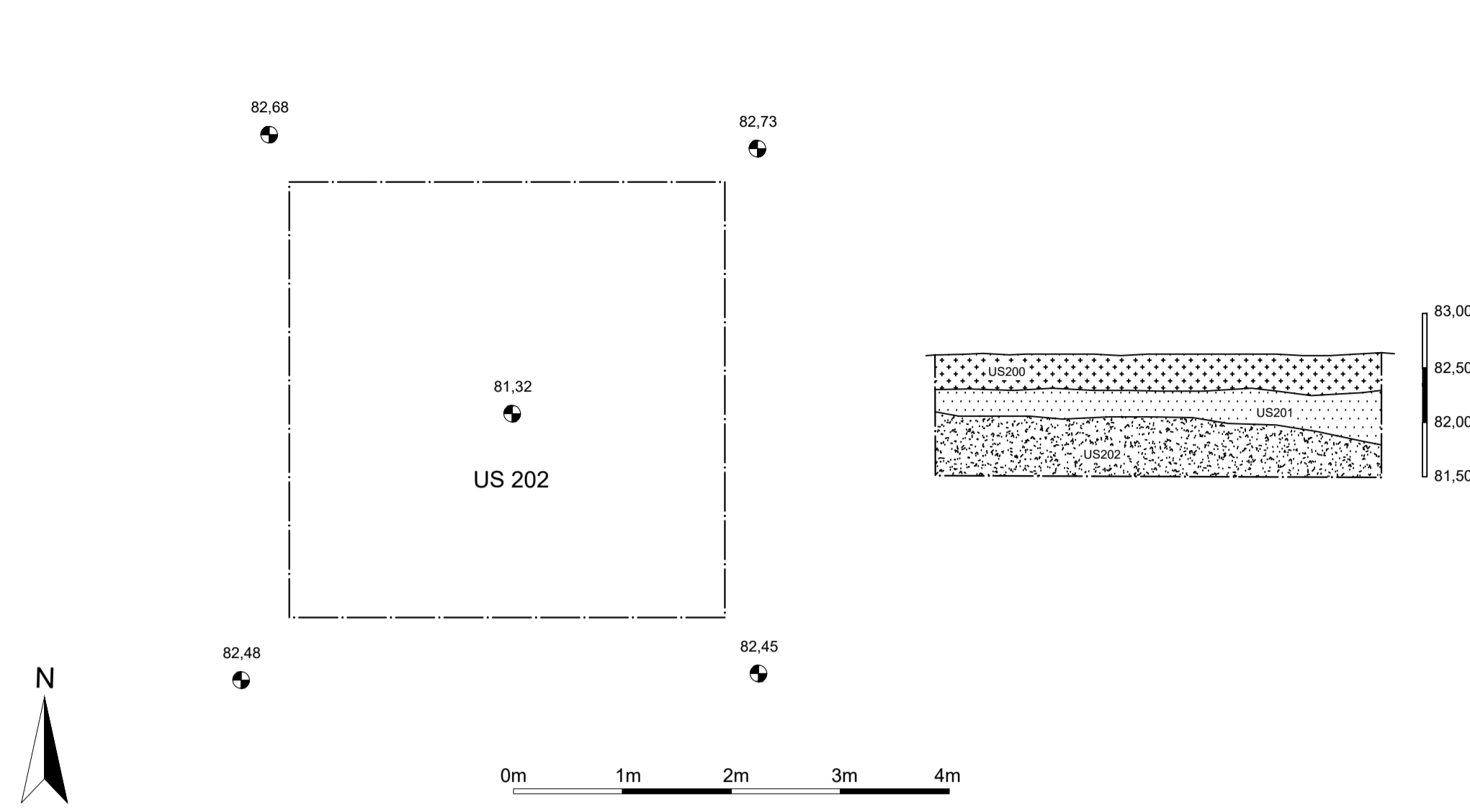


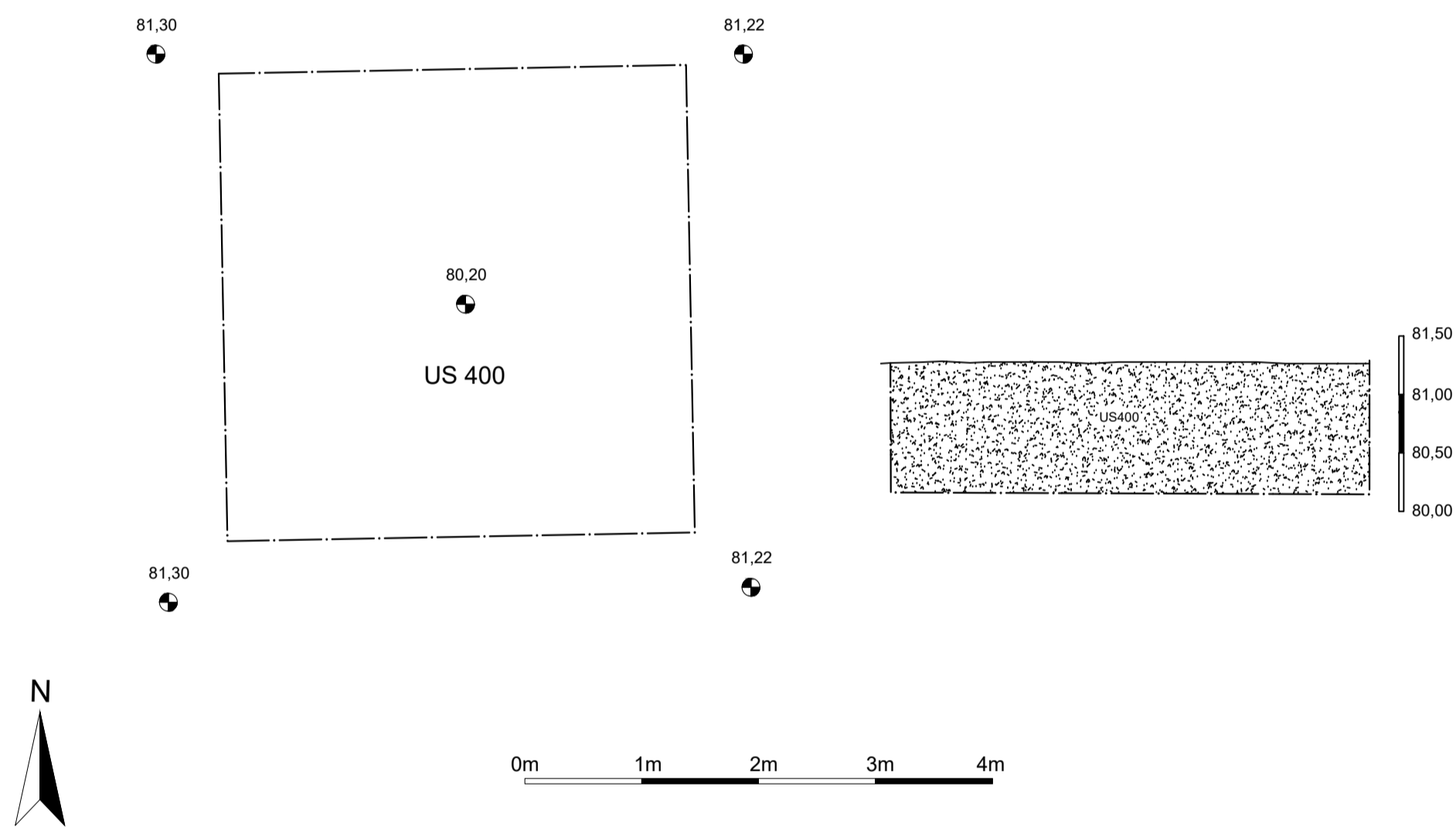
Saggio 01: planimetria finale e sezione ovest, scala 1:50



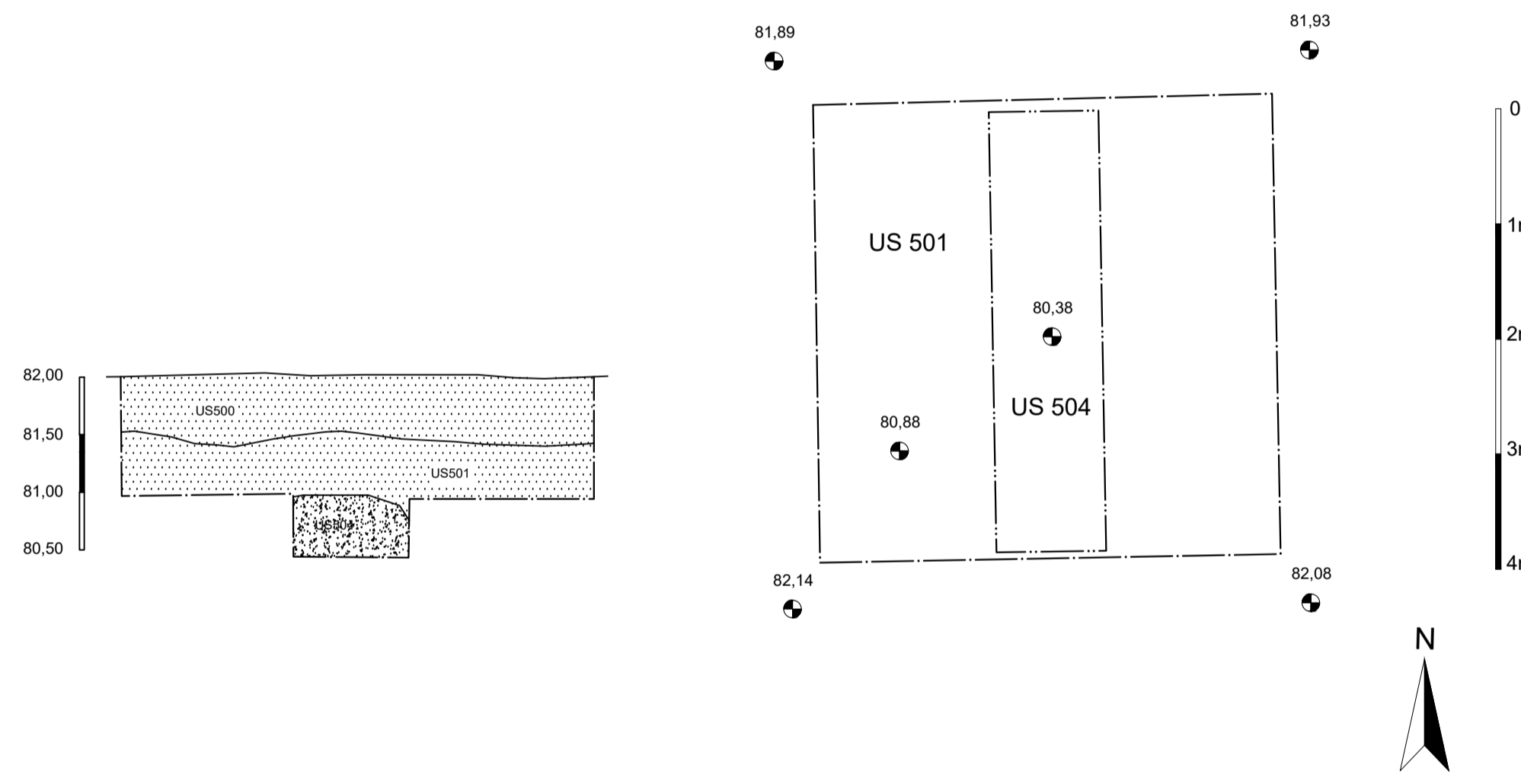
Saggio 02: planimetria finale e sezione ovest, scala 1:50



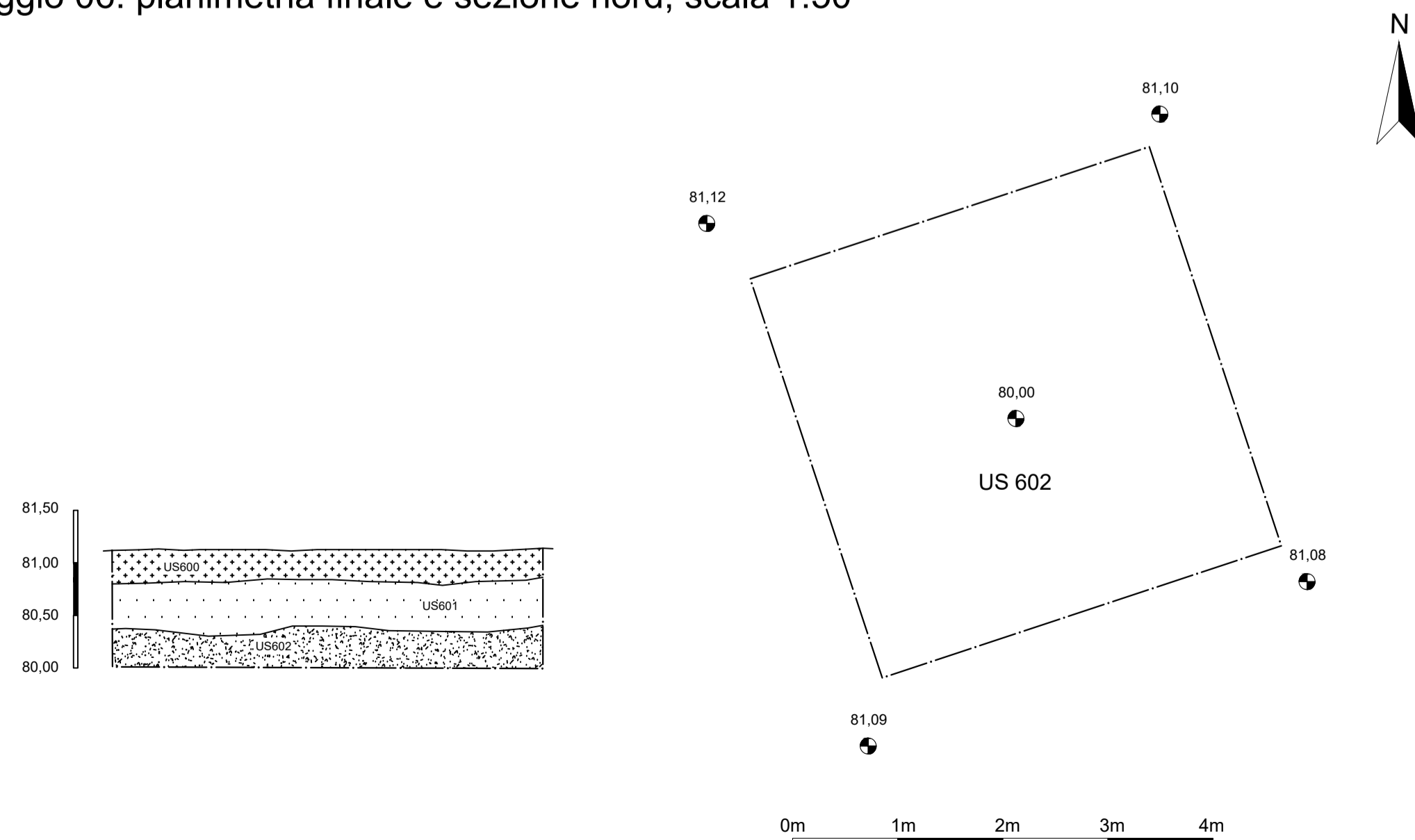
Saggio 04: planimetria finale e sezione nord, scala 1:50



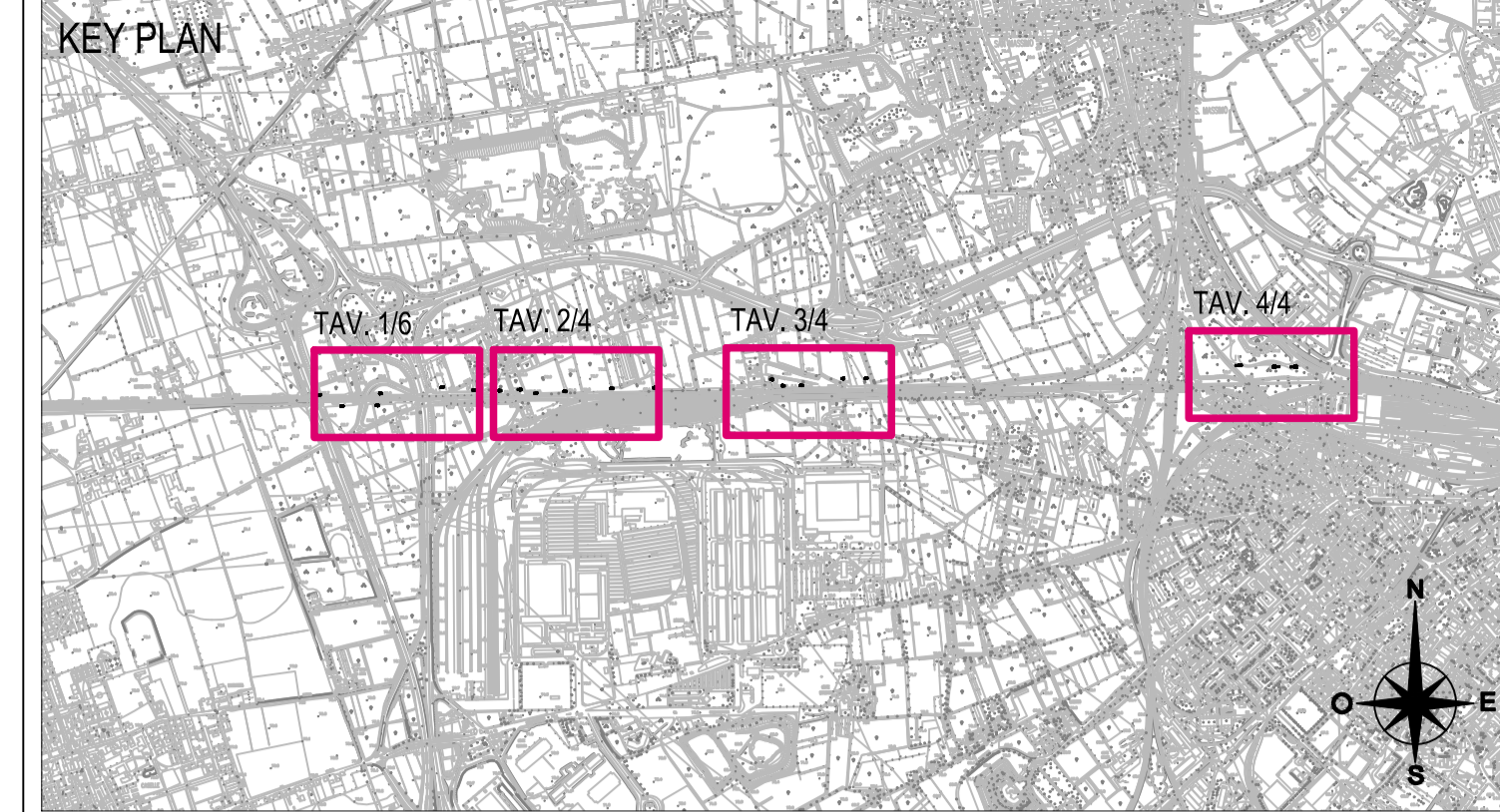
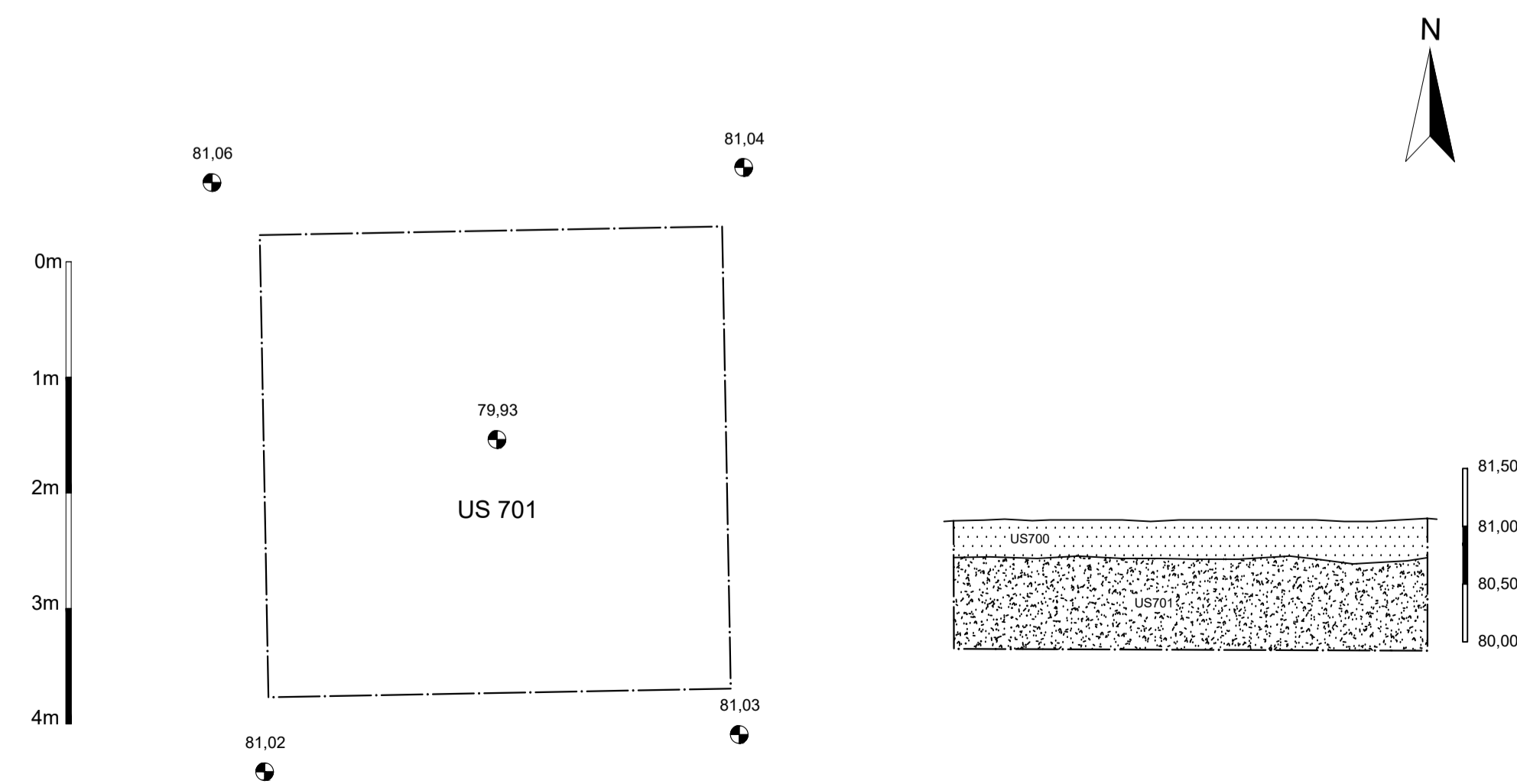
Saggio 05: planimetria finale e sezione nord, scala 1:50



Saggio 06: planimetria finale e sezione nord, scala 1:50



Saggio 07: planimetria finale e sezione est, scala 1:50



Legenda

- Limite di scavo
- Limite di taglio
- US 100 Numero di Unità Stratigrafica
- Strato di coltivo
- Strato sabbioso
- Limite di unità stratigrafica
- Quota s.l.m. 237.85
- Strato limoso
- Strato ghiaioso
- Riporti moderni

COMMITTENTE

PROGETTAZIONE

DIREZIONE TECNICA

U.O ARCHITETTURA AMBIENTE E TERRITORIO

PROGETTO DEFINITIVO

PROGETTO DEFINITIVO
LINEA AV/AC MILANO-VERONA. TRATTA BRESCIA EST-VERONA. NODO AV/AC DI VERONA INGRESSO OVEST. COMUNE DI VERONA
INDAGINI ARCHEOLOGICHE - ESECUZIONE SAGGI DI SCAVO. FASE 1A.
PLANIMETRIE E SEZIONI DEI SAGGI E DELLE TRINCEE, TAV. 1 / 4
SAGGI 01, 02, 04, 05, 06, 07

SCALA: 1:50

COMMESSA	LOTTO	FASE	ENTE	TIPO DOC.	OPERA/DISCIPLINA	PROGR.	REV
IN18	00	D	22	PB	AH0003	001	A

Revis.	Descrizione	Redatto	Data	Verificato	Data	Approvato	Data	Autorizzato	Data
A	Emissione definitiva	C. Franzoni <i>Carlo Franzoni</i>	Giugno 2021	M. C. Capanna <i>Maria Cristina Capanna</i>	Giugno 2021	Mazzocchi C. <i>Carlo Mazzocchi</i>	Giugno 2021	M. Comedini <i>Massimo Comedini</i>	Giugno 2021